



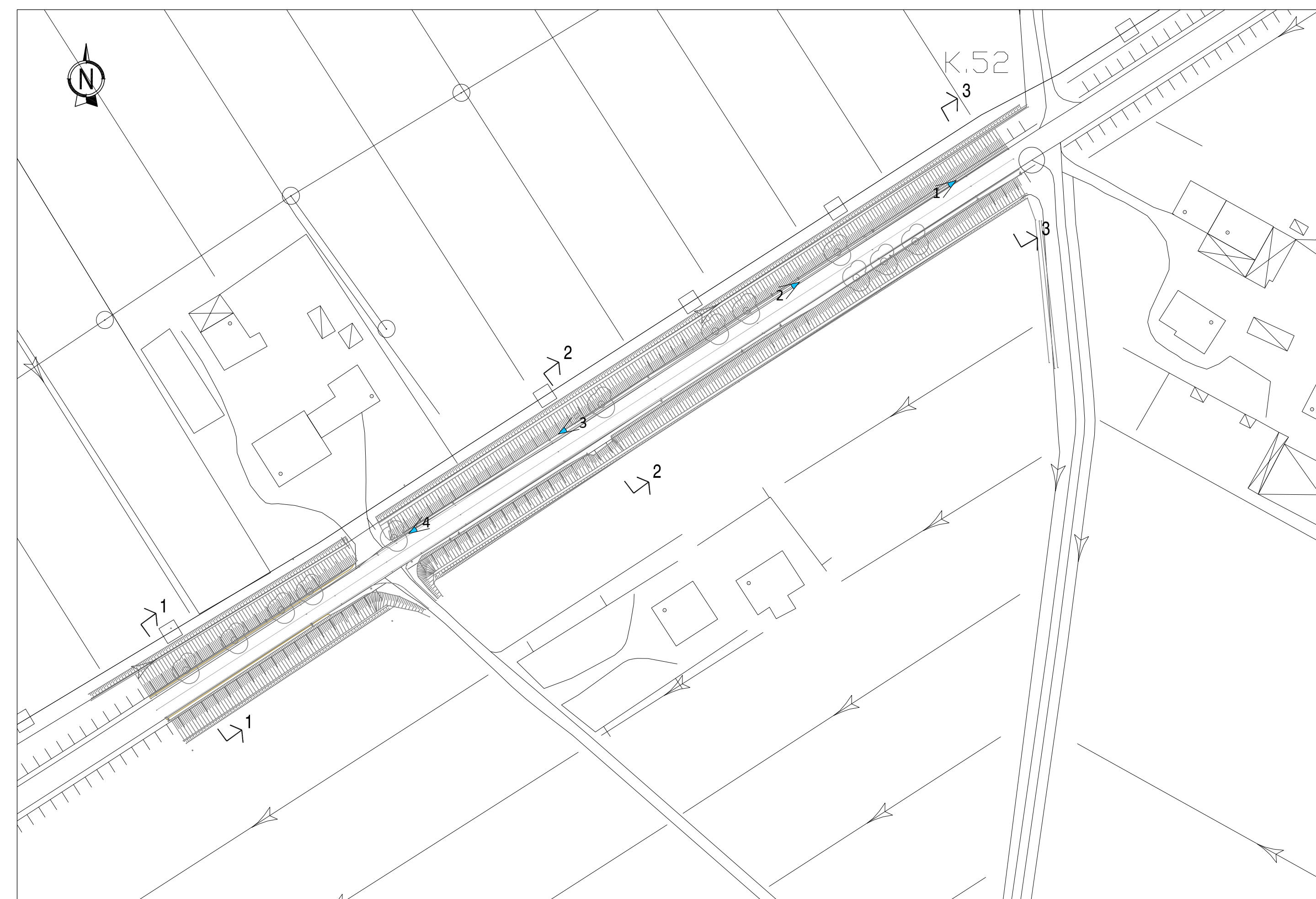
PLANIMETRIA DI INQUADRAMENTO

scala 1:10000



AREE DI POSSIBILE CANTIERIZZAZIONE

scala 1:5000



PLANIMETRIA DI RILIEVO

scala 1:1000



FOTO 1



FOTO 2



FOTO 3



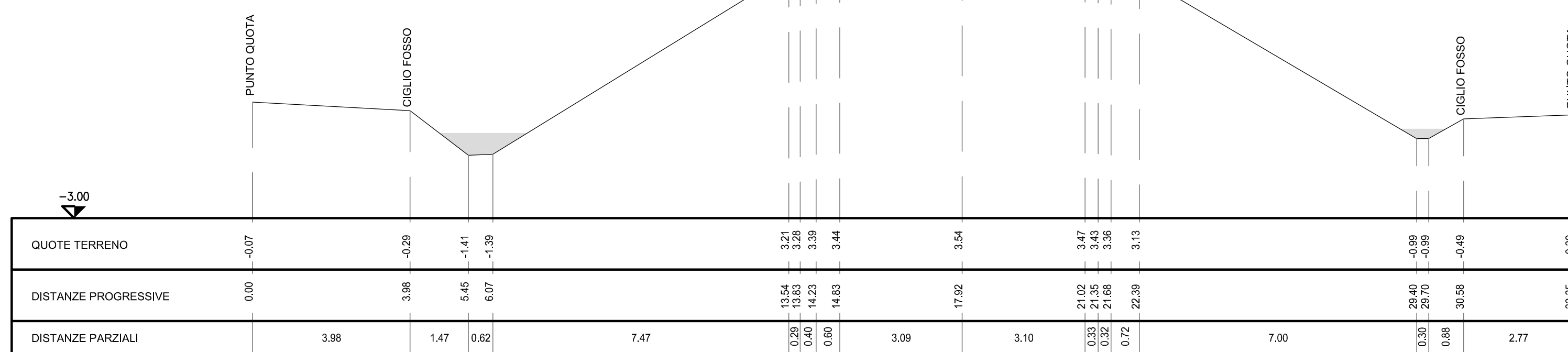
FOTO 4

LEGENDA

- ALBERO
- ALTOPARLANTE
- ACQUEDOTTO SARACINESCA
- CADITOIA
- CENTRALINA ENEL
- CENTRALINA GAS
- CENTRALINA GENERICA
- CENTRALINA TELEFONICA
- CONTATORE GAS
- CONTATORE ACQUA
- GIOSTRA
- LAMIERONE
- LAPIE
- PALO ENEL
- PALO TELEFONICO
- PALO T.E.
- PARACADUTO
- PRESA ACQUA
- PIPETTA
- POZZETTO ACQUE BIANCHE
- POZZETTO ALLACCIO ACQUE BIANCHE
- POZZETTO ALLACCIO ACQUEDOTTO
- POZZETTO ALLACCIO FOGNATURA
- POZZETTO ALLACCIO ENEL
- POZZETTO ALLACCIO TELEFONO
- POZZETTO ENEL
- POZZETTO FOGNATURA
- POZZETTO ILLUMINAZIONE PUBBLICA
- POZZETTO TELEFONO
- PUNTO QUOTA
- QUOTA DI FONDO
- QUOTA LINEA AEREA
- SARACINESCA ACQUEDOTTO
- SARACINESCA GAS
- SARACINESCA GENERICA
- SCATOLA ELETTRICA
- SCAMBIO A MANO
- SEGNALETICA
- SEGNALE SEMAFORICO
- SEMAFORO
- SFIATO GAS
- SIPIE
- TOMBINO GENERICO

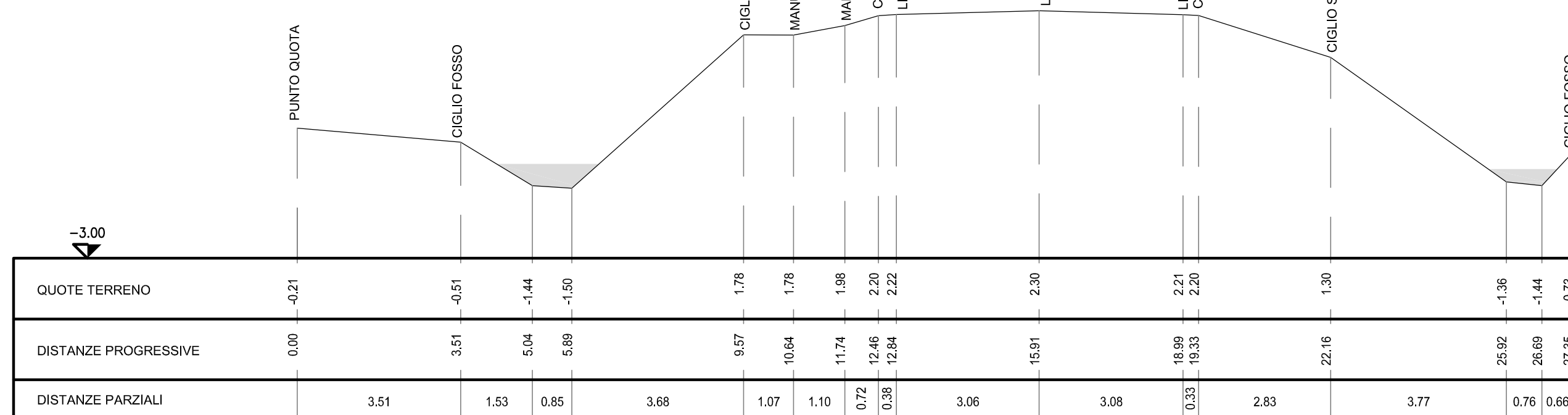
SEZIONE: 1

SCALA 1:100



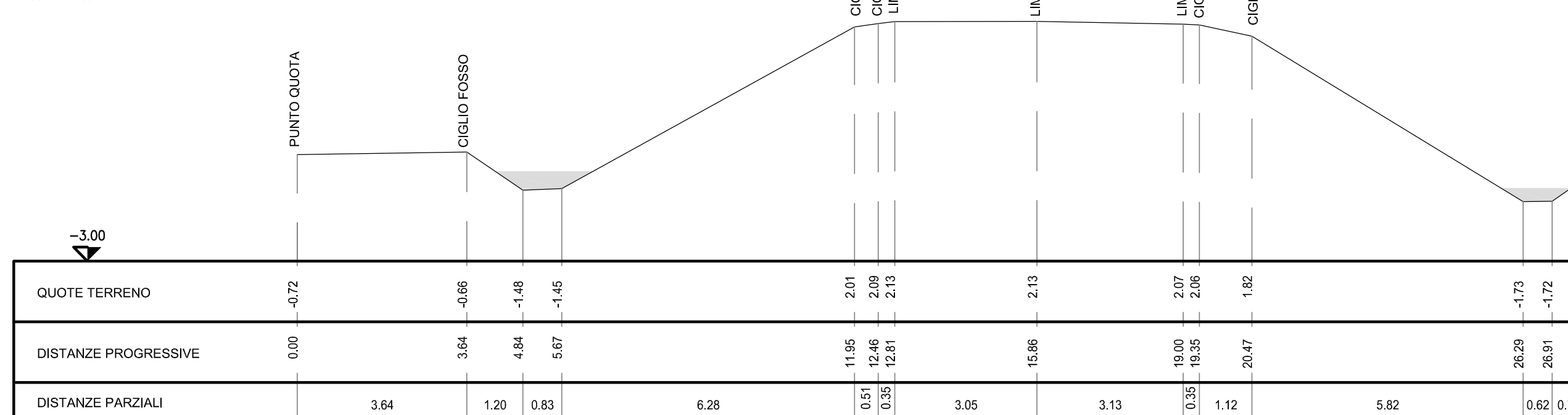
SEZIONE: 2

SCALA 1:100



SEZIONE: 3

SCALA 1:100



**GRUPPO FS ITALIANE**

Struttura Territoriale Veneto e Friuli Venezia Giulia  
 Via E. Milosevich, 49 - 30173 Venezia Mestre - T (+39) 041 2911411 - F (+39) 041 5317321  
 Pec: [anas.veneto@postacert.stradecanas.it](mailto:anas.veneto@postacert.stradecanas.it) - [www.stradecanas.it](http://www.stradecanas.it)  
 Anas S.p.A. - Gruppo Ferrovie dello Stato Italiane  
 Società con socio unico soggetta all'attività di direzione e coordinamento di Ferrovie dello Stato Italiane S.p.A. e concessionaria ai sensi del D.L. 135/2002 (convertito con L. 179/2003) e 4456224  
 Sede Legale: Via Manzoni, 11 - 00185 Roma - T (+39) 06 4448111 - F (+39) 06 4456224  
 Pec: [anas@postacert.stradecanas.it](mailto:anas@postacert.stradecanas.it)  
 Cap. Soc. Euro 2.269.892.000,00 - Iscr. R.E.A. 1024551 - P. IVA 02133681003 - C.F. 80298450987

**S.S. n° 14<sup>th</sup> della Venezia Giulia<sup>th</sup>**

Lavori di messa in sicurezza del corpo stradale, scarpate, riprofilatura dei fossi di guardia delle SS.SS 14 - 14Var - 14Var/a - 14Var b - 14Var/c Stralcio I..

**PROGETTO DEFINITIVO**

IL PROGETTISTA:  
ing. GALLO Antonino

IL GEOLOGO:  
ing. Geol. PIETRANTONI Massimo

IL COORDINATORE PER LA SICUREZZA IN FASE DI PROGETTAZIONE:  
ing. CUCINO Paolo

VISTO: IL RESPONSABILE DEL PROCEDIMENTO  
ing. VASSALLO Umberto

PROTOCOLLO: \_\_\_\_\_ DATA: APRILE 2022

N. ELABORATO: **17**

CODICE PROGETTO: T000S03TRAPLO1A

SUPPORTO ALLA PROGETTAZIONE:  
Mandatario: **Systra** Engineering Spa

IL RESPONSABILE DELLA PROGETTAZIONE:  
ing. CUCINO Paolo

ORDINE DEGLI INGEGNERI DELLA PROV. DI TRENTO  
Dott. **PAOLO CUCINO**  
ISCRIZIONE ALBO N° 2216

Mandatario: **Coding Srl**

REVISIONE: \_\_\_\_\_ SCALA: \_\_\_\_\_

CODICE ELABORATO: T|0|0|0|S|0|3|T|R|A|P|L|O|1|A

REVISIONE: [A] SCALA: VARIE

E					
D					
C					
B					
A	Prima Emissione	APRILE 2022	D. Nave	P. Cucino	A. Gallo
REV.	DESCRIZIONE	DATA	REDATTO	VERIFICATO	APPROVATO