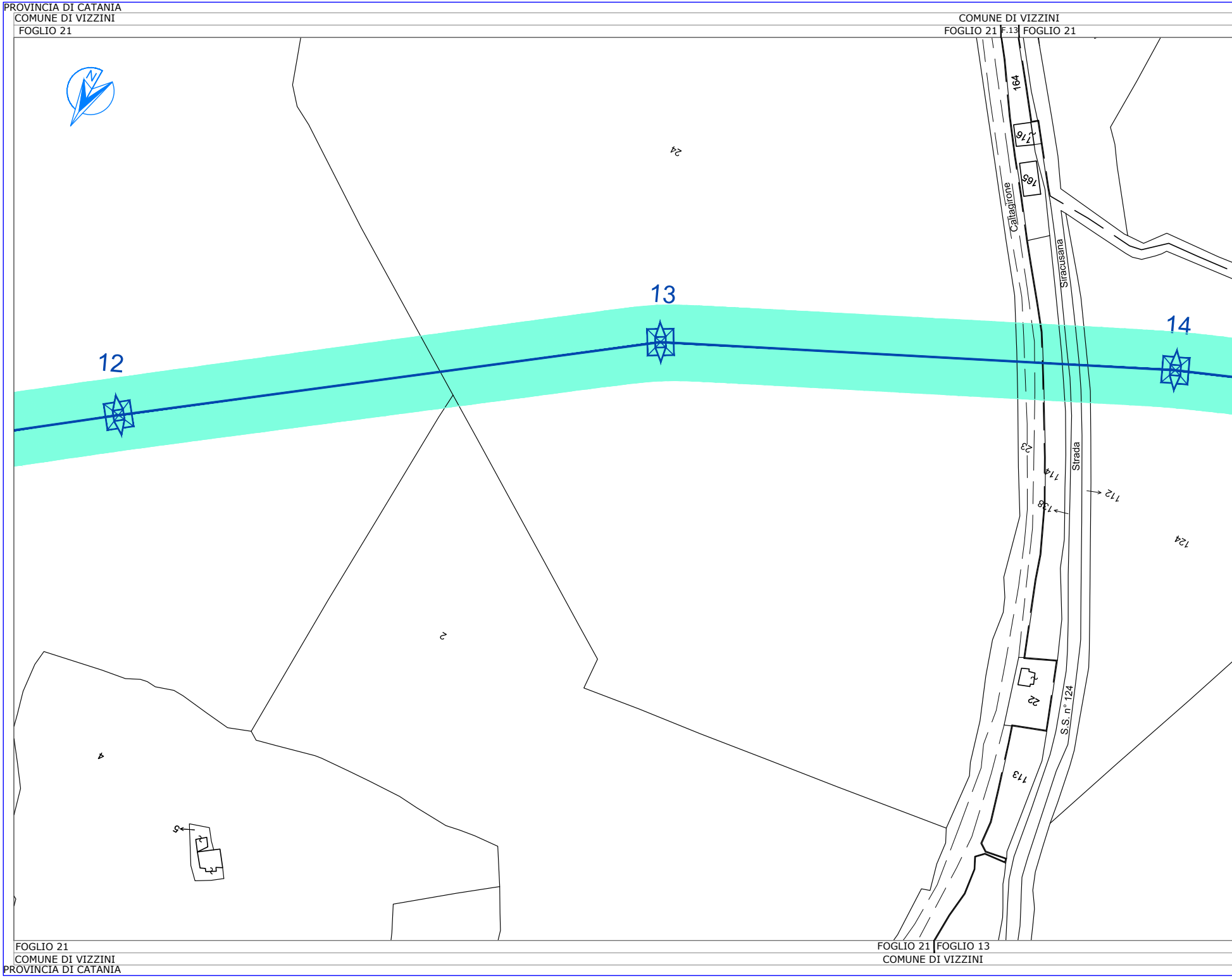
PROVINCIA DI CATANIA
COMUNE DI VIZZINI
FOGLIO 21
COMUNE DI VIZZINI
FOGLIO 21
F.13
FOGLIO 21
N
12
13
14
24
164
116
165
Caltagirone
Siracusana
Strada
23
114
138
112
124
2
22
S.S. n° 124
113
4
5
FOGLIO 21
COMUNE DI VIZZINI
PROVINCIA DI CATANIA
FOGLIO 21
FOGLIO 13
COMUNE DI VIZZINI

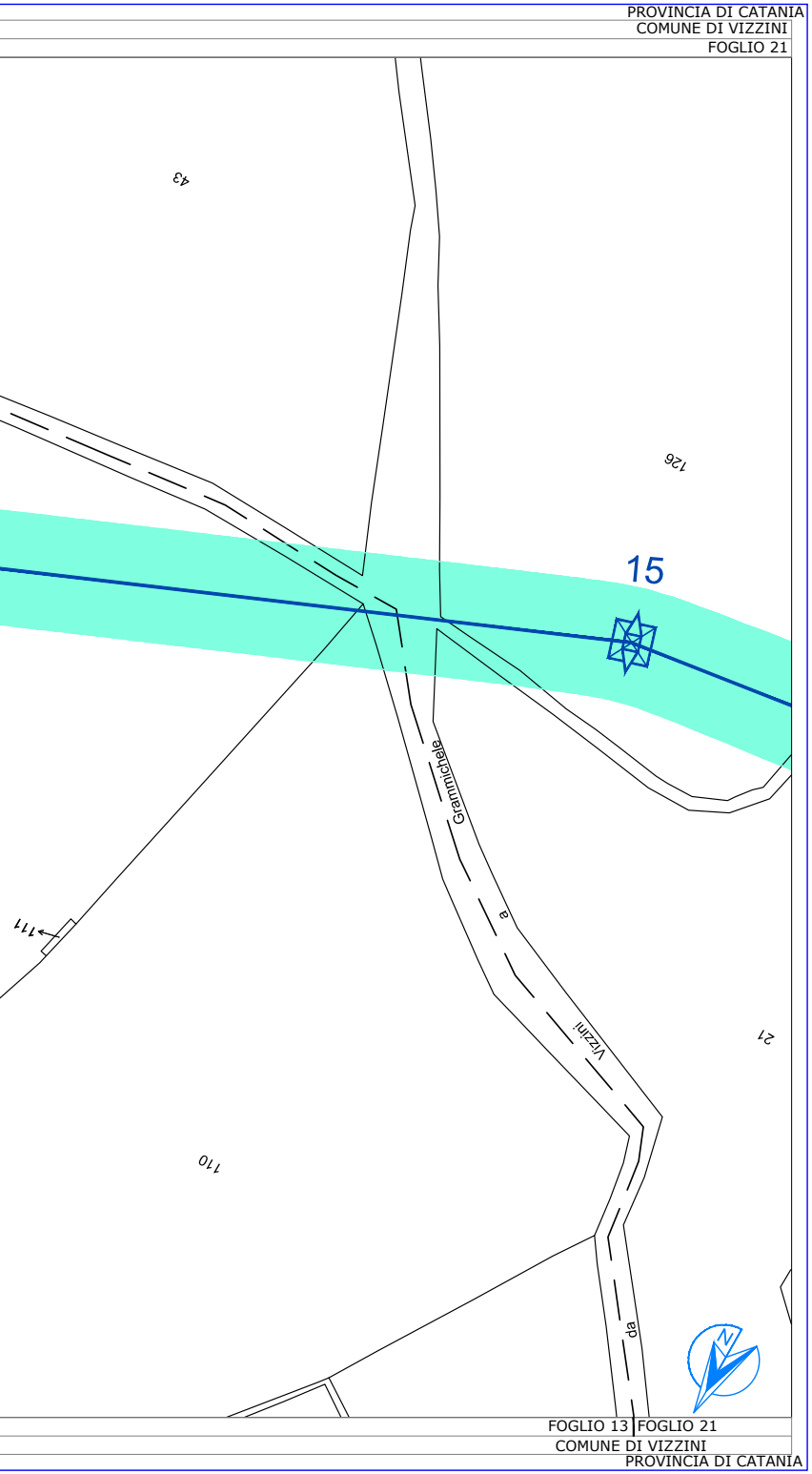
PROVINCIA DI CATANIA
COMUNE DI VIZZINI
FOGLIO 21
43
126
15
Grammichele
a
Vizzini
da
111
110
21
N
FOGLIO 13
FOGLIO 21
COMUNE DI VIZZINI
PROVINCIA DI CATANIA

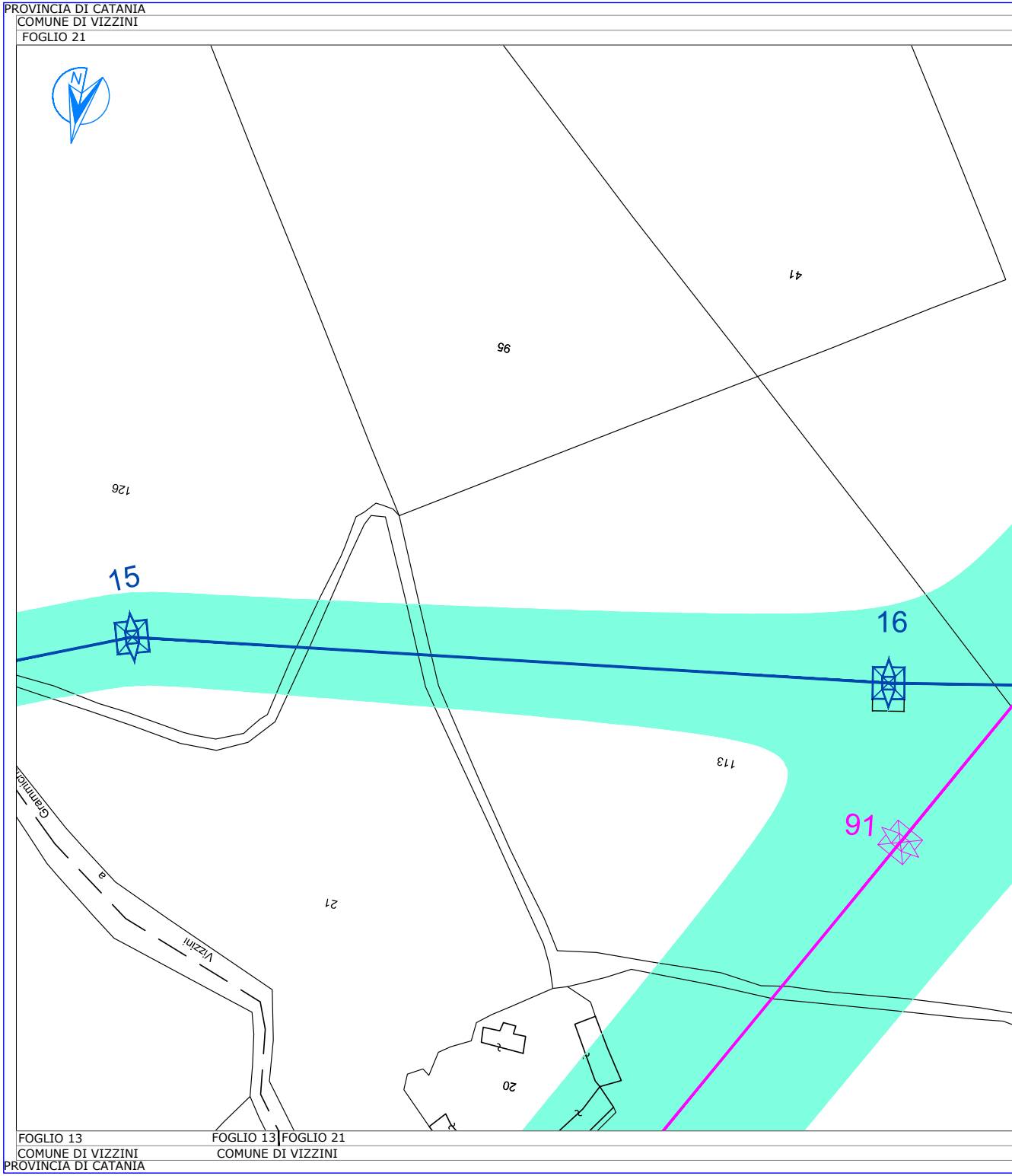
PROVINCIA DI CATANIA
COMUNE DI VIZZINI
FOGLIO 21
N
41
95
126
15
16
113
91
Grammich
a
Vizzini
21
20
FOGLIO 13
FOGLIO 13
FOGLIO 21
COMUNE DI VIZZINI
PROVINCIA DI CATANIA

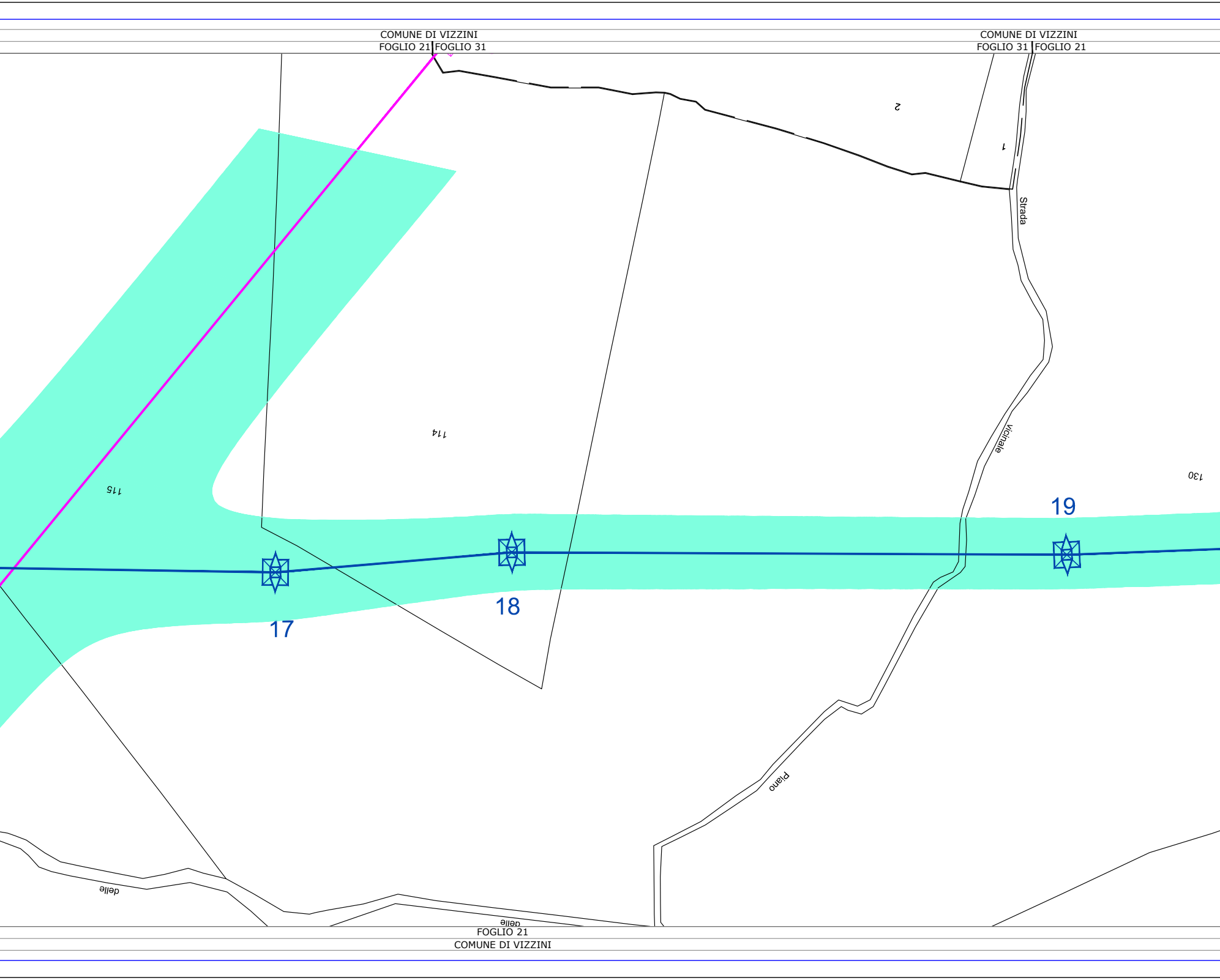
COMUNE DI VIZZINI
FOGLIO 21 | FOGLIO 31
COMUNE DI VIZZINI
FOGLIO 31 | FOGLIO 21
2
1
Strada
Vicinale
Piano
delle
delle
114
115
130
17
18
19
FOGLIO 21
COMUNE DI VIZZINI

PROVINCIA DI CATANIA
COMUNE DI VIZZINI
FOGLIO 21
COMUNE DI LICODIA EUBEA
FOGLIO 4
FOGLIO 4

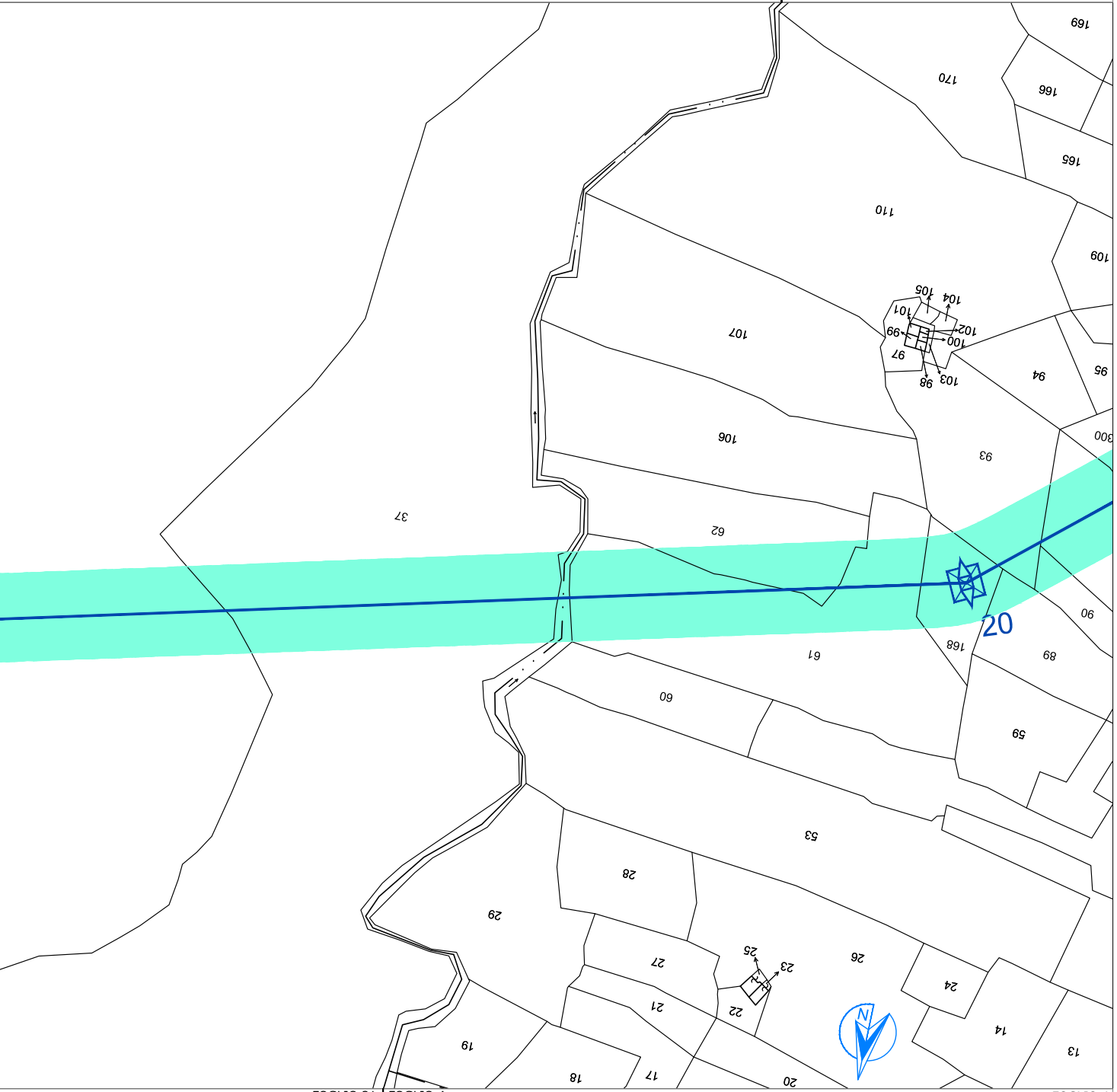
20
37
110
170
166
169
165
109
107
106
105
104
101
99
102
100
97
98
103
94
95
93
300
62
90
168
68
61
60
59
53
28
29
27
26
25
23
22
21
24
14
13
19
18
17
20
N

FOGLIO 21
COMUNE DI VIZZINI
FOGLIO 4
COMUNE DI LICODIA EUBEA
FOGLIO 4
COMUNE DI LICODIA EUBEA
PROVINCIA DI CATANIA

PROVINCIA DI CATANIA
COMUNE DI LICODIA EUBEA
FOGLIO 4

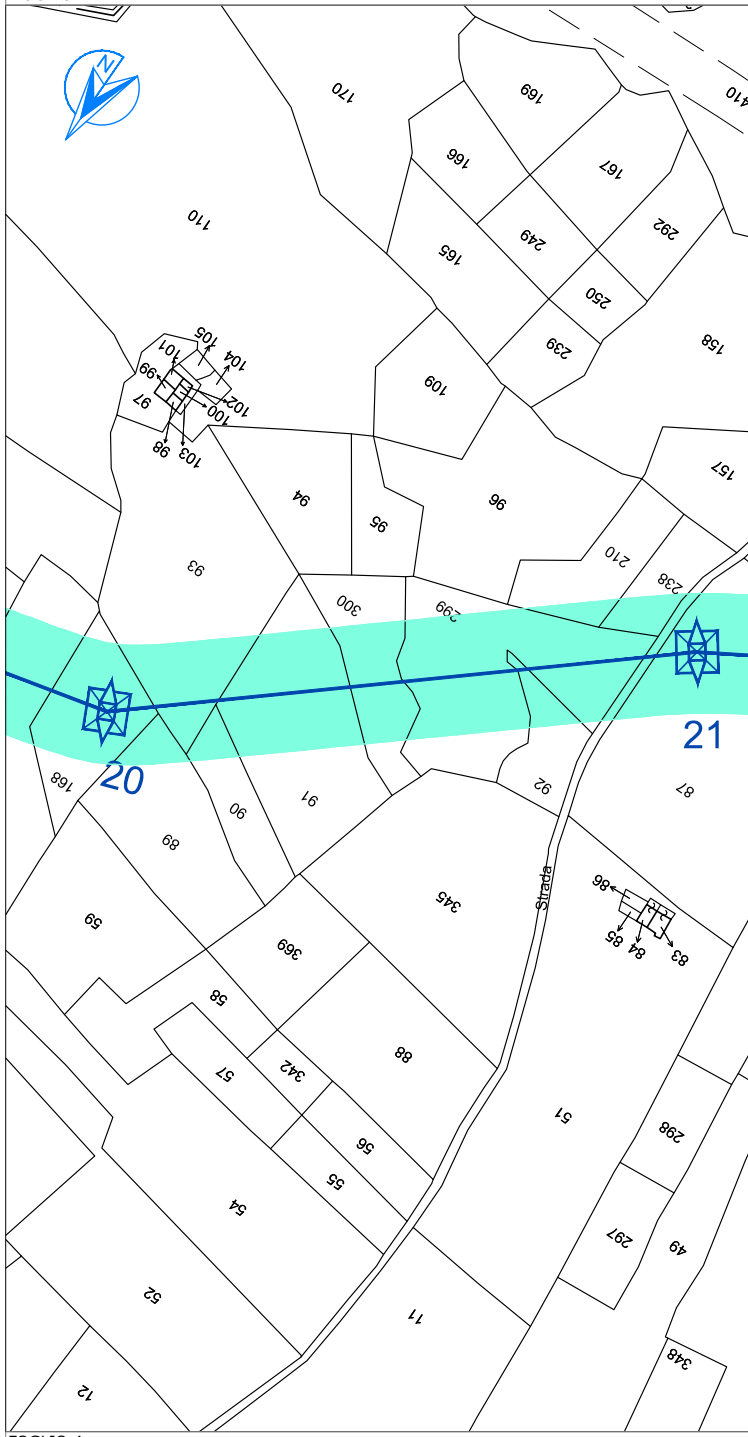
N
20
21
170
169
167
410
110
166
165
249
292
250
239
158
109
105
104
101
99
102
100
97
98
103
94
95
96
157
93
300
299
210
238
92
87
168
90
91
89
345
86
85
84
83
Strada
59
369
58
57
342
88
56
55
51
298
54
52
297
49
11
348
12

FOGLIO 4
COMUNE DI LICODIA EUBEA
PROVINCIA DI CATANIA

PROVINCIA DI CATANIA
COMUNE DI LICODIA EUBEA
FOGLIO 4

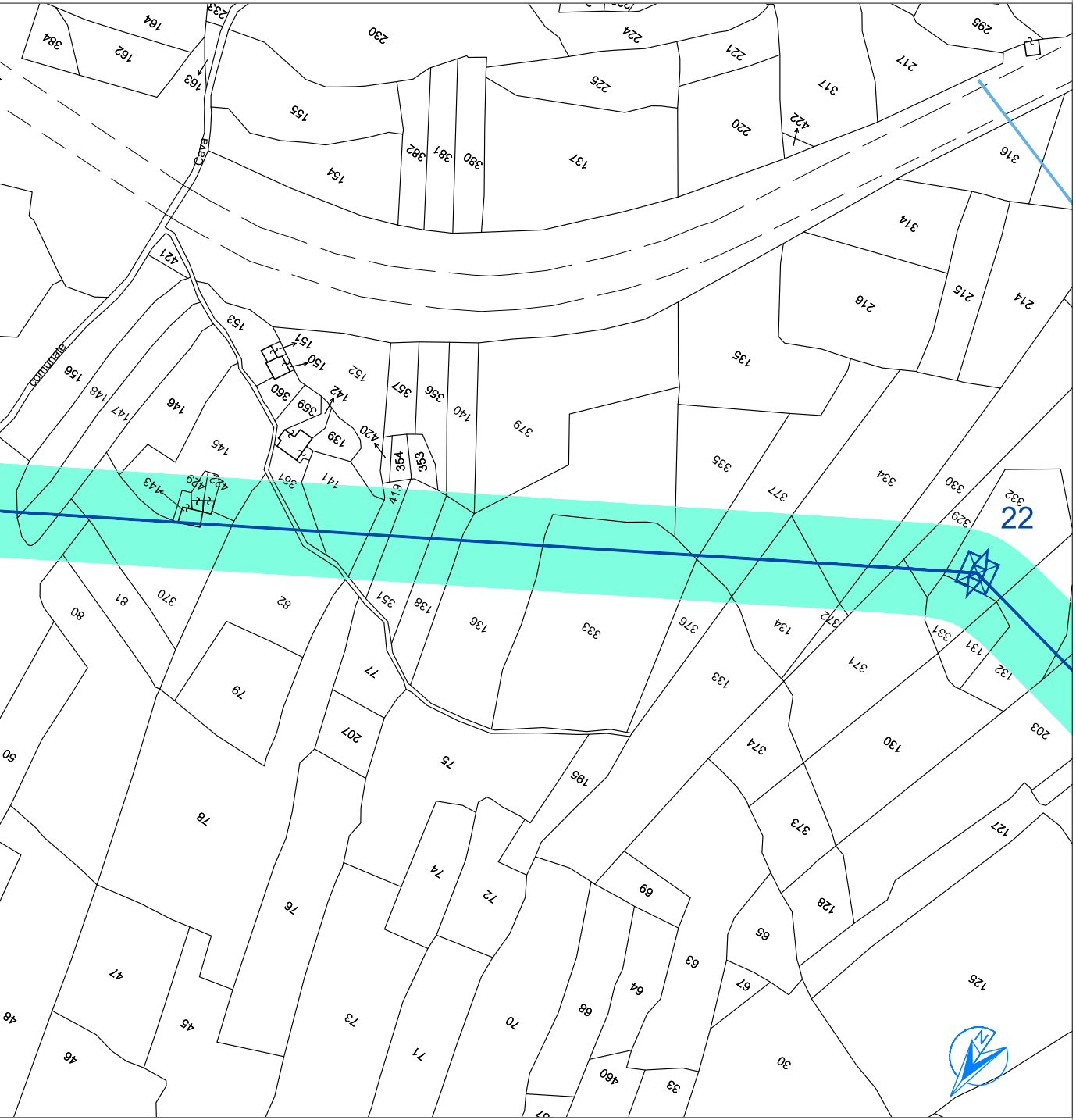
22
Cava
comunale
N

FOGLIO 4
COMUNE DI LICODIA EUBEA
PROVINCIA DI CATANIA

PROVINCIA DI CATANIA
COMUNE DI LICODIA EUBEA
FOGLIO 4

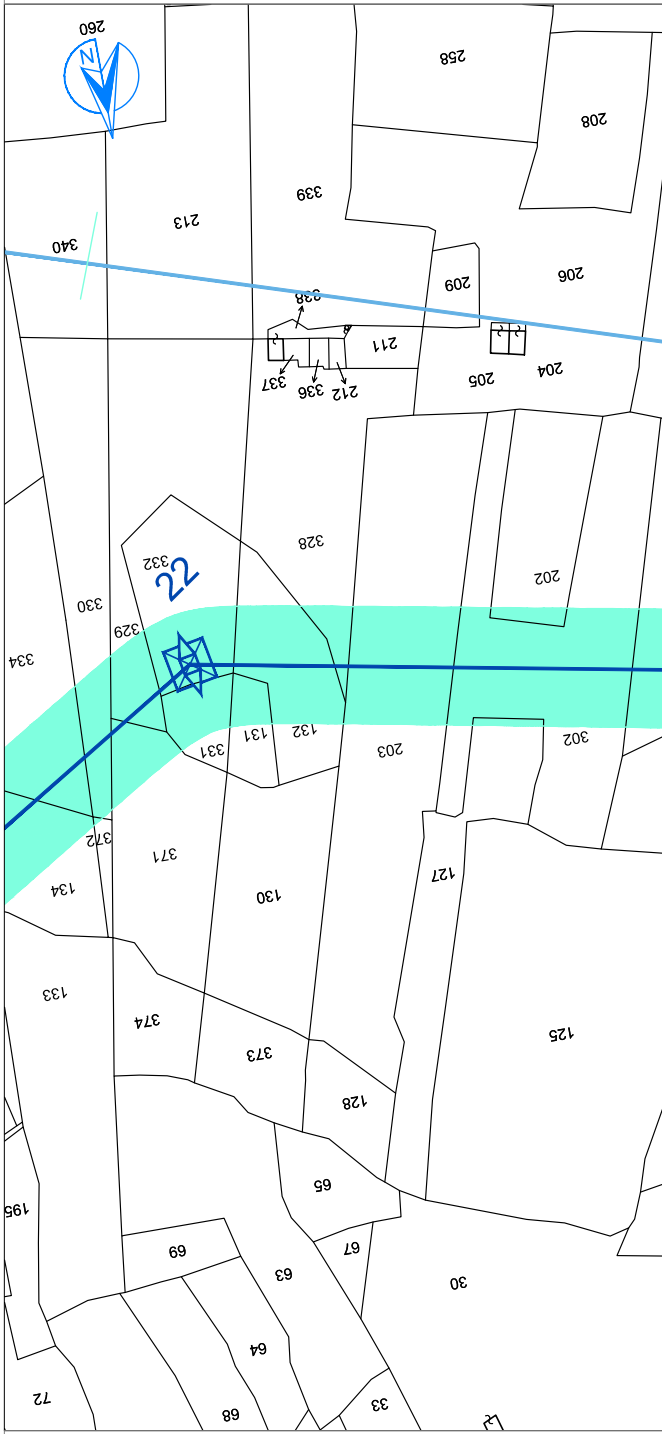

FOGLIO 4
COMUNE DI LICODIA EUBEA
PROVINCIA DI CATANIA

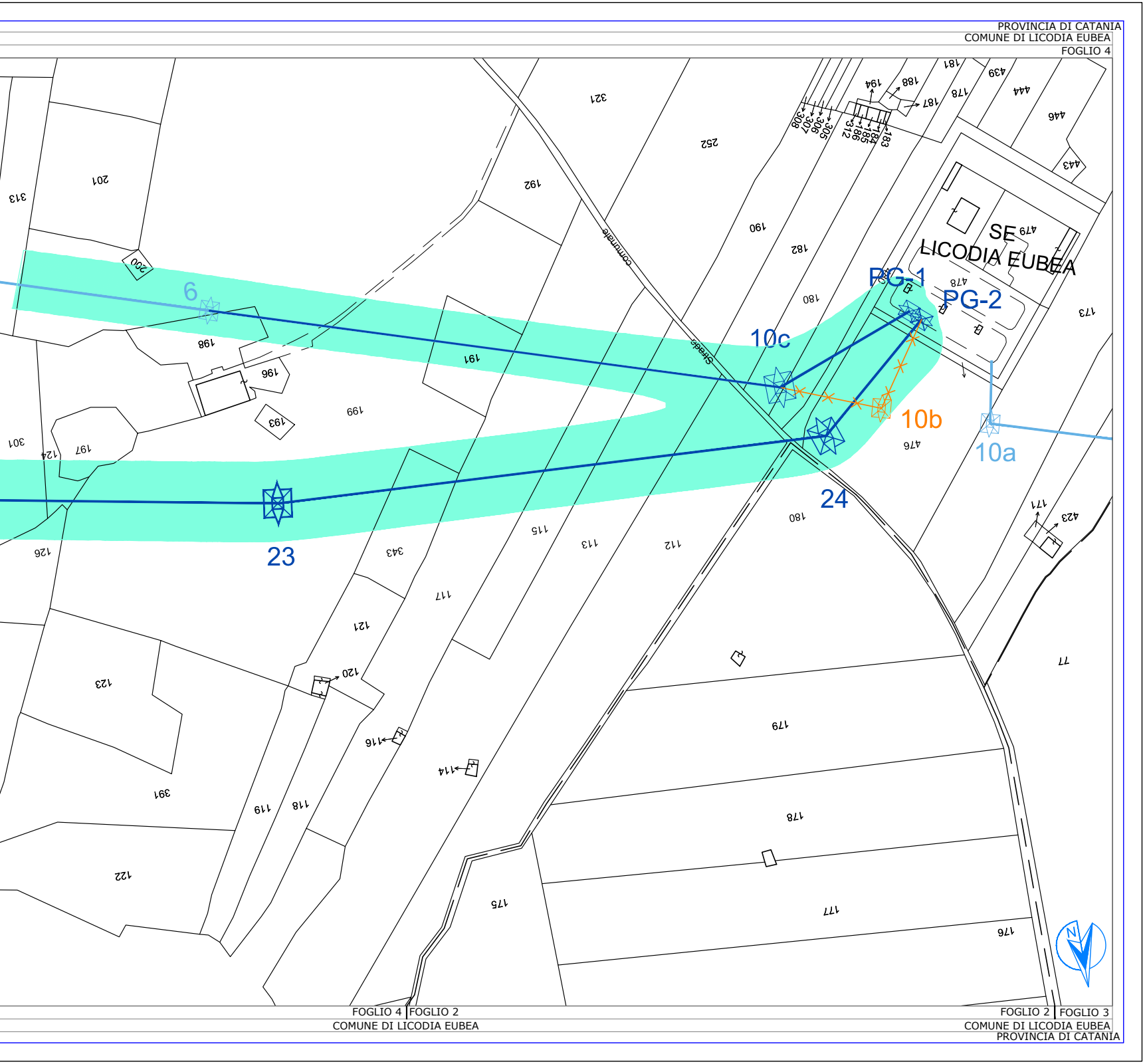
PROVINCIA DI CATANIA
COMUNE DI LICODIA EUBEA
FOGLIO 4
SE
LICODIA EUBEA
PG-1
PG-2
6
10c
10b
10a
23
24
Strada comunale
321
252
201
313
192
190
182
180
191
198
196
199
193
200
301
197
124
126
343
115
113
112
117
121
120
123
116
114
391
119
118
122
179
178
177
175
176
77
171
423
173
476
478
479
446
444
439
443
181
188
194
187
308
307
306
305
312
186
185
184
183
FOGLIO 4
FOGLIO 2
FOGLIO 3
N

NB: Il so
del

REVISIONI

00

N.

Elet

Questo doc
le quali è s

This docum
Whichever

LEGENDA

—	Esistente	- Elettrodotto Aereo Semplice Terna 150 kV
—	Esistente	- Elettrodotto Aereo Semplice Terna 380 kV
—	Progetto	- Elettrodotto Aereo Semplice Terna 150 kV
—	Demolizione	- Elettrodotto Aereo Semplice Terna 150 kV
—	Confini Comunali	
🟩	Distanza di Prima Approssimazione	

ostegno rappresentato in planimetria è da intendersi come un simbolo necessario solamente all'individuazione
centro picchetto; non rappresenta pertanto l'effettiva area di ingombro.

ENRICO TAPOLIN
INGEGNERE
Sez. A - n° 4980

					1
	29/09/2022	PRIMA EMISSIONE	R. Giannetta RIT-REI-ARI Napoli	F. Romano - D. Cavoto RIT-REI-ARI Napoli	E. Tapolin RIT-REI-ARI Napoli
	DATA	DESCRIZIONE	ELABORATO	VERIFICATO	APPROVATO

CODIFICA ELABORATO	Terna Rete Italia TERNA GROUP
DEGR17026C2644341	
TITOLO ELABORATO	TIPOLOGIA ELABORATO
ttrodotto aereo 150kV dalla nuova SE 380/150kv di Vizzini alla SE 150kV di Licodia Eubea Intervento 4 PLANIMETRIA CATASTALE CON DPA	Planimetria
	PROGETTO
	WBS: FR-GR-17-026

NOME DEL FILE	SCALA CAD	FORMATO	SCALA	FOGLIO
DEGR17026C2644341.dwg	1 unità = 1	297X2450	1:2000	2 / 2

cumento contiene informazioni di proprietà Terna Rete Italia S.p.A. e deve essere utilizzato esclusivamente dal destinatario in relazione alle finalità per
tato ricevuto. E' vietata qualsiasi forma di riproduzione o di divulgazione senza l'esplicito consenso di Terna Rete Italia S.p.A.

ment contains information proprietary to Terna Rete Italia S.p.A. and it will have to be used exclusively for the purposes for which it has been furnished.
shape of spreading or reproduction without the written permission of Terna Rete Italia S.p.A. is prohibit.