

**IMPIANTO DI RETE PER LA CONNESSIONE 20 KV
DELL'IMPIANTO DI PRODUZIONE "FATTORIA SOLARE
SANTINO"**
UBICATO IN COMUNE DI SAN PANCRAZIO SALENTINO (BR)
Strada Provinciale n. 65

PROCEDURA AUTORIZZATIVA (Atto e/o Decreto Regionale o Provinciale) N°387 del 2003

PROGETTO DEFINITIVO
DOCUMENTAZIONE GENERALE
PLANIMETRIA LINEA A 20 KV SU CATASTALE

IDENTIFICAZIONE ELABORATO								
Livello prog.	Codice Rintracciabilità	Tipo docum.	N. elaborato	N. foglio	Tot. fogli	NOME FILE	DATA	SCALA
PD	242111521	Tavole	05.1	-	01	05.1_Progetto Definitivo elettrodotto 172_SAN_Rappresentazione dell'intervento su catastrale completa_2000	SETTEMBRE 2021	1:2.000
REVISIONI								
REV.	DATA	DESCRIZIONE	ESEGUITO	VERIFICATO	APPROVATO			
01	17/09/2021	Invio PD a e-distribuzione per approvazione						

PROGETTAZIONE




IL PROGETTISTA

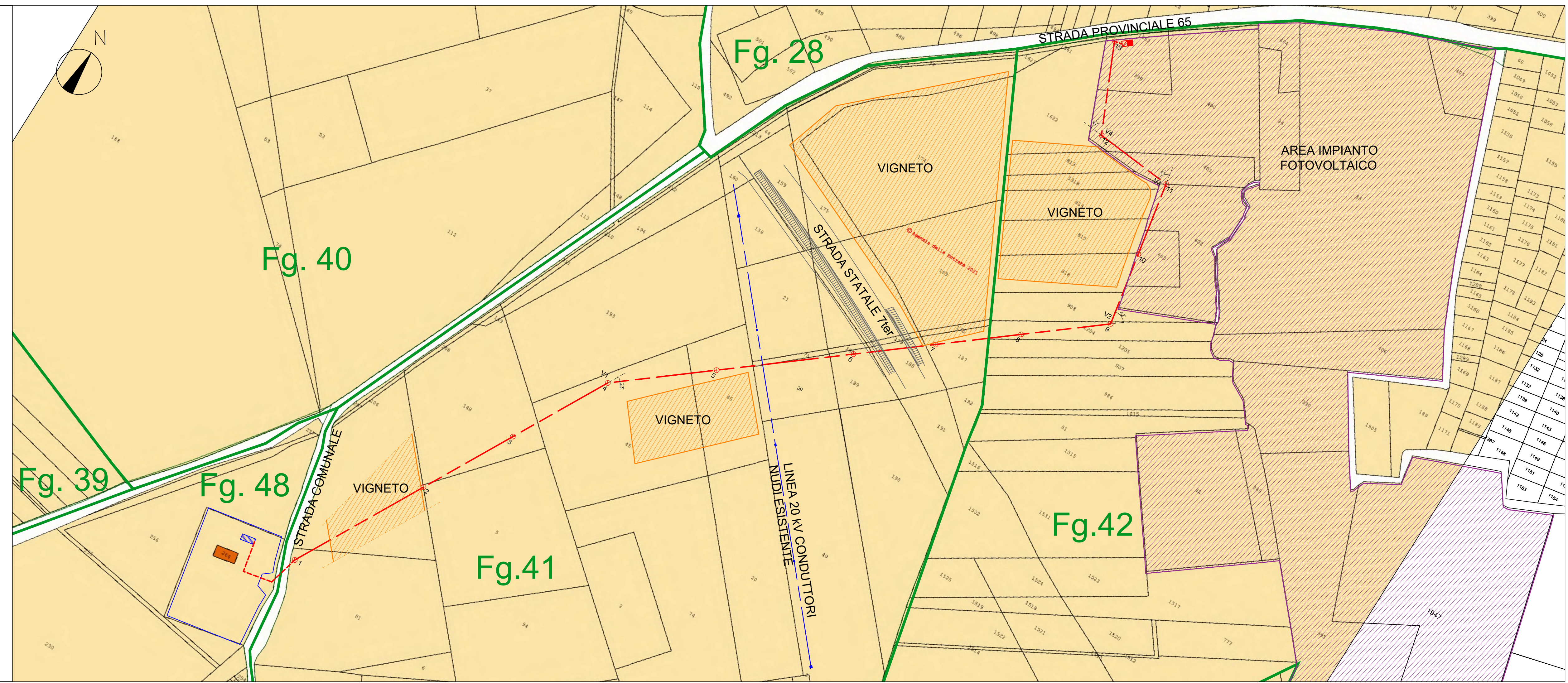
GESTORE RETE ELETTRICA












RICHIEDENTE



PRIMA RICHIEDENTE



- LEGENDA**
-  Cabina Primaria "S. Pancrazio"
 -  Cabina di Consegna e-distribuzione
 -  Cabina utente
 -  Linea MT esistente in conduttori nudi
 -  Linea interrata da posare
 -  Linea aerea da realizzare
 -  Limite Fogli catastali
 -  Vigneto esistente
 -  Area impianto FV