

**IMPIANTO DI RETE PER LA CONNESSIONE 20 kV  
DELL'IMPIANTO DI PRODUZIONE "FATTORIA SOLARE  
SANTINO"**

**UBICATO IN COMUNE DI SAN PANCRAZIO SALENTINO (BR)  
Strada Provinciale n. 65**

PROCEDURA AUTORIZZATIVA (Atto e/o Decreto Regionale o Provinciale) N°387 del 2003

**PROGETTO DEFINITIVO**

**DOCUMENTAZIONE GENERALE**

**PLANIMETRIA LINEA A 20 kV SU CATASTALE**

**IDENTIFICAZIONE ELABORATO**

Livello prog.	Codice Rintracciabilità	Tipo docum.	N. elaborato	N. foglio	Tot. fogli	NOME FILE	DATA	SCALA
PD	242111521	Tavole	05.2	-	02	05_2_Progetto Definitivo elettrodotto 172.SAN_Rappresentazione dell'intervento su catastale su A3_2000	SETTEMBRE 2021	1:2.000

**REVISIONI**

REV.	DATA	DESCRIZIONE	ESEGUITO	VERIFICATO	APPROVATO
01	17/09/2021	Invio PD a e-distribuzione per approvazione			

PROGETTAZIONE



IL PROGETTISTA

GESTORE RETE ELETTRICA


**e-distribuzione**

RICHIEDENTE

**REN 172 SRL**

FIRMA RICHIEDENTE





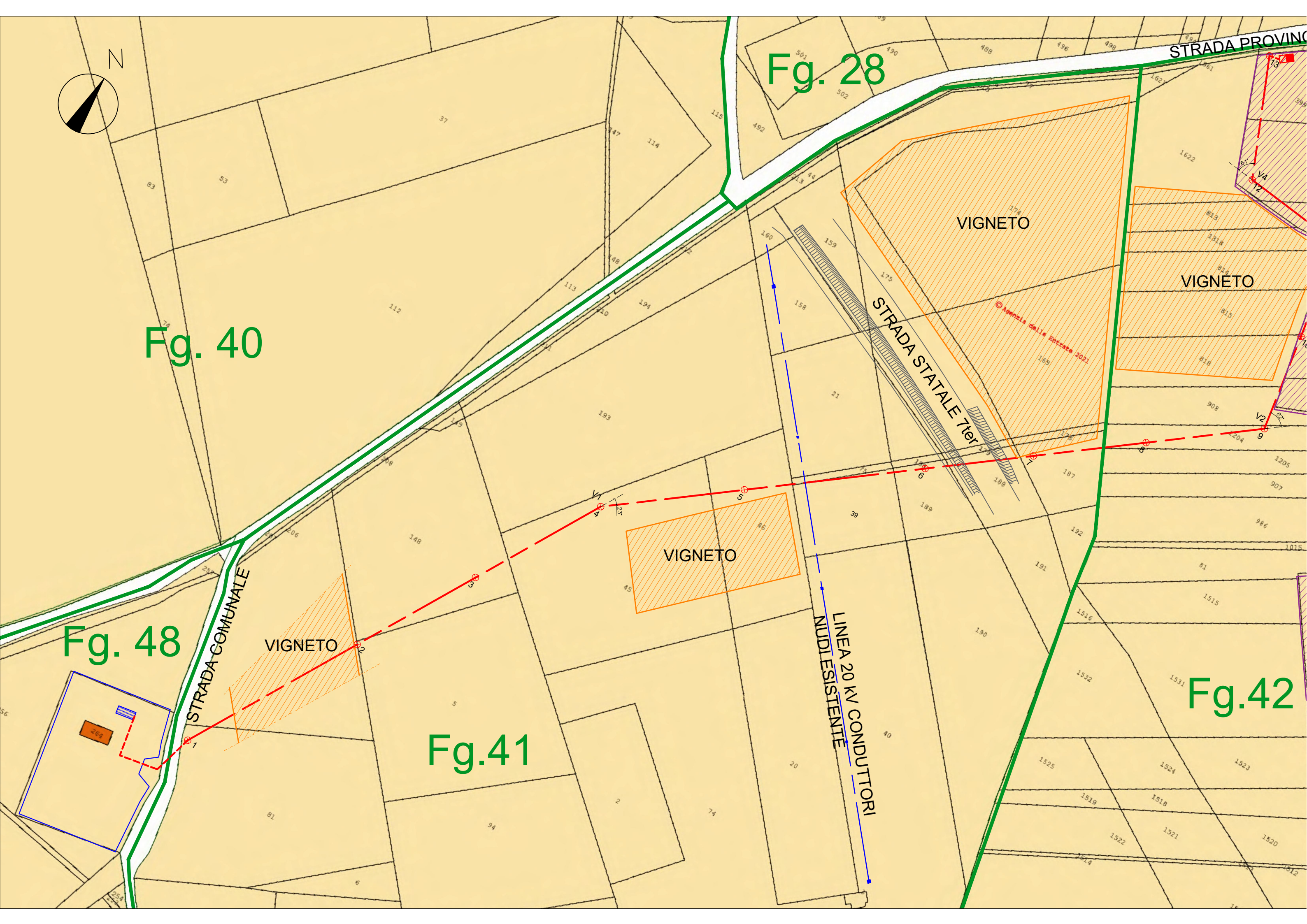
Fg. 28

Fg. 40

Fg. 48

Fg.41

Fg.42



STRADA COMUNALE

STRADA STATALE 7ter

LINEA 20 KV CONDUTTORI  
NUDI ESISTENTE

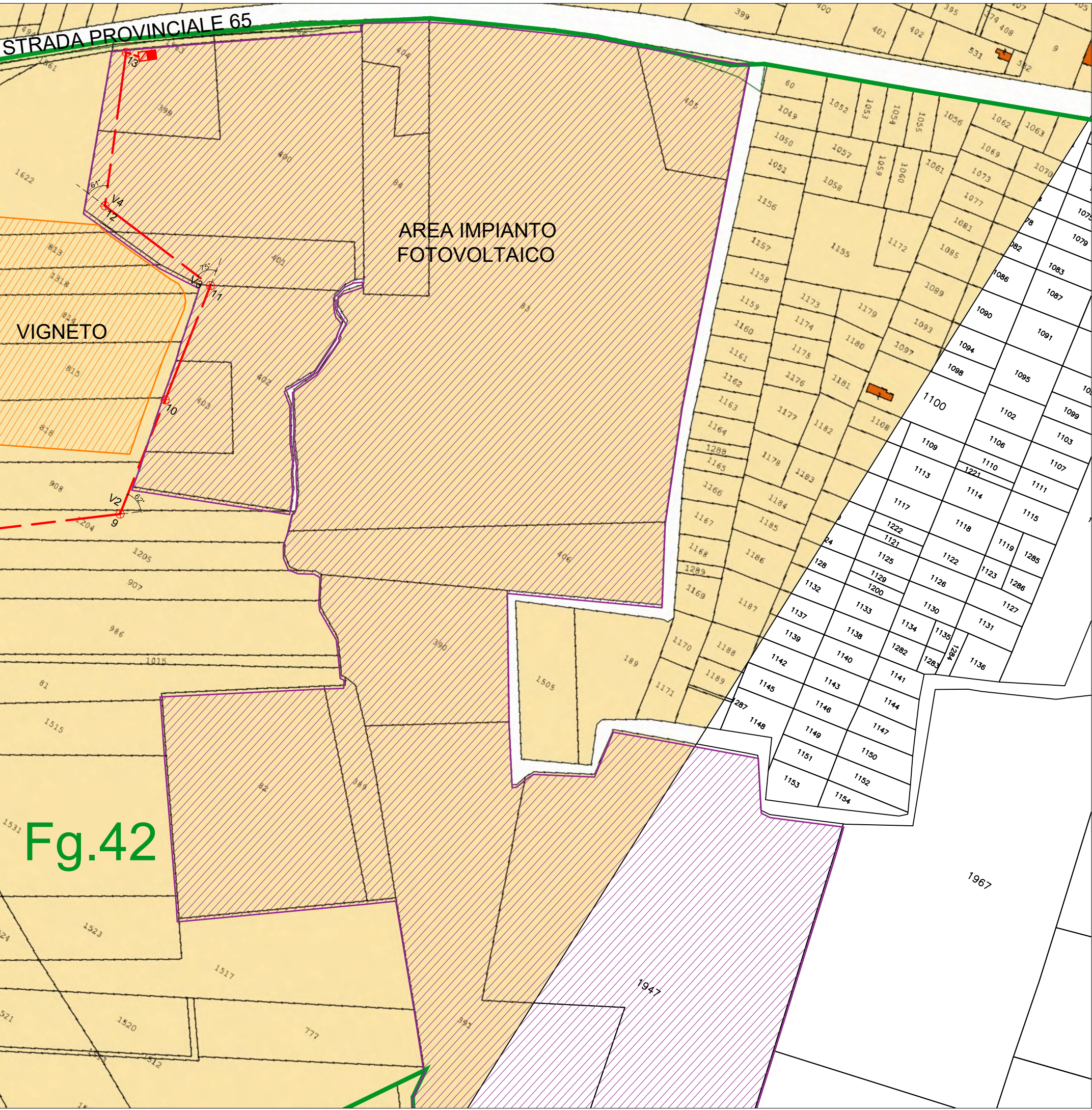
VIGNETO

VIGNETO

VIGNETO

VIGNETO














Fg.42

AREA IMPIANTO FOTOVOLTAICO

VIGNETO

STRADA PROVINCIALE 65

# LEGENDA

-  Cabina Primaria "S. Pancrazio"
-  Cabina di Consegna e-distribuzione
-  Cabina utente
-  Linea MT esistente in conduttori nudi
-  Linea interrata da posare
-  Linea aerea da realizzare
-  Limite Fogli catastali
-  Vigneto esistente
-  Area impianto FV