

**IMPIANTO DI RETE PER LA CONNESSIONE 20 kV
DELL'IMPIANTO DI PRODUZIONE "FATTORIA SOLARE
SANTINO"**
UBICATO IN COMUNE DI SAN PANCRAZIO SALENTINO (BR)
Strada Provinciale n. 65

PROCEDURA AUTORIZZATIVA (Atto e/o Decreto Regionale o Provinciale) N°387 del 2003

PROGETTO DEFINITIVO
DOCUMENTAZIONE GENERALE
PLANIMETRIA LINEA A 20 kV SU ORTOFOTO

IDENTIFICAZIONE ELABORATO								
Livello prog.	Codice Rintracciabilità	Tipo docum.	N. elaborato	N. foglio	Tot. fogli	NOME FILE	DATA	SCALA
PD	242111521	Tavole	06.1	-	01	06_1_Progetto Definitivo elettrodotto 172.540V_Planimetria su ortofoto completa_2020	SETTEMBRE 2021	1:2.000
REVISIONI								
REV.	DATA	DESCRIZIONE	ESEGUITO	VERIFICATO	APPROVATO			
01	17/09/2021	Invio PD a e-distribuzione per approvazione						

PROGETTAZIONE




IL PROGETTISTA

GESTORE RETE ELETTRICA











RICHIEDENTE



RIMA RICHIEDENTE



LEGENDA

-  Cabina Primaria "S. Pancrazio"
-  Cabina di Consegna e-distribuzione
-  Cabina utente
-  Linea MT esistente in conduttori nudi
-  Linea interrata da posare
-  Linea aerea da realizzare
-  Vigneto esistente
-  Area impianto FV