

**IMPIANTO DI RETE PER LA CONNESSIONE 20 kV  
DELL'IMPIANTO DI PRODUZIONE "FATTORIA SOLARE  
SANTINO"**

**UBICATO IN COMUNE DI SAN PANCRAZIO SALENTINO (BR)  
Strada Provinciale n. 65**

PROCEDURA AUTORIZZATIVA (Atto e/o Decreto Regionale o Provinciale) N°387 del 2003

**PROGETTO DEFINITIVO**

**DOCUMENTAZIONE GENERALE**

**SOVRAPPOSIZIONE VINCOLI PPTR**

**IDENTIFICAZIONE ELABORATO**

Livello prog.	Codice Rintracciabilità	Tipo docum.	N. elaborato	N. foglio	Tot. fogli	NOME FILE	DATA	SCALA
PD	242111521	Tavole	08	-	06	08_Progetto Definitivo elettrodotto 172.SAN_Sovrapposizione vincoli PPTR	SETTEMBRE 2021	VARIE

**REVISIONI**

REV.	DATA	DESCRIZIONE	ESEGUITO	VERIFICATO	APPROVATO
01	17/09/2021	Invio PD a e-distribuzione per approvazione			

PROGETTAZIONE



IL PROGETTISTA

GESTORE RETE ELETTRICA

**e-distribuzione**

RICHIEDENTE

**REN 172 SRL**

FIRMA RICHIEDENTE


# 6\_1\_1\_GEOMORFOLOGICHE



**LEGENDA**

- Area Impianto
- Linea MT 20 kV
- UCP\_Doline
- UCP\_geositi\_100m
- UCP\_Grotte\_100m
- UCP\_Inghiottitoi\_50m
- UCP\_Lame\_gravine
- UCP\_versanti\_pendenza20%
- UCP\_Cordoni\_Dunari

**VINCOLO NON PRESENTE**



SCALA 1:30.000

# 6\_1\_2\_IDROLOGICHE



## LEGENDA

- Area Impianto
- Linea MT 20 kV
- UCP\_Cordoni Dunari
- BP\_142\_A\_300m
- BP\_142\_B\_300m
- BP\_142\_C\_150m
- UCP\_connezioneRER\_100m
- UCP\_Sorgenti\_25m
- UCP\_Vincolo idrogeologico

**VINCOLO NON PRESENTE**

0 1 2 3 4 5 km

SCALA 1:30.000

# 6\_2\_1 BOTANICO\_VEGETAZIONALI



## LEGENDA

- Area Impianto
- Linea MT 20 kV
- BP\_142\_G
- BP\_142\_I
- UCP\_Aree\_Umide
- UCP\_Formazioni arbustive
- UCP\_Pascoli\_naturali
- UCP\_rispetto boschi
- BP\_142\_B\_300m
- BP\_142\_C\_150m
- UCP\_connesioneRER\_100m
- UCP\_Sorgenti\_25m
- UCP\_Vincolo idrogeologico

**VINCOLO NON PRESENTE**

0 1 2 3 4 5 km

SCALA 1:30.000

# 6\_2\_2\_AREE PROTETTE\_SITI NATURALISTICI



## LEGENDA

- Area Impianto
- Linea MT 20 kV
- BP\_142\_F
- UCP\_rilevanza naturalistica
- UCP\_rispetto parchi\_100m

**VINCOLO NON PRESENTE**

0 1 2 3 4 5 6 7 8 9 10 km

SCALA 1:100.000

# 6\_3\_1\_CULTURALI E INSEDIATIVE



**LEGENDA**

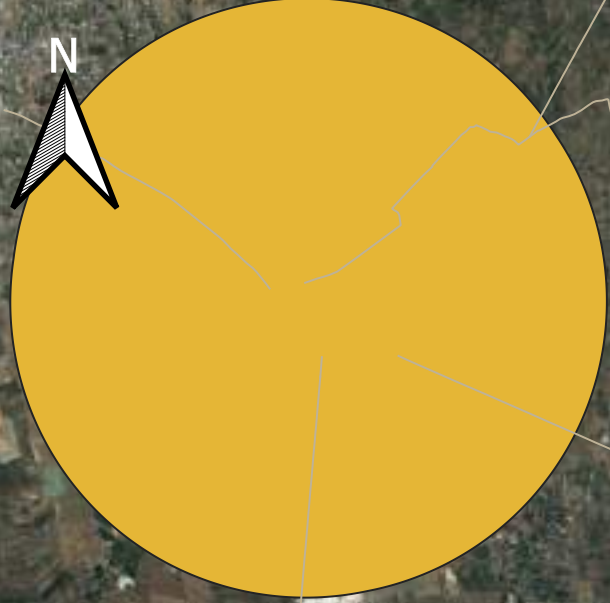
- Area Impianto
- Linea MT 20 kV
- BP\_136
- BP\_142\_H
- BP\_142\_H\_VALIDATE
- BP\_142\_M
- UCP\_area\_rispetto\_rete tratturi
- UCP\_area\_rispetto\_siti storico culturali
- UCP\_area\_rispetto\_zone interesse archeologico
- UCP\_aree\_a\_rischio\_archeologico
- UCP\_citta consolidata
- UCP\_paesaggi rurali
- UCP\_stratificazione insediativa\_rete tratturi
- UCP\_stratificazione insediativa\_siti storico culturali

**VINCOLO NON PRESENTE**



SCALA 1:30.000


# 6\_3\_2\_VALORI PERCETTIVI



**LEGENDA**

- Area Impianto
- Linea MT 20 kV
- UCP\_strade valenza paesaggistica
- UCP\_strade valenza paesaggistica\_pol
- UCP\_coni visuali
- UCP\_luoghi panoramici
- UCP\_luoghi panoramici\_pol
- UCP\_strade panoramiche
- UCP\_strade panoramiche\_pol

**VINCOLO NON PRESENTE**



SCALA 1:100.000