







**Legenda**

-  Tracciato stradale - configurazione di progetto
- Rete ecologica**
-  Elementi di primo livello della RER
-  Elementi di secondo livello della RER
-  Varchi della RER

Fonti: Regione Lombardia, Geoportale Regionale - Carta della Rete Ecologica Regionale (RER) - formato vettoriale

 **Struttura Territoriale Lombardia**

**COMPLETAMENTO DELLO SVINCOLO STRADALE SULLA S.S.36 IN LOCALITA' PIONA**

**PROGETTO DEFINITIVO**

<p>PROGETTISTA:</p>  <b>3TI PROGETTI ITALIA</b> INGEGNERIA INTEGRATA S.p.A. <i>Ing. Alfredo Ingletti</i>	 <b>3TI ITALIA S.p.A.</b> DIRETTORE TECNICO <i>Ing. Stefano Luca Possati</i> Ordine degli Ingegneri Provincia di Roma n. 20809
<p>RESPONSABILE UNICO DEL PROCEDIMENTO</p> <p><i>ING. PIETRO GIULIANI</i></p>	
<p>DIRETTORE ESECUZIONE CONTRATTO</p> <p><i>ING. EMANUELE FIORENZA</i></p>	
<p>COORDINATORE PER LA SICUREZZA IN FASE DI PROGETTAZIONE</p> <p><i>ING. GRAZIANO F. RUSTICO</i></p>	

**STUDIO DI IMPATTO AMBIENTALE (SIA)**  
(D.lgs. n. 152/2006)

Carta dell'ecosomaico - rete ecologica

CODICE SIL <b>NOMSM100667</b>	NOME FILE <b>T001A02AMBCT06A.pdf</b>	REVISIONE	SCALA
CODICE PROGETTO <b>MSM106 D 2201</b>	CODICE ELAB. <b>T001A02AMBCT06</b>	<b>A</b>	<b>1:2000</b>
D			
C			
B			
A	EMISSIONE	LUG. 2022	S. DI POMPEO
REV.	DESCRIZIONE	DATA	REDATTO
		VERIFICATO	APPROVATO