








Legenda

-  Tracciato stradale - configurazione di progetto
- Unità ecosistemiche**
-  Sistema Antropico
-  Sistema Agricolo
-  Sistema delle aree aperte
-  Sistema forestale
-  Sistema arbustivo
-  Bacini idrici naturali

Fonti: Regione Lombardia, Geoportale regionale, Uso e copertura del suolo 2018 (DUSAF 6.0) - Formato vettoriale, elaborazione specialistica

 **an**as
GRUPPO FS ITALIANE

Struttura Territoriale Lombardia

COMPLETAMENTO DELLO SVINCOLO STRADALE SULLA S.S.36 IN LOCALITA' PIONA

PROGETTO DEFINITIVO

<p>PROGETTISTA:</p>  3TI PROGETTI ITALIA INGEGNERIA INTEGRATA S.p.A. <i>Ing. Alfredo Ingletti</i>	<p>3TI ITALIA S.p.A. DIRETTORE TECNICO <i>Ing. Stefano Luca Possati</i> Oria, Via Cavour Provincia di Roma n. 20809</p>
<p>RESPONSABILE UNICO DEL PROCEDIMENTO <i>ING. PIETRO GUALANDI</i></p>	
<p>DIRETTORE ESECUZIONE CONTRATTO <i>ING. EMANUELE FIORENZA</i></p>	
<p>COORDINATORE PER LA SICUREZZA IN FASE DI PROGETTAZIONE <i>ING. GRAZIANO F. RUSTICO</i></p>	

STUDIO DI IMPATTO AMBIENTALE (SIA)
(D.Lgs. n. 152/2006)

Carta delle unità ecosistemiche

CODICE SIL NOMSM100667	NOME FILE T001A20AMBCT07A.pdf	REVISIONE	SCALA
CODICE PROGETTO MSM106 D 2201	CODICE ELAB. T001A30AMBPO01	A	1:2000
D			
C			
B			
A	EMISSIONE	LUG. 2022	S. DI POMPEO
REV.	DESCRIZIONE	DATA	REDATTO
		VERIFICATO	APPROVATO