












Legenda

-  Tracciato stradale - configurazione di progetto

- Struttura del paesaggio**
- Sistema insediativo*
-  Tessuto edilizio
-  Insediamenti industriali, artigianali e commerciali
-  Aree verdi urbane
-  Strutture turistiche e ricettive
-  Insediamenti agricoli
- Sistema infrastrutturale*
-  Infrastrutture di trasporto
- Sistema delle aree naturali*
-  Corsi d'acqua e aree lacuali
-  Boschi di latifoglie
-  Prati, pascoli ed incolti
-  Orti e frutteti



Struttura Territoriale Lombardia

COMPLETAMENTO DELLO SVINCOLO STRADALE SULLA S.S.36 IN LOCALITA' PIONA

PROGETTO DEFINITIVO

<p>PROGETTISTA:</p>  <p>3TI PROGETTI ITALIA INGEGNERIA INTEGRATA S.p.A. <i>Ing. Alfredo Ingletti</i></p> <p>RESPONSABILE UNICO DEL PROCEDIMENTO <i>ING. PIETRO GUALANDI</i></p> <p>DIRETTORE ESECUZIONE CONTRATTO <i>ING. EMANUELE FIORENZA</i></p> <p>COORDINATORE PER LA SICUREZZA IN FASE DI PROGETTAZIONE <i>ING. GRAZIANO F. RUSTICO</i></p>	 <p>3TI ITALIA S.p.A. DIRETTORE TECNICO <i>Ing. Stefano Luca Possati</i> Off. Strada 100 - Pinerolo Provincia di Roma n. 20809</p>
---	--

STUDIO DI IMPATTO AMBIENTALE (SIA)
(D.Lgs. n. 152/2006)

Carta del contesto e della struttura del paesaggio

CODICE SIL	NOME FILE	REVISIONE	SCALA
NOMSM100667	T00IA02AMBCT11A.pdf		
CODICE PROGETTO	CODICE ELAB.		
MSM106D2201	T00IA02AMBCT11	1	1:2.000
D			
C			
B			
A	EMISSIONE	LUG. 2022	S. DI POMPEO A. BUGGE' S. L. POSSATI
REV.	DESCRIZIONE	DATA	REDATTO VERIFICATO APPROVATO

