














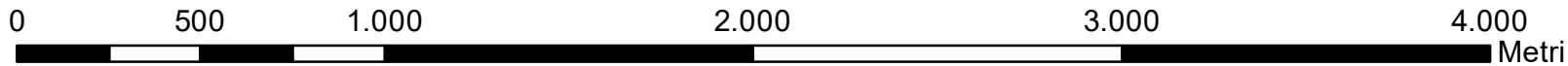


Legenda

-  Punti di Presa Fotografici
-  Area di Analisi Ø 5Km
-  Tracker
-  Recinzione
-  Viabilità
-  Limiti Amministrativi
-  Tratturi-art10
-  aree vincolate_ope legis_art136
-  Geositi
-  laghi
-  laghi-invasi_art_142b_bufferPolygon
-  Fiumi-torrenti-Buffer150m
-  beni_monumentali_art_10Polygon
-  beni_monumentali_Art10_buff1000m
-  Aree Boscate

1:20.000



 REGIONE BASILICATA

 PROVINCIA DI POTENZA



COMUNE DI VENOSA

**Progetto per la costruzione e l'esercizio di un impianto
agrovoltaico e delle relative opere connesse, di
potenza pari a 19,49115 MW DC e 18,00 MW AC**

In Località Boreano
nel Comune di Venosa (PZ)

Comittenza **METKA EGN RENEWABLES
DEVELOPMENT ITALY S.r.l.**
Piazza Fontana 6, 20122
Milano (MI) - P. Iva 11737990967

Progettazione **Simec S.r.l.**
Società di Ingegneria
Via S. Pertini 35, 71020
Rocchetta Sant' Antonio (FG)

Elaborato redatto da:
Ing. Spagnone Francesco Paolo
Ordine degli Ingegneri prov.
di Foggia, n. iscrizione 2192

Collaborazione:
dott. for. Alfonso Tortora

PROGETTO DEFINITIVO

Titolo **Studio di Impatto Ambientale:
PuntiPresa e Vincoli42-2004**

Numero documento	Scala	Formato Stampa
Fase	1:20000	A1
Tip. doc.		
Progr. doc.		
Rev.		
D	A.13.17a	0
Nome_file / Identificatore METKA_VENOSA01_A.13.17a PuntiPresa e Vincoli42-2004		

Rev.	Data	Descrizione revisione	Redatto	Controllato	Approvato
00	20/10/2021	Redazione			

