A) ANALISI PIANO D'ASSETTO IDROGEOLOGICO (Carta delle Pericolosità, Carta dei Dissesti)

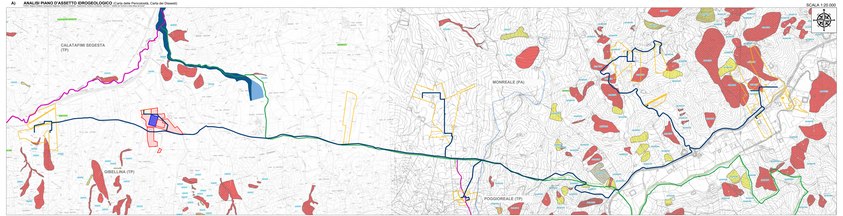

B) ANALISI PIANO D'ASSETTO IDROGEOLOGICO (Carta delle Pericolosità e del Rischio Geomorfologico)

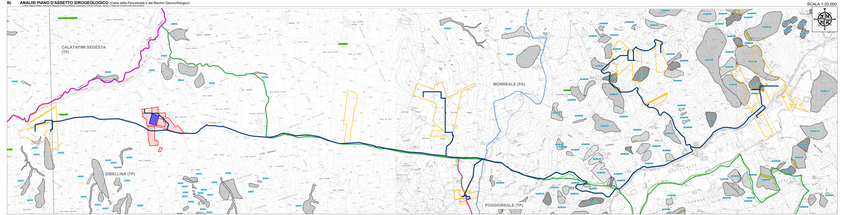

C) VINCOLI P.R.G. COMUNE DI MONREALE(PA), GIBELLINA(TP) E POGGIOREALE(TP)

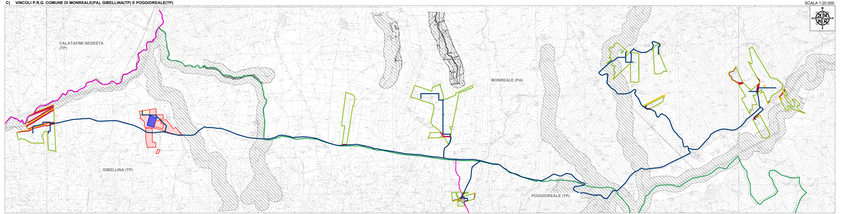

D) ANALISI DEI VINCOLI PAESAGGISTICI, TERRITORIALI ED AMBIENTALI

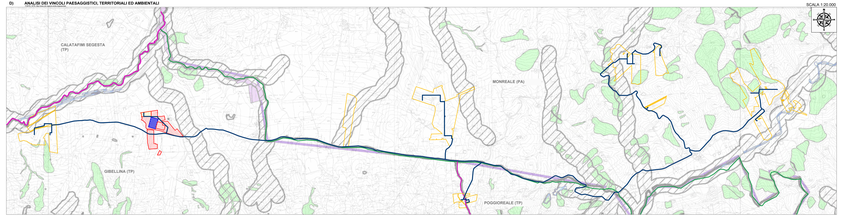

E) FASCE DI RISPETTO DEI FIUMI, TORRENTI E CORSI D'ACQUA (R.D. N. 523/1904)

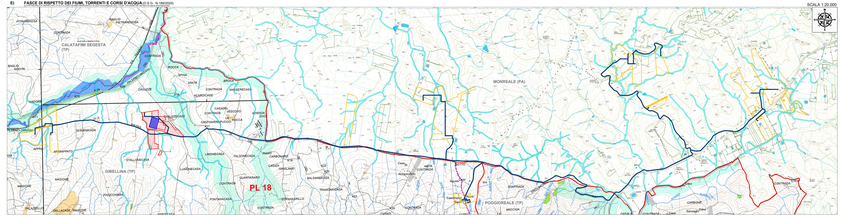

F) CARTA HABITAT SECONDO NATURA 2000

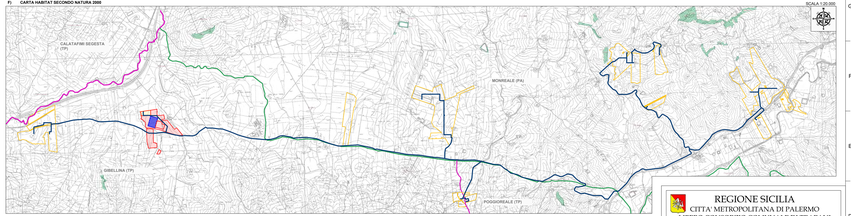

G) CARTA DELLA RETE ECOLOGICA SICILIA

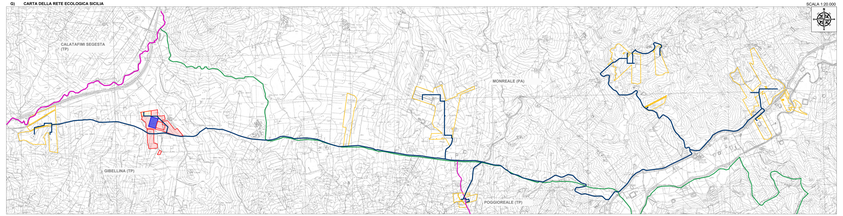

REPILOGO ANALISI VINCOLISTICA SU CTR

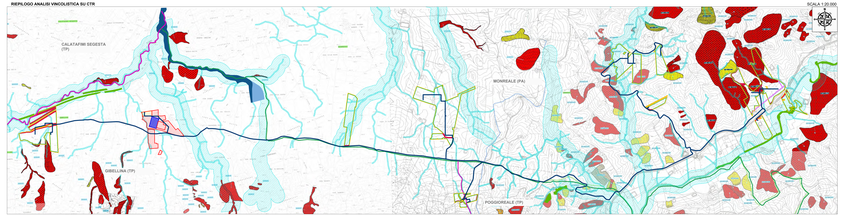

LEGENDA

- Confine Provinciale
- Confine Comunale
- Sito d'intervento impianto agro fotovoltaico
- Tracciato cavidotto MT
- Area stazione elettr.Utente
- Stazione di rete
- Stazione Utente S&P 9

ANALISI DEI VINCOLI PAESAGGISTICI, TERRITORIALI ED AMBIENTALI

- Fiume Fiumara di Gibellina, torrente di Salaci, torrente di Calatafimi, torrente Jaci, torrente Jaci Secco, torrente di Gallo d'Oro, torrente Jaci, torrente Jaci Secco, torrente Jaci, torrente Jaci Secco, torrente Jaci, torrente Jaci Secco