ANALISI DI INTERVISIBILITA' TEORICA

Mappa di intervisibilità teorica - Punto Sensibile 01 - Centro Storico del Comune di Sant'Arcangelo

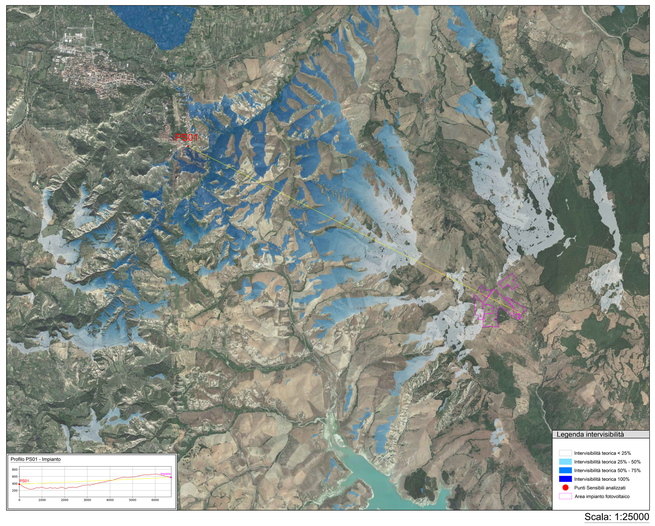

Scala: 1:25000

Mappa di intervisibilità teorica - Punto Sensibile 02 - Strada Provinciale n.20

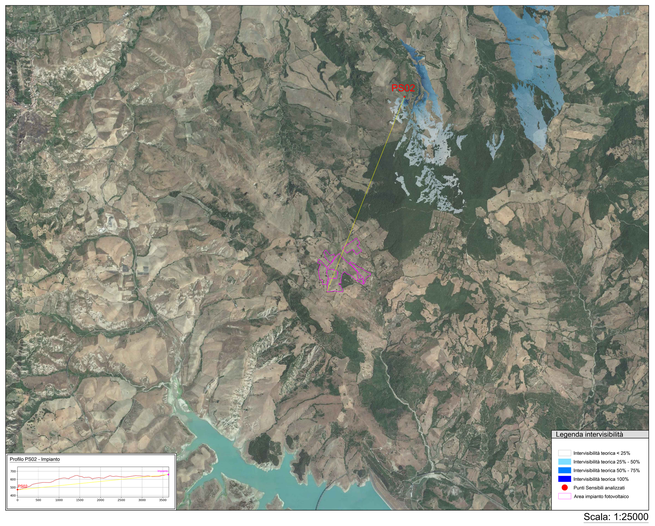

Scala: 1:25000

Mappa di intervisibilità teorica - Punto Sensibile 03 - Masseria Difesa Monte Scardaccione

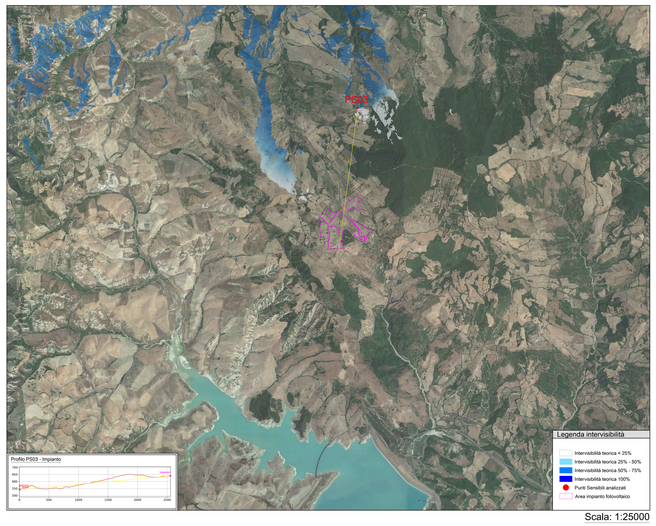

Scala: 1:25000

LEGENDA GENERALE

- Aree impianto fotovoltaico
- Linea di Sezione
- Punti Sensibili

Vista dal Punto Sensibile 01 - Centro Storico del Comune di Sant'Arcangelo

Vista dal Punto Sensibile 01 - Centro Storico del Comune di Sant'Arcangelo - Fotosimulazione dell'intervento con altri impianti FER autorizzati e in autorizzazione

Vista dal Punto Sensibile 02 - S.P. n.20

Vista dal Punto Sensibile 03 - Masseria Difesa Monte Scardaccione

Mappa di intervisibilità teorica - Punto Sensibile 04 - Masseria Modarelli

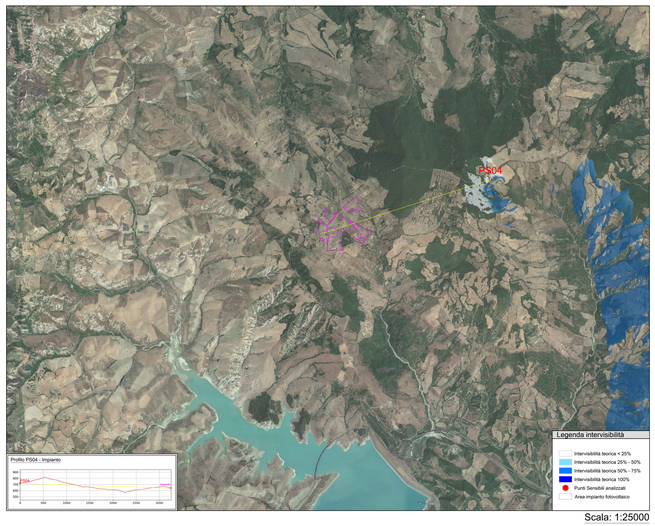

Scala: 1:25000

Vista dal Punto Sensibile 04 - Masseria Modarelli

Mappa di intervisibilità teorica - Punto Sensibile 05 - Torrente Vincolato "Fosso Sant'Antuono"

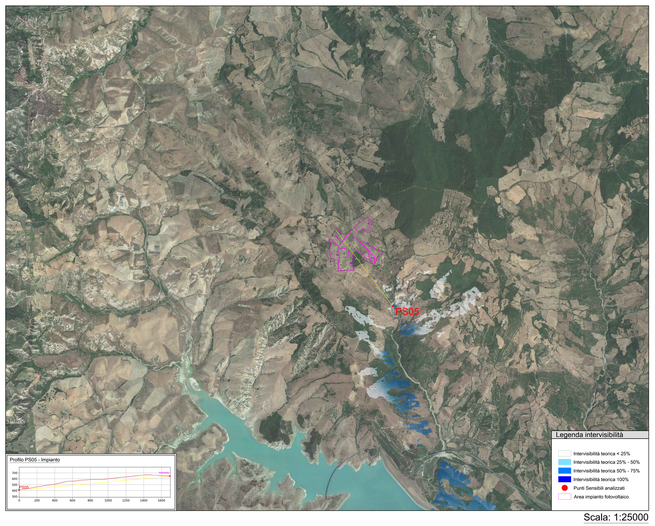

Scala: 1:25000

Vista dal Punto Sensibile 05 - Torrente Vincolato "Fosso Sant'Antuono"

Mappa di intervisibilità teorica - Puntu Sensibili 06 e 07 - Torrente Vincolato "Fosso Sant'Antuono" e Strada Statale n.653

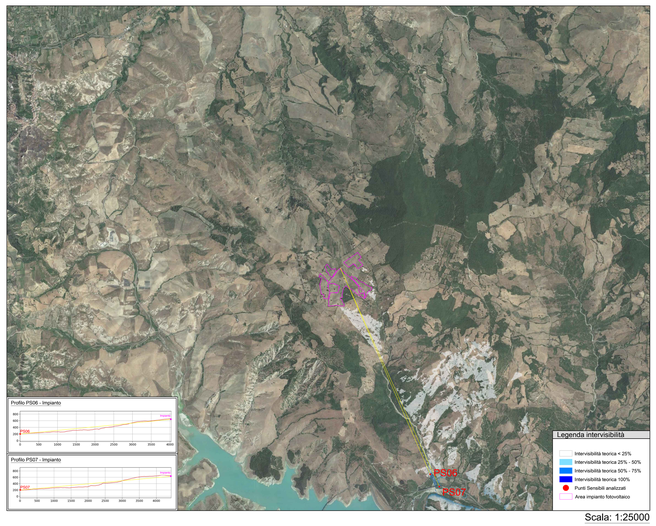

Scala: 1:25000

Vista dal Punti Sensibili 06 e 07 - Torrente Vincolato "Fosso Sant'Antuono" e Strada Statale n.653

Vista dal Punto Sensibile 08 - Diga dell'Invaso artificiale di Monte Cotugno

Vista dal Punti Sensibili 09 e 10 - Invaso artificiale di Monte Cotugno e Strada Statale n.92

Mappa di intervisibilità teorica - Punto Sensibile 08 - Diga - Invaso artificiale di Monte Cotugno

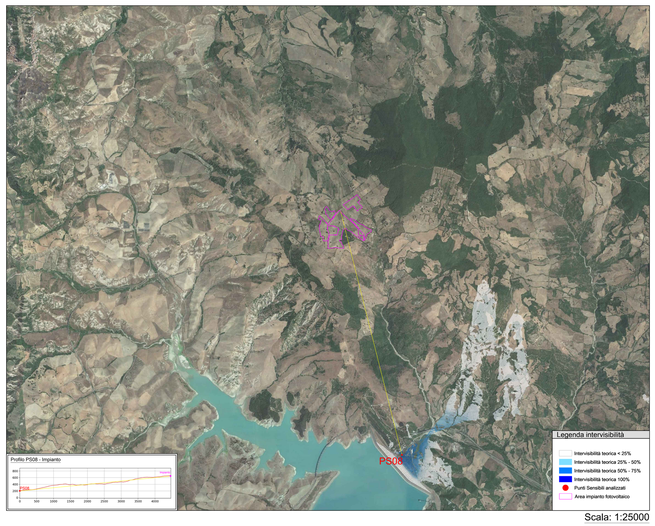

Scala: 1:25000

Mappa di intervisibilità teorica - Punto Sensibile 09 - Invaso artificiale di Monte Cotugno

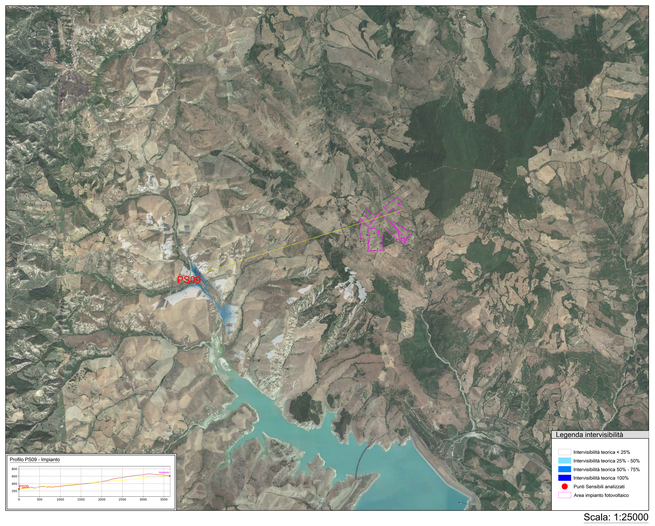

Scala: 1:25000

Mappa di intervisibilità teorica - Punto Sensibile 10 - Strada Statale n.92

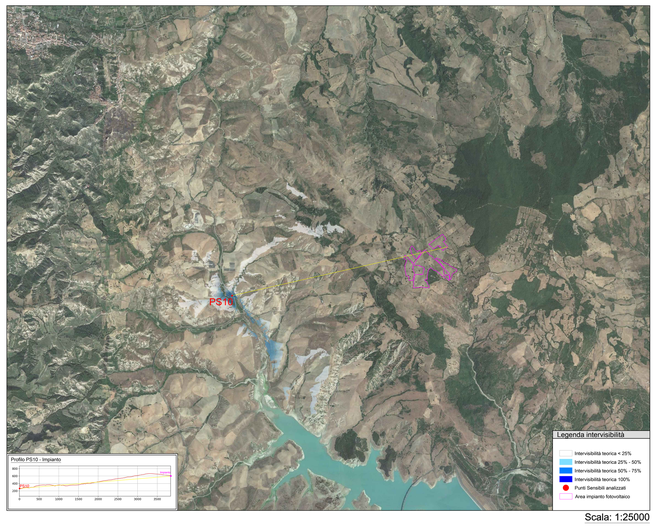

Scala: 1:25000

Vista dal Punto Sensibile 11 - Torrente Vincolato

Vista dal Punto Sensibile 12 - Tratturo di Rosano

Mappa di intervisibilità teorica - Punto Sensibile 11 - Torrente Vincolato

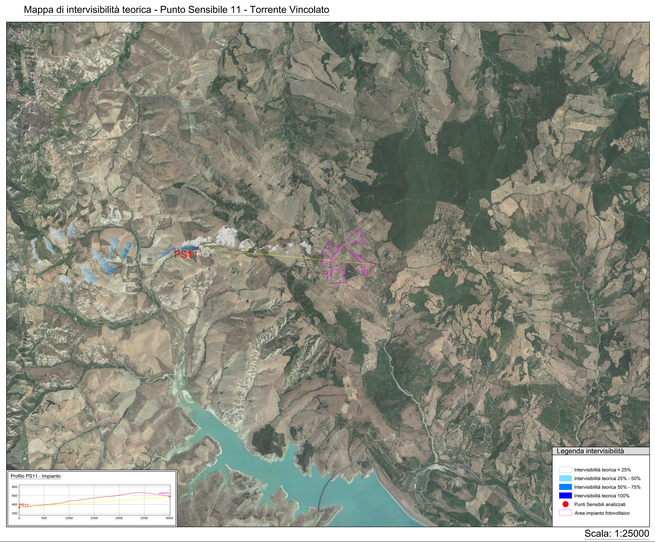

Scala: 1:25000

Mappa di intervisibilità teorica - Punto Sensibile 12 - Tratturo di Rosano

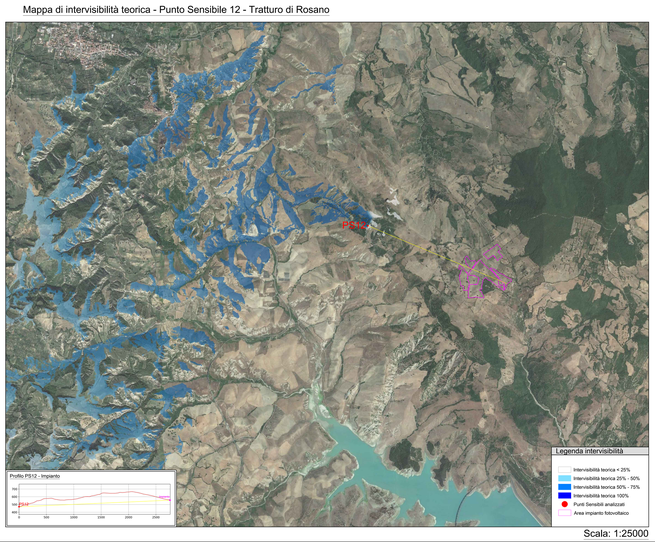

Scala: 1:25000

Mappa di intervisibilità teorica - Punti di visibilità dell'impianto dal territorio circostante ("*Observer Points*")

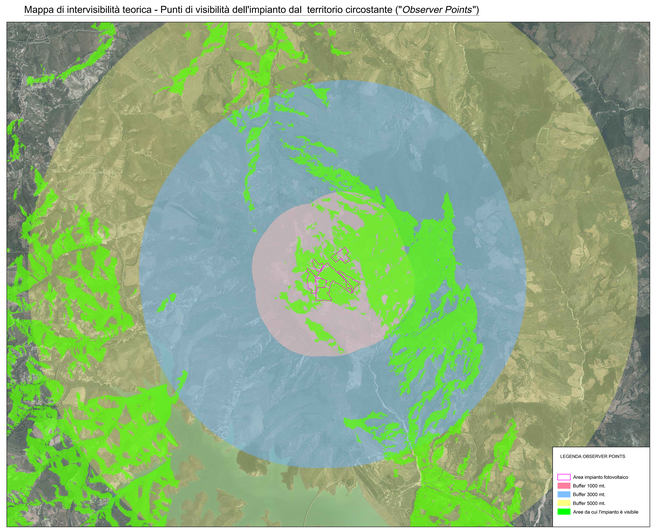

IMPIANTO FOTOVOLTAICO EG CELESTE E OPERE CONNESSE

POTENZA IMPIANTO 19,99 MWp - COMUNE DI S. ARCANGELO (PZ)

Proponente

EG CELESTE S.R.L.
VIA DEI PELLEGRINI 22 - 20122 MILANO (MI) - P.IVA: 11616240963 - PEC: egceleste@pec.it

Progettazione

Ing. Michelle TASSELLI, Via Matera, 26 - 85100 Potenza (PZ)
tel.: 3475647153 - e-mail: ing.tasselli@gmail.com - PEC: michele.tasselli2@ingpec.eu

Ing. Massimo BIANCO, Via S.Antonio, 14 - 85043 Latronico (PZ)
tel.: 3283779718 - e-mail: pryllanico@gmail.com - PEC: massimo.bianco@ingpec.eu

Collaboratori

Ing. Giampiero PICCOLO
Via Greca, snc - 85052 - Maratea (PZ)
tel. 3281668206, e-mail: giampiero.piccolo@gmail.com

Ing. Alfredo PIERRI
Viale Marconi, 121 - 85100 - Potenza
tel. 3667766115, e-mail: alfredopierri@alice.it

Ing. Cristiano GIAMMATTEO
Via Pergolese, 15 - 85029 - Venosa (PZ)
tel. 3293556007, e-mail: cristiano.giammatteo@gmail.com

Coordinamento progettuale

RAMUNNO S.R.L.
C.DA CAOLO - ZONA P.I.P. - 85057 TRAMUTOLA (PZ) - P.IVA: 01602810760 - email: info@ramunnosrl.it

Titolo Elaborato

CARTA DELL'INTERVISIBILITA' TEORICA

LIVELLO PROGETTAZIONE	CODICE ELABORATO	FILENAME	RIFERIMENTO	DATA	SCALA
Progetto Definitivo	A.12.d.4	A.12.d.4	A3_3 - PD	06/2021	1:25000

Revisioni

REV.	DATA	DESCRIZIONE	ESEGUITO	VERIFICATO	APPROVATO
01	21/06/2021	-	MT/MB	RAM	ENF

COMUNE DI SANT'ARCANGELO (PZ)
REGIONE BASILICATA