
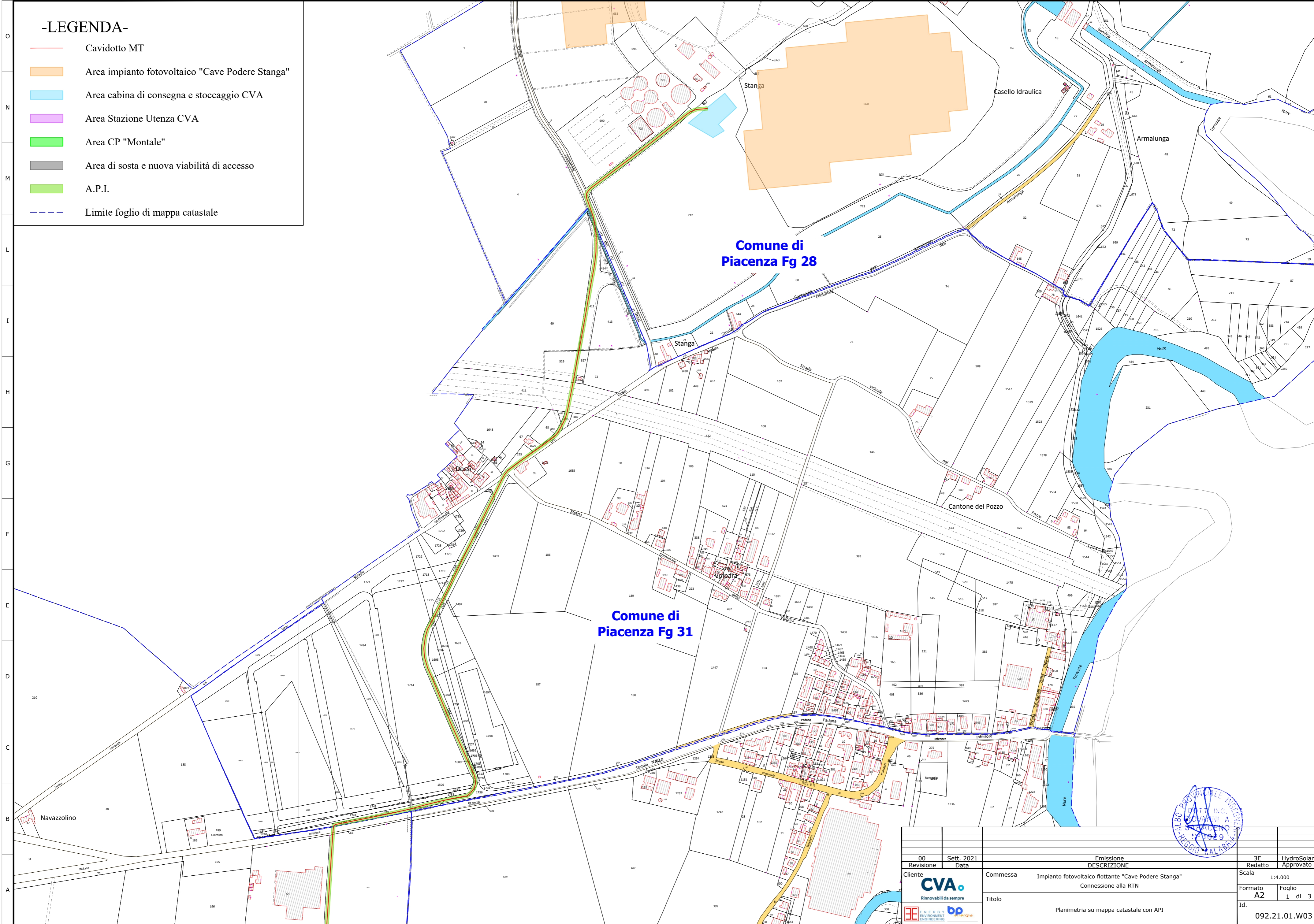


-LEGENDA-

- Cavidotto MT
- Area impianto fotovoltaico "Cave Podere Stanga"
- Area cabina di consegna e stoccaggio CVA
- Area Stazione Utente CVA
- Area CP "Montale"
- Area di sosta e nuova viabilità di accesso
- A.P.I.
- Limite foglio di mappa catastale

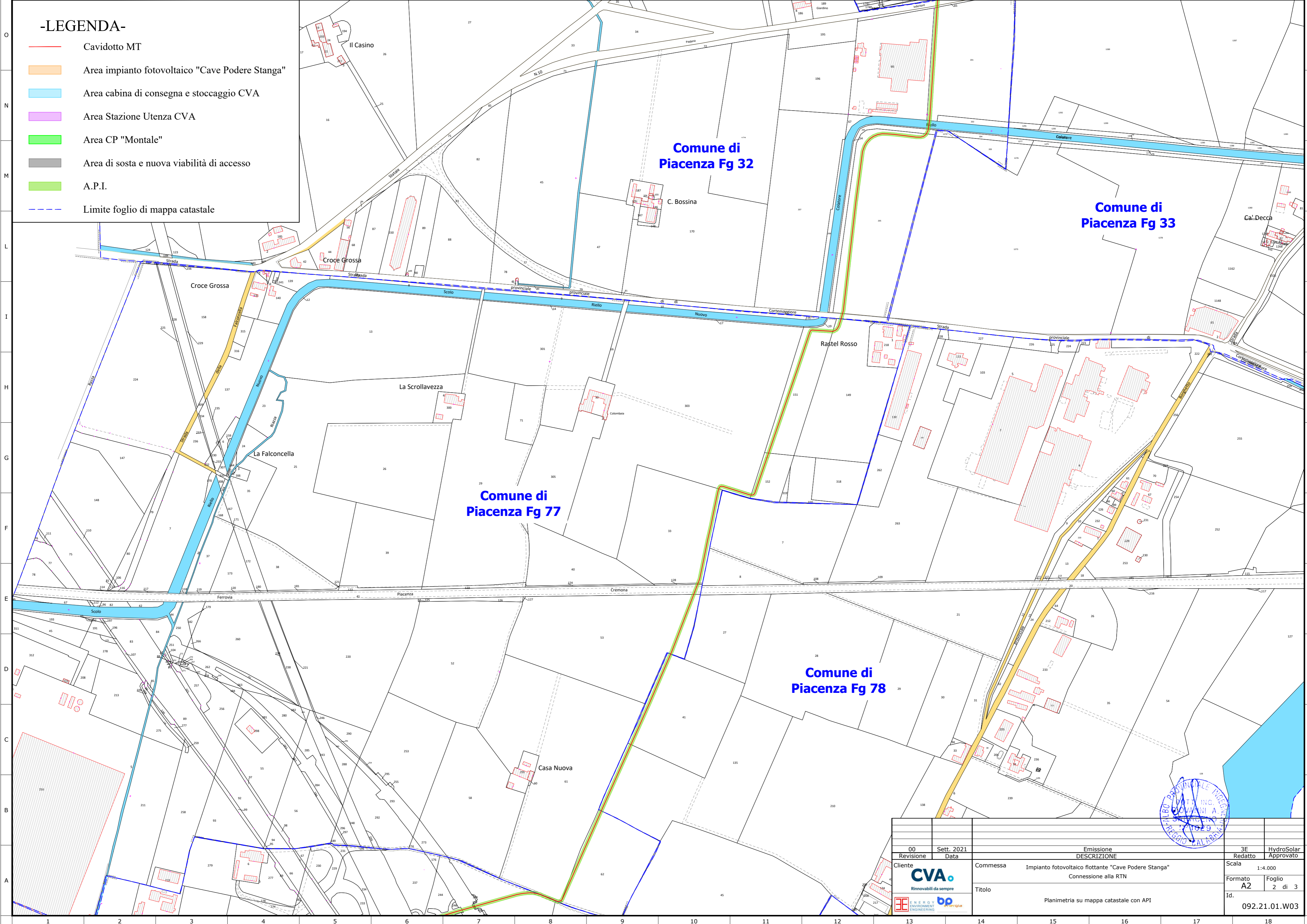


00	Sett. 2021		3E	HydroSolar
Revisione	Data	Emissione	Redatto	Approvato
Cliente		DESCRIZIONE		
CVA Rinnovabili da sempre		Commessa	Impianto fotovoltaico flottante "Cave Podere Stanga"	
		Titolo	Connessione alla RTN	
				Scala 1:4.000
		Planimetria su mappa catastale con API		Formato A2
				Foglio 1 di 3
				Id. 092.21.01.W03



-LEGENDA-

- Cavidotto MT
- Area impianto fotovoltaico "Cave Podere Stanga"
- Area cabina di consegna e stoccaggio CVA
- Area Stazione Utente CVA
- Area CP "Montale"
- Area di sosta e nuova viabilità di accesso
- A.P.I.
- Limite foglio di mappa catastale



Comune di Piacenza Fg 32

Comune di Piacenza Fg 33

Comune di Piacenza Fg 77

Comune di Piacenza Fg 78

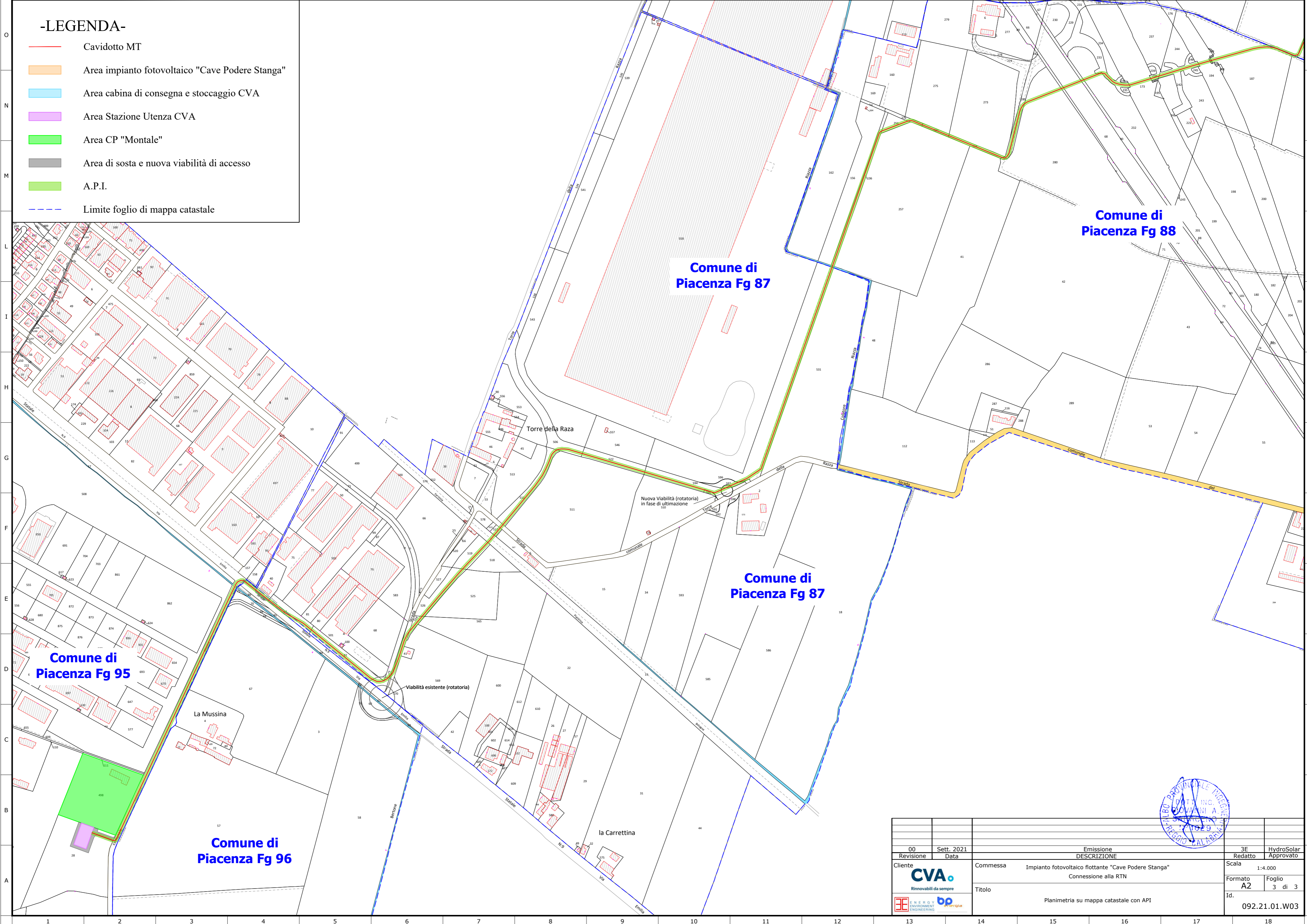


00	Sett. 2021	Emissione	3E	HydroSolar
Revisione	Data	DESCRIZIONE	Redatto	Approvato
Cliente	CVA Rinnovabili da sempre	Commessa	Impianto fotovoltaico flottante "Cave Podere Stanga"	
		Titolo	Connessione alla RTN	
			Scala	1:4.000
			Formato	A2
			Foglio	2 di 3
			Id.	092.21.01.W03



-LEGENDA-

- Cavidotto MT
- Area impianto fotovoltaico "Cave Podere Stanga"
- Area cabina di consegna e stoccaggio CVA
- Area Stazione Utente CVA
- Area CP "Montale"
- Area di sosta e nuova viabilità di accesso
- A.P.I.
- - - Limite foglio di mappa catastale



00	Sett. 2021	Emissione				3E	HydroSolar		
Revisione	Data	DESCRIZIONE				Redatto	Approvato		
Cliente		Commessa				Scala			
CVA Rinnovabili da sempre		Impianto fotovoltaico flottante "Cave Podere Stanga"				1:4.000			
		Connessione alla RTN				Formato	Foglio		
Titolo		Planimetria su mappa catastale con API				A2	3 di 3		
						Id.	092.21.01.W03		