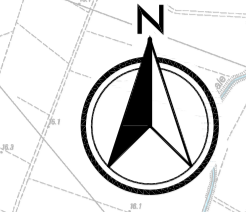
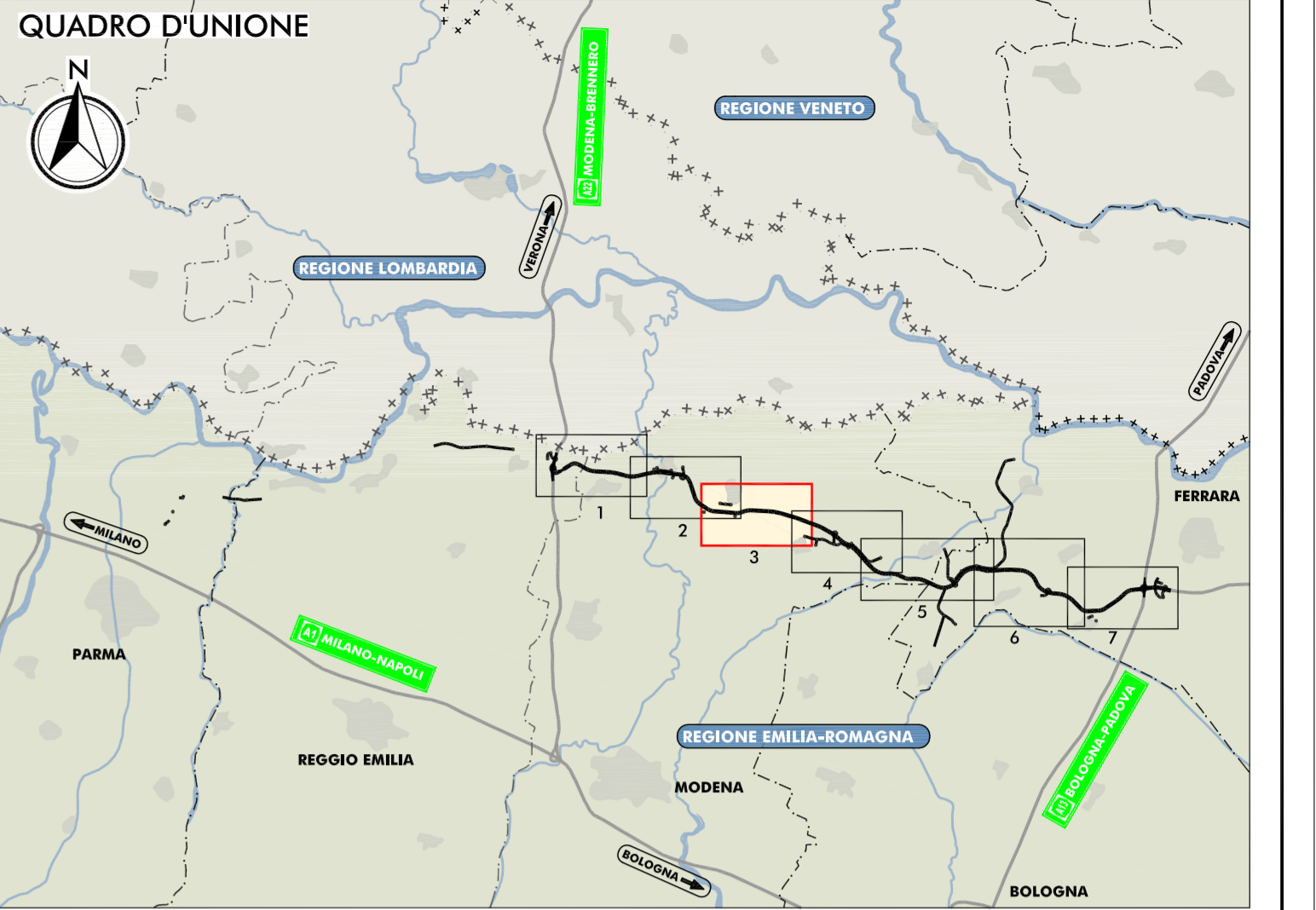
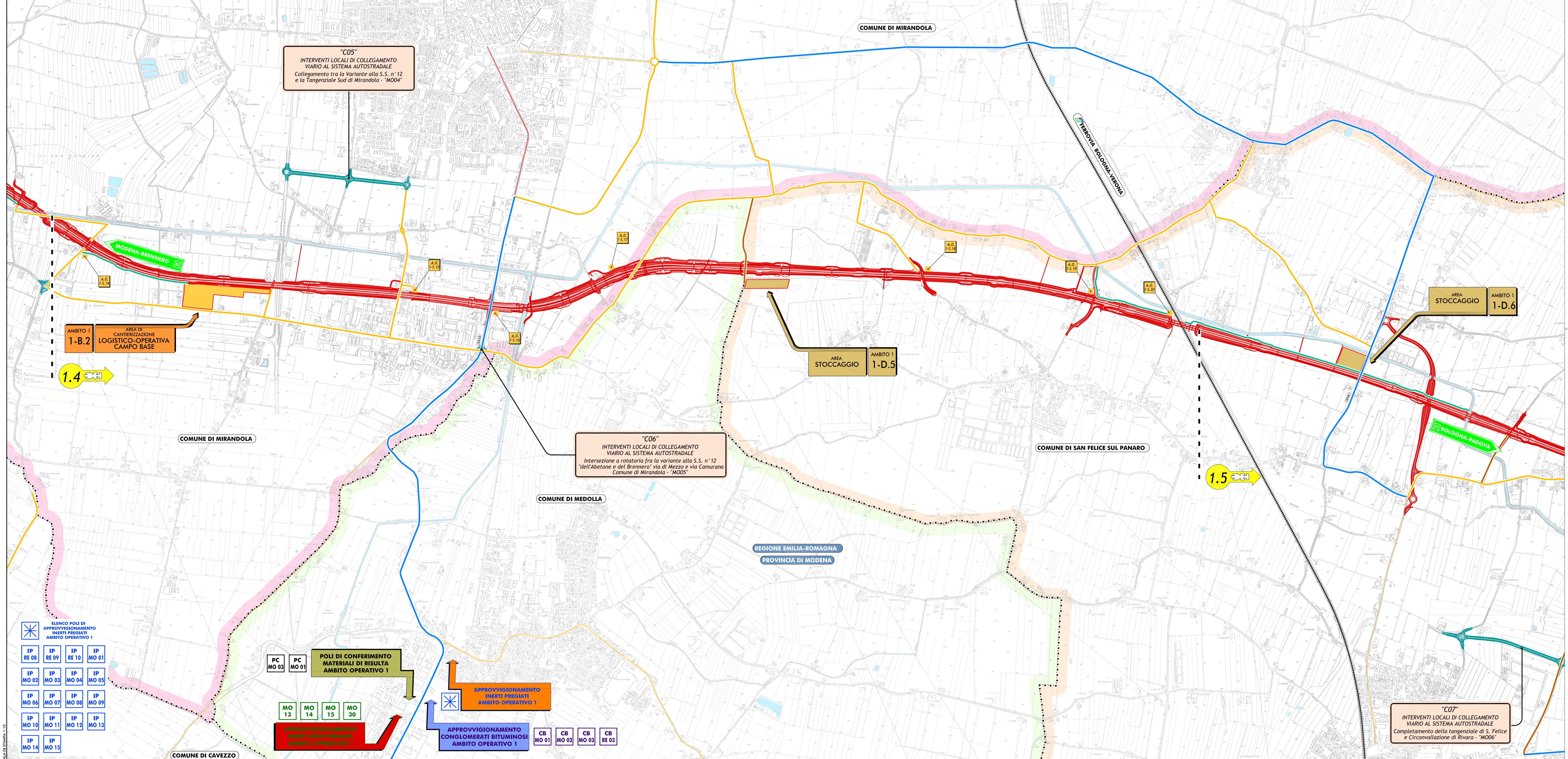


PLANIMETRIA DI PROGETTO  
SCALA 1:10.000



AMBITO OPERATIVO N° 1



- LEGENDA**
- TERRITORIO**
    - +++++ Confini regionali
    - Confini provinciali
    - ..... Confini comunali
    - Comune di Mirandola
    - Comune di Medolla
    - Comune di San Felice sul Panaro
  - INFRASTRUTTURE ESISTENTI**
    - Autostrade
    - Ferrovie
    - Strade Statali
    - Strade Provinciali
  - INFRASTRUTTURE DI PROGETTO**
    - Tracciati autostradali
    - Interventi locali di collegamento viario al sistema autostradale
    - Viabilità di addeuzione al sistema autostradale
  - AREE OPERATIVE**
    - Area di cantierizzazione con funzione LOGISTICO-OPERATIVA-CAMPO BASE
    - Area OPERATIVA
    - Area di STOCCAGGIO materiale inerte
    - Campo prova
    - Stabilizzazione a calde
  - VIABILITA' DI CANTIERE 1° FASE**
    - Viabilità Autostradale interessata dalla movimentazione dei mezzi per l'approvvigionamento di Inerti
    - Viabilità Statale e Provinciale interessata dalla movimentazione dei mezzi operativi
    - Viabilità Comunale interessata dalla movimentazione dei mezzi operativi
    - Viabilità Minore interessata dalla movimentazione dei mezzi operativi
  - POLI ESTRATTIVI APPROVVIGIONAMENTO CONGLOMERATI BITUMINOSI E CONFERIMENTO MATERIALI DI RISULTA**
    - Anzili estrattivi proposti
    - Impianti di approvvigionamento di materiali per conglomerato cementato e per strato anticapillare
    - Impianti di approvvigionamento di materiali per conglomerato bituminosi
    - Poli di conferimento materiali di risulta

**ELenco POLI DI APPROVVIGIONAMENTO INERTI PREGIATI AMBITO OPERATIVO 1**

IP RE 08	IP RE 09	IP RE 10	IP MO 01
IP MO 02	IP MO 03	IP MO 04	IP MO 05
IP MO 06	IP MO 07	IP MO 08	IP MO 09
IP MO 10	IP MO 11	IP MO 12	IP MO 13
IP MO 14	IP MO 15		

IL CONCEDENTE: Regione Emilia-Romagna

IL CONCESSIONARIO: ARCO AUTOSTRADA REGIONALE CISPADANA

**AUTOSTRADA REGIONALE CISPADANA DAL CASELLO DI REGGIOLO-ROLO SULLA A22 AL CASELLO DI FERRARA SUD SULLA A13**  
CODICE C.U.P. EB180800060009

**PROGETTO DEFINITIVO**

**STUDIO DI IMPATTO AMBIENTALE**  
QUADRO DI RIFERIMENTO PROGETTUALE

PLANIMETRIA DI DETTAGLIO CON INDICAZIONE DEGLI AMBITI OPERATIVI, DELLE FASI DI LAVORO, DELLE AREE E DELLE PISTE DI CANTIERE E DEI PERCORSI DEI MEZZI OPERATIVI COINCIDENTI CON LE VIABILITA' MAGGIORI E MINORI ESISTENTI: 1° FASE - Tav. 3/7

IL PROGETTISTA: S.p.A. S.P.A. S.P.A. S.P.A.

RESPONSABILE INTEGRAZIONE PRESTAZIONI SPECIALISTICHE: Ing. Emilio Sola, Albo Ing. Reggio Emilia n° 945

IL CONCESSIONARIO: Autonomia Regionale Cispadana S.p.A., IL PRESIDENTE Giancarlo Pizzoli

G					
F					
E					
D					
C					
B					
A	17.04.2012	EMISSIONE	CATTANI	BECCARELLI	SALSI
REV.	DATA	DESCRIZIONE	REDAZIONE	CONTROLLO	APPROVAZIONE
IDENTIFICAZIONE	ELABORATO	GRUPPO	COLLEGAMENTO	STATO	APP. S.P.A. S.P.A. S.P.A. S.P.A.
5/07	P/0	A/0	A/0/0/0	0/1A	PP/03

DATA: MAGGIO 2012  
SCALA: 1:10.000

SCALA DI FERRARA 1:10.000