




PROGETTO

-  Impianto FV
-  Cavidotto


RISCHIO ARCHEOLOGICO

-  Basso



EVIDENZE ARCHEOLOGICHE

-  Evidenze Archeologiche
-  AF




PPR BASILICATA - VINCOLISTICA

-  Beni-Archeologici-Tratturi-Art-10

Beni_Interesse_Archeologico_Art_10

-  D.Lgs.42/2004 Art. 45
-  D.Lgs.42/2004 Artt. 10-13




beni_monumentali_art_10

-  art. 10 D.lgs 42/2004
-  art. 45 D.lgs 42/2004
-  beni_paesaggistici_art142m_nuova_istituzione

Area indagine (5 Km)

-  Limiti comunali



<p>PROGETTO REV. 00</p> <p>DESCRIZIONE E REVISIONI</p>		<p>DATA</p> <p>REVISIONI</p>
 <p>GVC</p> <p>Geomatica e Cartografia</p>	 <p>NUOVA ATENEO</p> <p>NUOVA ATENEO soc. coop. a.r.l.</p>	 <p>DAT. ATENEO</p> <p>Dat. Ateneo basciata</p>
<p>AMBRA SCLARE 25 s.r.l.</p> <p>Via Tevere, 41 - 00186 ROMA, Italia</p> <p>www.powers.it</p>		
<p>COMUNE DI CRACO (MT)</p> <p>PROGETTO DEFINITIVO</p> <p>CARTA DEL RISCHIO ARCHEOLOGICO</p>		
<p>COOD. MUN. 013904A010P0</p> <p>CLASSIFICAZIONE</p> <p>PROGETTO</p> <p>SCALA 1:10000</p>		<p>A.4.4</p>

