












 <b>COMUNE DI MONTENERO DI BISACCIA</b>		 <b>COMUNE DI MAFALDA</b>	
 <b>PROVINCIA DI CAMPOBASSO</b>		 <b>REGIONE MOLISE</b>	
<b>REALIZZAZIONE DI UN IMPIANTO AGROVOLTAICO CONNESSO ALLA R.T.N. DELLA POTENZA DI PICCO PARI A 51.081,94 kW E POTENZA MASSIMA IN IMMISSIONE PARI A 44.000,00 kW</b>			
<b>Denominazione Impianto: IMPIANTO MONTENERO 1</b>			
<b>Ubicazione: Comune di Montenero di Bisaccia (CB) e Comune di Mafalda (CB)</b>			
<b>ELABORATO 029001_OPR</b>		<b>INQUADRAMENTO TRACCIATO ELETTRODOTTO MT E NUOVO SATELLITE 36/150 kV</b>	
Cod. Doc: MTM01_029001_OPR_D		Data: 07/01/2021	
		Progetto - Committenza - Consorzio Via Regina Margherita 176 02108 Ferentino (FR) ITALY P. IVA 0214749369	
Il Richiedente: <b>NEW SOLAR 2 S.r.l.</b> Via Nello Svevo, 67 03022 Poggio San Giorgio (FM) ITALY P. IVA 02426133045		Tecnici: Dott. Ing. Luca Ferracuti Pompa iscritto al n. 4344 dell'Albo degli Ingegneri della Provincia di Fermo	
Revisione    Data    Descrizione    Redatto    Approvato    Autorizzato		PROGETTO	
01		01/01/2021	
02		16/03/2022	
03			
04			
Il Tecnico:  Dott. Ing. Luca Ferracuti Pompa		Il Richiedente: <b>NEW SOLAR 2 S.r.l.</b> 	

### LEGENDA

-  Linea Interrata MT Cavidotto SC8-SC6-SC9
-  Linea Interrata comune MT (2 cavi)
-  Linea Interrata comune MT (3 cavi)
-  Linea Interrata comune MT (4 cavi)
-  Linea Interrata AT - SAT. - Sottostazione Terna
-  Nuovo Satellite
-  Sottostazione TERNA
-  Impianto Fotovoltaico
-  Cabina Utente
-  Control Room



**SCALA 1:10.000**

