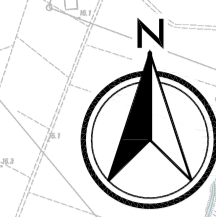
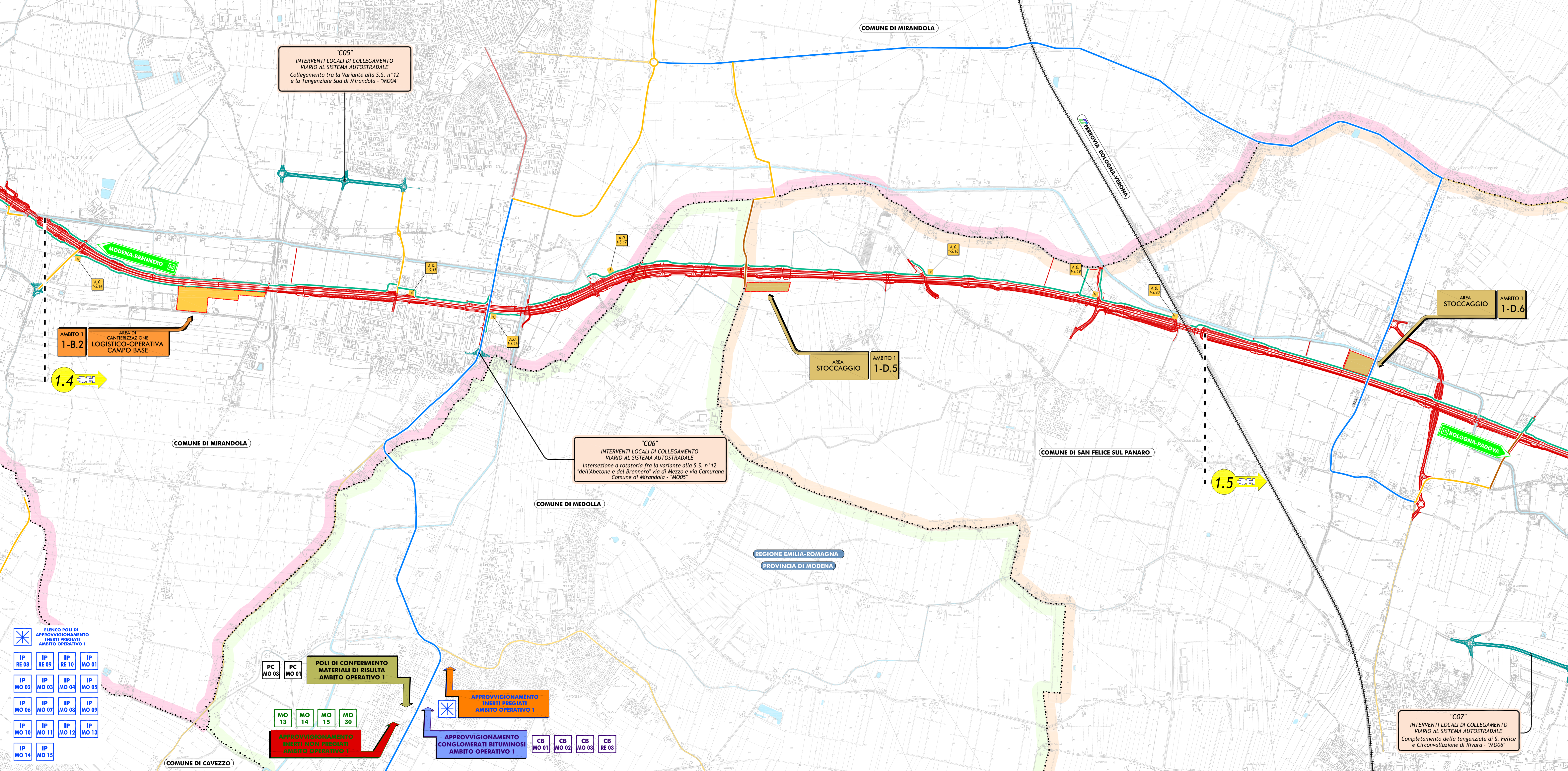


PLANIMETRIA DI PROGETTO
SCALA 1:10.000



AMBITO OPERATIVO N° 1



ELenco POLI DI APPROVVIGIONAMENTO INERTI PREGIATI AMBITO OPERATIVO 1

IP RE 08	IP RE 09	IP RE 10	IP MO 01
IP MO 02	IP MO 03	IP MO 04	IP MO 05
IP MO 06	IP MO 07	IP MO 08	IP MO 09
IP MO 10	IP MO 11	IP MO 12	IP MO 13
IP MO 14	IP MO 15		

POLI DI CONFERIMENTO MATERIALI DI RISULTA AMBITO OPERATIVO 1

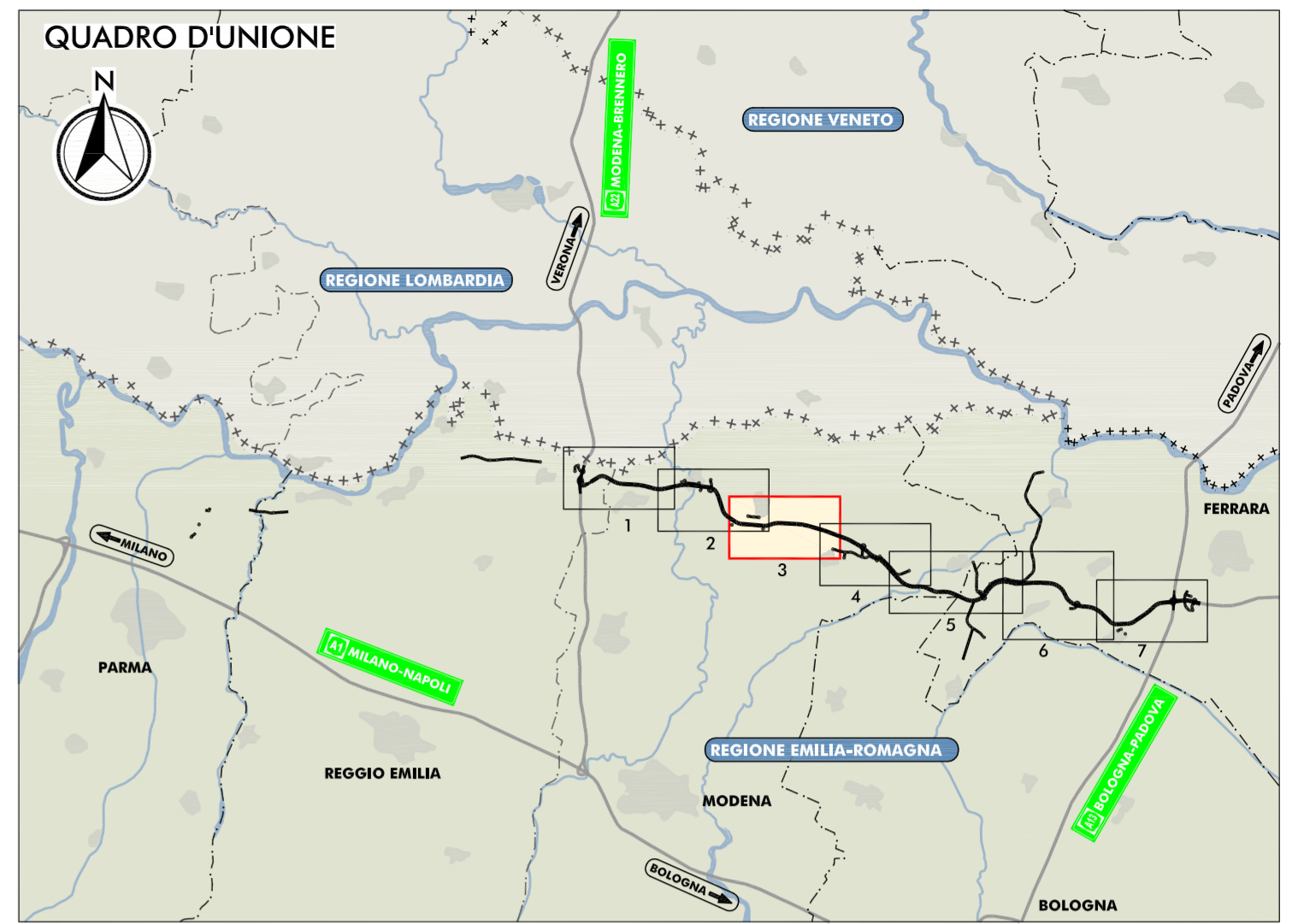
PC MO 03 PC MO 01

MO 13 MO 14 MO 15 MO 30

APPROVVIGIONAMENTO INERTI PREGIATI AMBITO OPERATIVO 1

APPROVVIGIONAMENTO CONGLOMERATI BITUMINOSI AMBITO OPERATIVO 1

CB MO 01 CB MO 02 CB MO 03 RE 03



LEGENDA

TERRITORIO

- +++++ Confini regionali
- Confini provinciali
- Confini comunali
- Comune di Mirandola
- Comune di Medolla
- Comune di San Felice sul Panaro
- Corsi d'acqua e presenze idrografiche principali

INFRASTRUTTURE ESISTENTI

- Autostrade
- Ferrovie
- Strade Statali
- Strade Provinciali

INFRASTRUTTURE DI PROGETTO

- Tracciato autostradale
- Interventi locali di collegamento viario al sistema autostradale
- Viabilità di addeuzione al sistema autostradale

AREE OPERATIVE

- Area di cantierizzazione con funzione LOGISTICO-OPERATIVA-CAMPO BASE
- Area OPERATIVA
- Area di STOCCAGGIO materiale inerte
- Campo prova
- Stabilizzazione a caldo

VIABILITA' DI CANTIERE 2° FASE

- Viabilità Autostradale interessata dalla movimentazione dei mezzi per l'approvvigionamento di inerti
- Viabilità Statale e Provinciale interessata dalla movimentazione dei mezzi operativi
- Viabilità Comunale interessata dalla movimentazione dei mezzi operativi
- Viabilità Minore interessata dalla movimentazione dei mezzi operativi
- Pista di cantiere
- Opera di progetto preadattata al completamento delle piste di cantiere da realizzarsi in 1° fase (entro lavori 1° anno)
- Fronte di Avanzamento Lavori

POLI ESTRATTIVI APPROVVIGIONAMENTO CONGLOMERATI BITUMINOSI E CONFERIMENTO MATERIALI DI RISULTA

- Anzili estrattivi proposti
- Impianti di approvvigionamento di materiali per conglomerato cementato e per strato anticappellare
- Impianti di approvvigionamento di materiali per conglomerati bituminosi
- Poli di conferimento materiali di risulta

IL CONCEDENTE: Regione Emilia-Romagna

IL CONCESSIONARIO: ARCA AUTOSTRADA REGIONALE CISPADANA

AUTOSTRADA REGIONALE CISPADANA DAL CASELLO DI REGGIOLO-ROLO SULLA A22 AL CASELLO DI FERRARA SUD SULLA A13

CODICE C.U.P. EB180800060009

PROGETTO DEFINITIVO

STUDIO DI IMPATTO AMBIENTALE

QUADRO DI RIFERIMENTO PROGETTUALE

PLANIMETRIA DI DETTAGLIO CON INDICAZIONE DEGLI AMBITI OPERATIVI, DELLE FASI DI LAVORO, DELLE AREE E DELLE PISTE DI CANTIERE E DEI PERCORSI DEI MEZZI OPERATIVI COINCIDENTI CON LE VIABILITA' MAGGIORI E MINORI ESISTENTI: 2° FASE - TAV. 3/7

IL PROGETTISTA: Ing. Emilio Sola

RESPONSABILE INTEGRAZIONE PRESTAZIONI SPECIALISTICHE: Ing. Emilio Sola

IL CONCESSIONARIO: Autonomia Regionale Cispadana S.p.A. IL PRESIDENTE: Giancarlo Pizzetti

TECNICO COORDINATORE: Ing. Emilio Sola

REDAZIONE: CATTANI BECCARELLI SALSI

APPROVAZIONE: [Signature]

REVISIONI:

REV.	DATA	DESCRIZIONE	REDAZIONE	CONTROLLO	APPROVAZIONE
A	17.04.2012	EMISSIONE			

IDENTIFICAZIONE ELABORATO: [Stamp]

DATA: MAGGIO 2012

SCALA: 1:10.000