












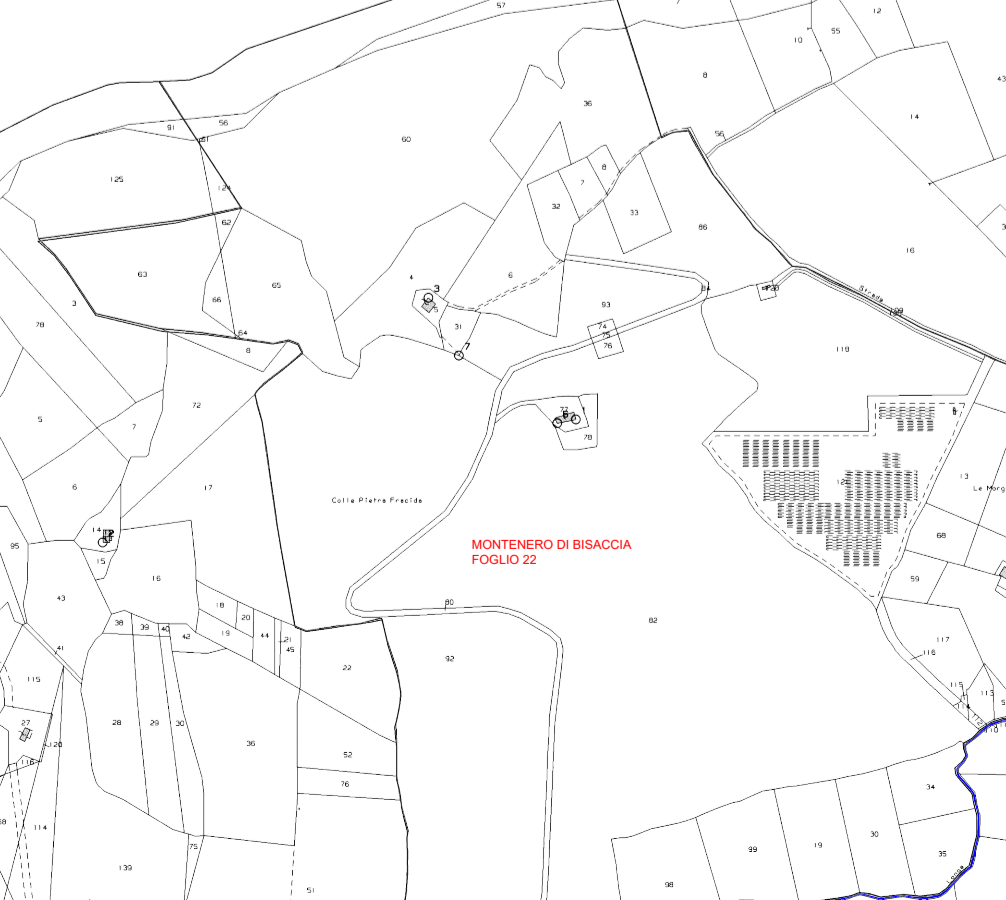
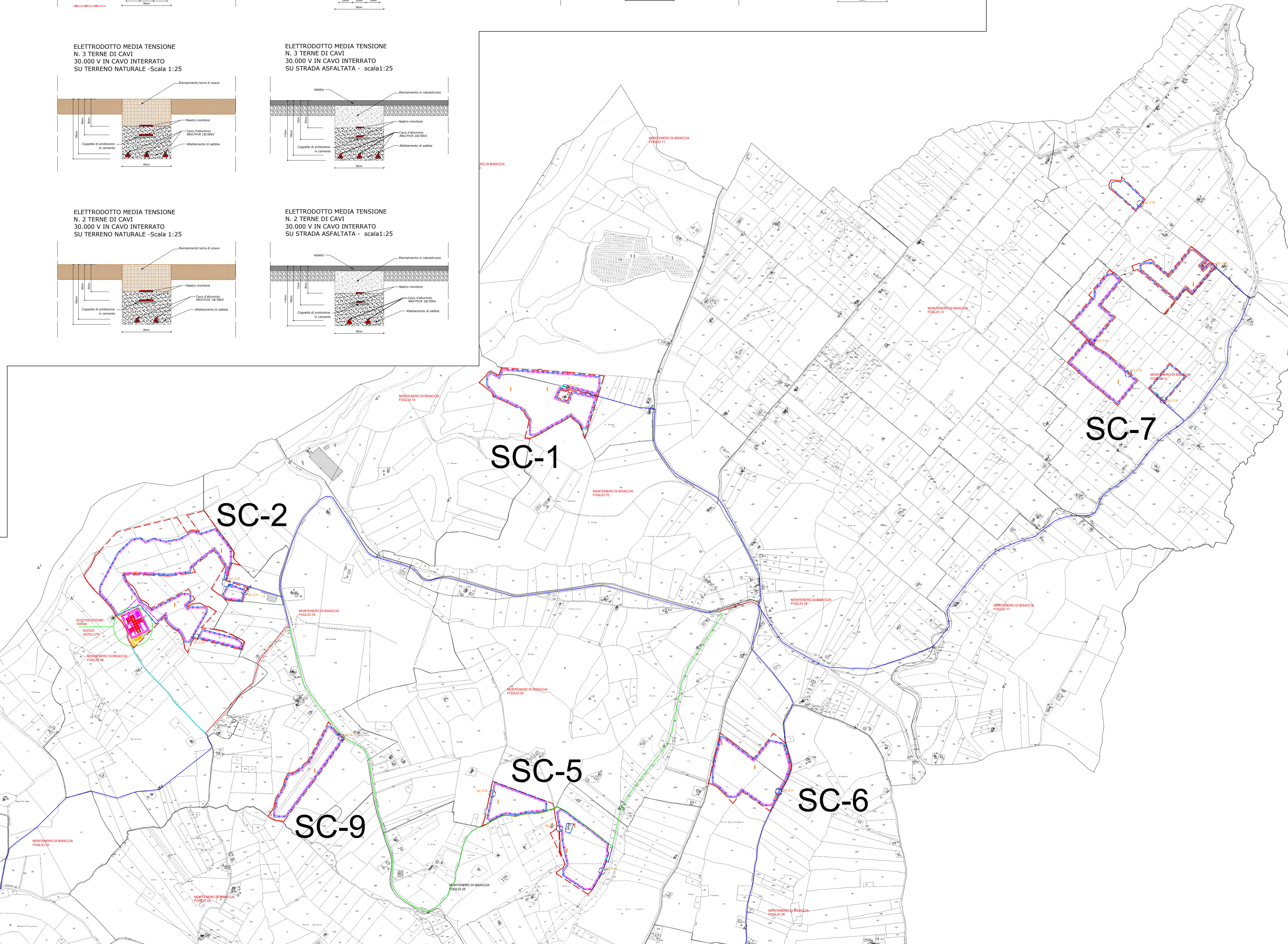
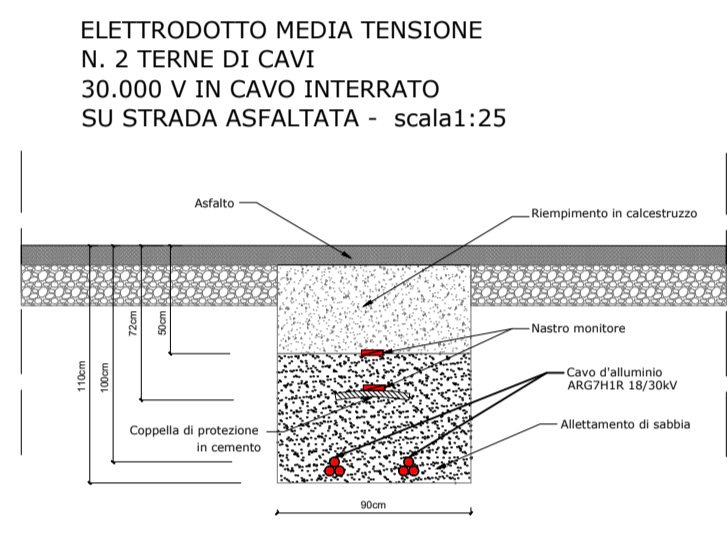
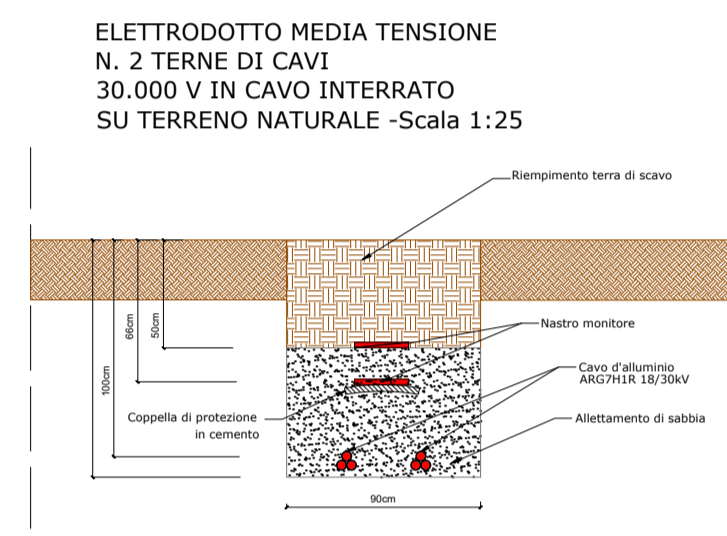
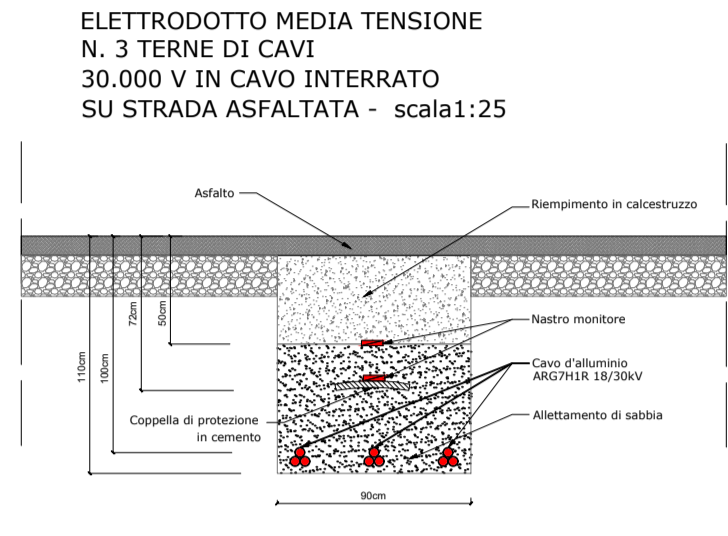
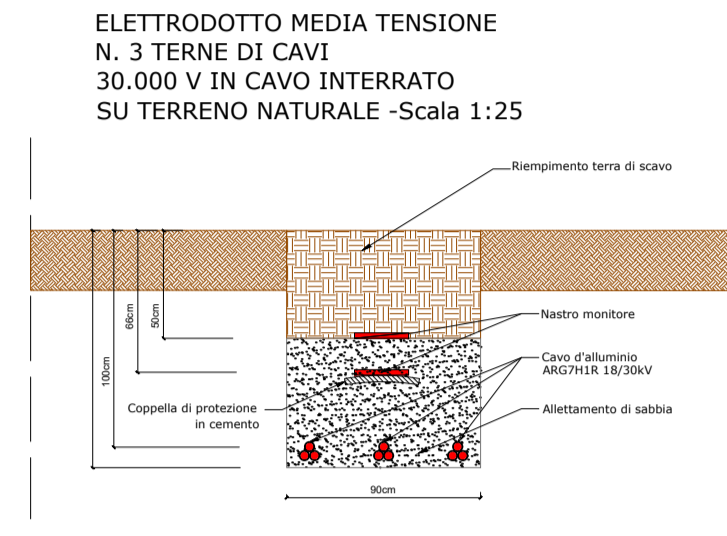
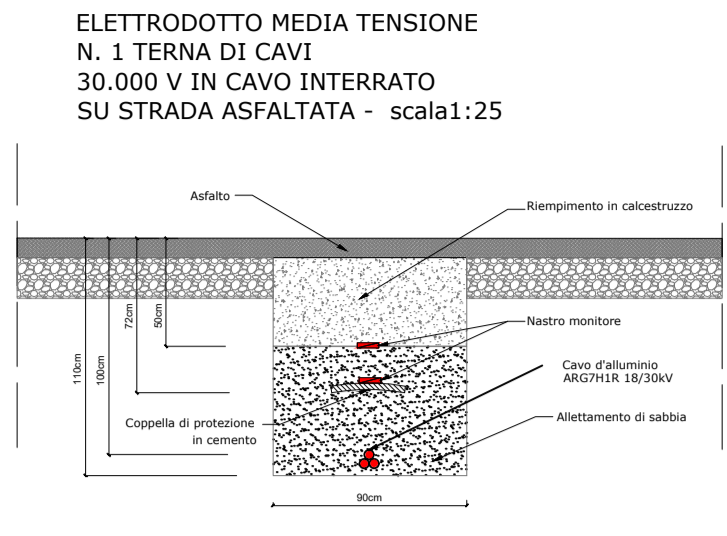
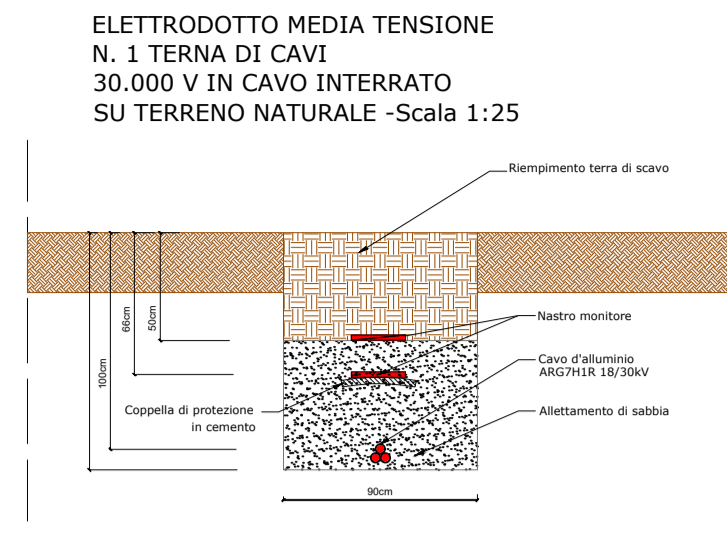
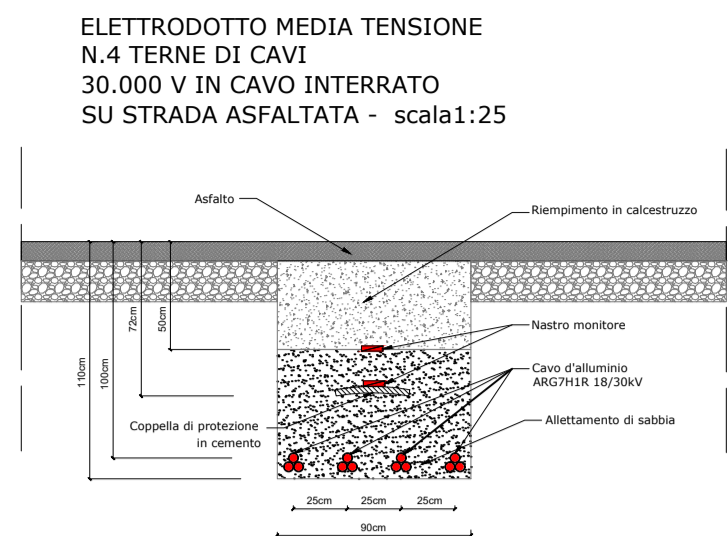
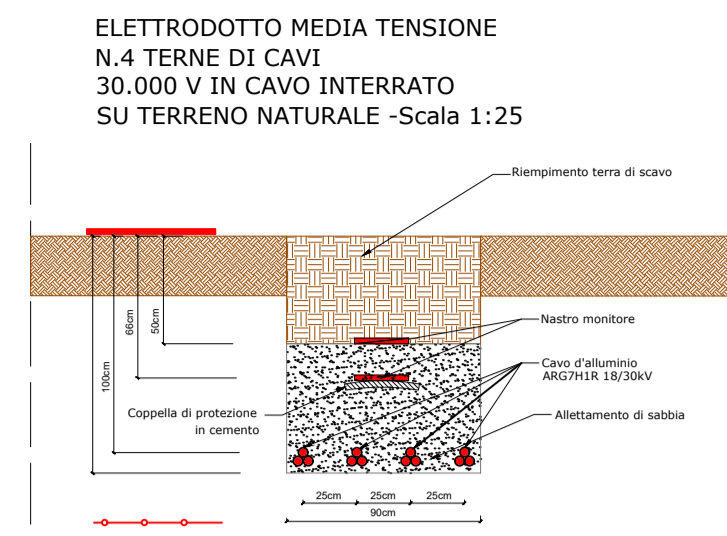
 COMUNE DI MONTERO DI BISACCIA		 COMUNE DI MAFALDA	
 PROVINCIA DI CAMPOBASSO		 REGIONE MOLISE	
REALIZZAZIONE DI UN IMPIANTO AGROVOLTAICO CONNESSO ALLA R.T.N. DELLA POTENZA DI PICCO PARI A 51.081,94 kW E POTENZA MASSIMA IN IMMISSIONE PARI A 44.000,00 kW			
Denominazione Impianto: IMPIANTO MONTERO 1			
Ubicazione: Comune di Montenero di Bisaccia (CB) e Comune di Mafalda (CB)			
ELABORATO 029004_OPR		TRACCIATO ELETTRODOTTO MT - SC5-SC7-SAT	
Cod. Doc.: MTM21_029004_OPR_ID		Data: 07/01/2021	
		PROGETTO	
Il Richiedente: NEW SOLAR 2 S.r.l. Via Mac Sere 12 63022 Porto San Giorgio (FM) ITALY P.IVA 0242612045		Tecnico: Dott. Ing. Luca Ferracuti Pompa iscritto al n. 4344 dell'Albo degli Ingegneri della Provincia di Fermo	
Revisione		Autore	
01	07/01/2021	Progetto Definitivo	F.P.L.
02	19/03/2022	Progetto Definitivo	F.P.L.
03			
04			
Il Tecnico: Dott. Ing. Luca Ferracuti Pompa 		Il Richiedente: NEW SOLAR 2 S.r.l. 	

LEGENDA

-  Linea Interrata MT Cavidotto SC7-SC5
-  Linea Interrata comune MT (2 cavi)
-  Linea Interrata comune MT (3 cavi)
-  Linea Interrata comune MT (4 cavi)
-  Linea Interrata AT - SAT - Sottostazione Terna
-  Nuovo SATELLITE
-  Sottostazione TERNA
-  Impianto Fotovoltaico
-  Cabina Utente
-  Control Room



SCALA 1:6000

MONTERO DI BISACCIA
FOLIO 9