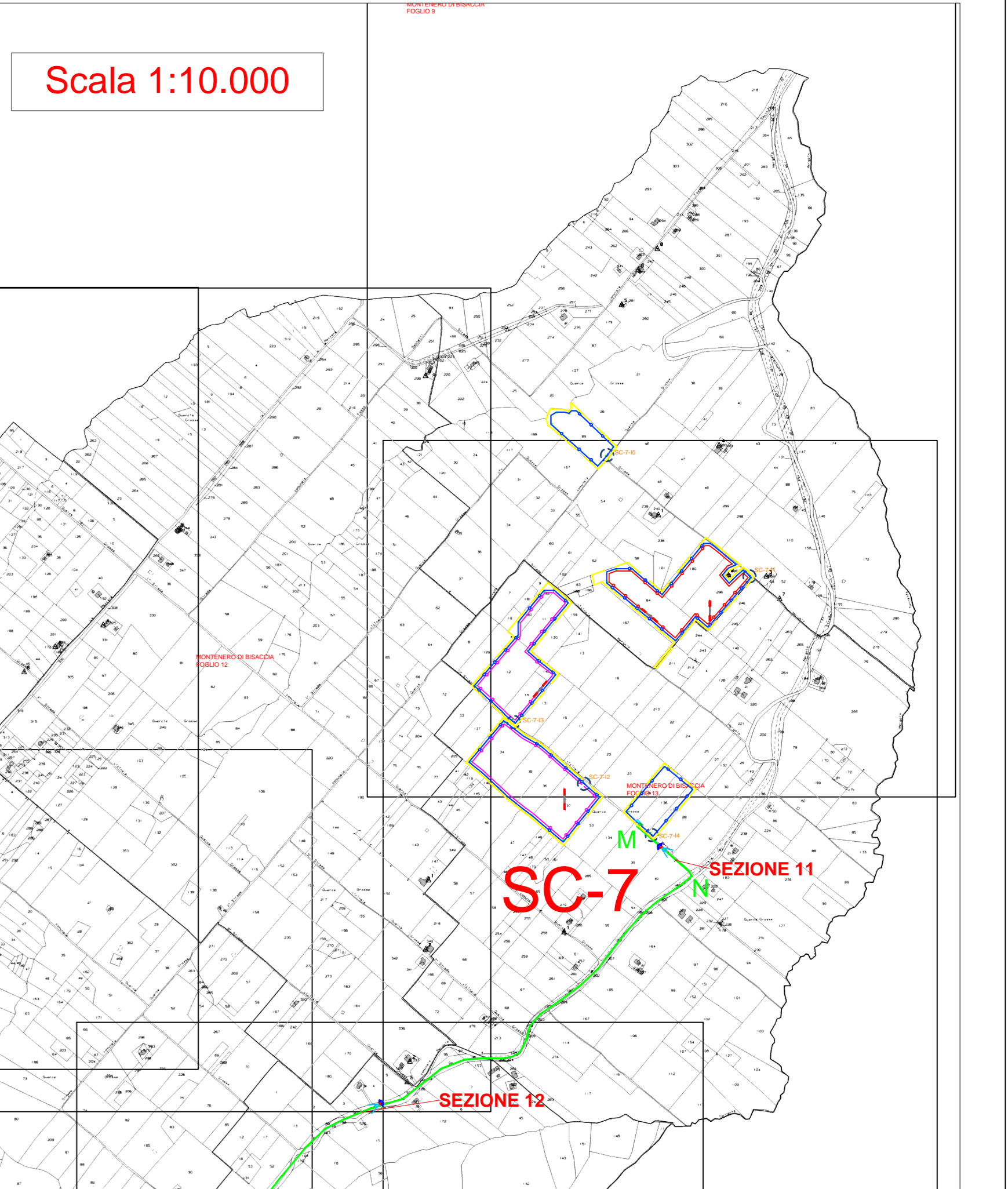
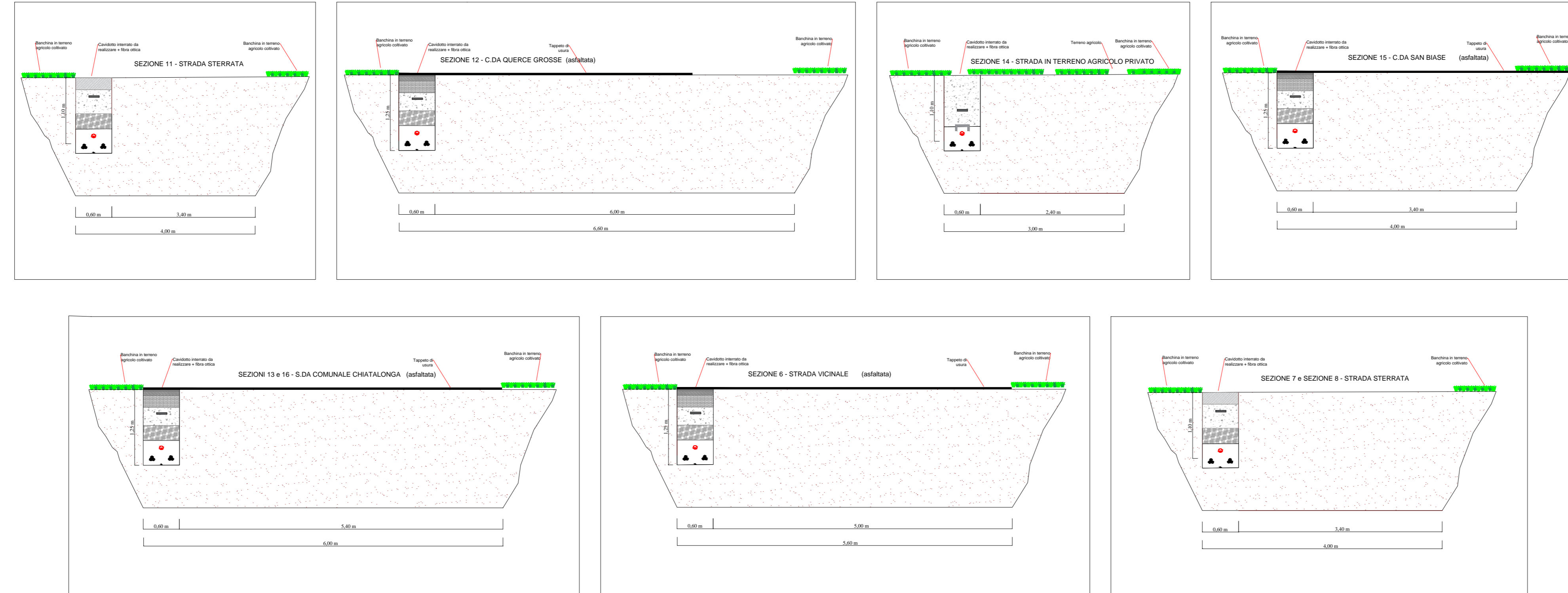


COMUNI DI  
MONTENERO DI BISACCIA  
E MAFALDA

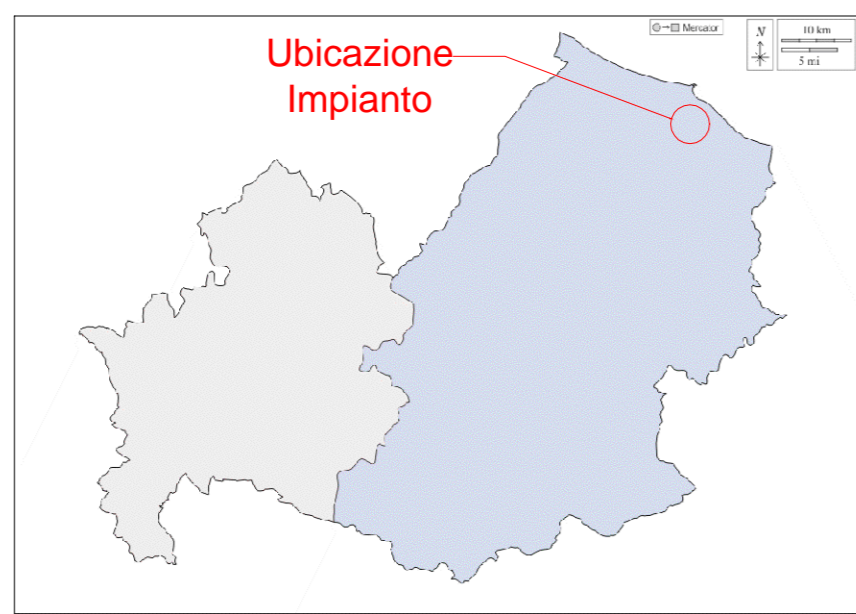


RILIEVO FOTOGRAFICO



COMUNE DI MONTENERO DI BISACCIA	COMUNE DI MAFALDA				
PROVINCIA DI CAMPOBASSO	REGIONE MOLISE				
<p>REALIZZAZIONE DI UN IMPIANTO AGROVOLTAICO CONNESSO ALLA R.T.N. DELLA POTENZA DI PICCO PARI A 51.081,94 kW E POTENZA MASSIMA IN IMMISSIONE PARI A 44.000,00 kW</p>					
Denominazione Impianto: IMPIANTO MONTENERO 1					
Ubicazione: Comune di Montenero di Bisaccia e Comune di Mafalda (CB)					
ELABORATO 029605_OPR	TRACCIATO FIBRA OTTICA - SC-5/SC-7				
Cod. Doc.: MTM21_029605_OPR_D					
	Project - Commissioning - Consulting Via Regina Margherita, 136 00198 Roma (RM) ITALY P.IVA 0201478439				
Il Richiedente:	NEW SOLAR 2 S.r.l. Via Iballo Svevo, 87 43822 Porto San Giorgio (FM) ITALY P.IVA 02426130445				
Scale: Varia	PROGETTO Date: 22/09/2021				
Revisione	Date	Descrizione	Redatto	Approvato	Autore
01	22/09/2021	Progetto Definitivo	F.P.L.	F.P.L.	F.P.L.
02	15/03/2022	Revisione	F.P.L.	F.P.L.	F.P.L.
03					
04					
Il Tecnico: Dot. Ing. Luca Foraculi Pompa (iscritto al n. 4344 nell'Albo degli Ingegneri della Provincia di Fermo)		Il Richiedente: NEW SOLAR 2 S.r.l. Via Iballo Svevo, 87 - 43822 Porto San Giorgio (FM) P.IVA - 02426130445			

TRATTO	TIPOLOGIA	DENOMINAZIONE	LUNGHEZZA (m)
M/N	STRADA ASFALTATA	STRADA VICINALE	167
M/C	STRADA ASFALTATA	C/DA QUERCE GROSSE	2.424
O/D	STRADA ASFALTATA	S/DA COMUNALE CHATALONGA	1.432
O/Q	STRADA IN TERRENO AGRICOLO PRIVATO	S/DA SAN BIASE	892
O/R	STRADA ASFALTATA	C/DA SAN BIASE	482
R/G	STRADA ASFALTATA	S/DA COMUNALE CHATALONGA	1.489
G/I	STRADA ASFALTATA	C/DA SAN BIASE	615
H/I	STRADA STERRATA	C/DA COLLE SAMPONE	303
Lunghezza totale Fila Ottica TOTALE			7.872



LEGENDA	
	Recinzione Perimetrale
	Sottostazione Enel
	Power Station
	Cabina di Consegna (Delivery Cabin)
	Cabina Utente
	Control Room
	Tracciato Fibra ottica interno al campo
	Tracciato Fibra ottica dal campo alla CP
	Sezione stradale
	Punto di vista

