




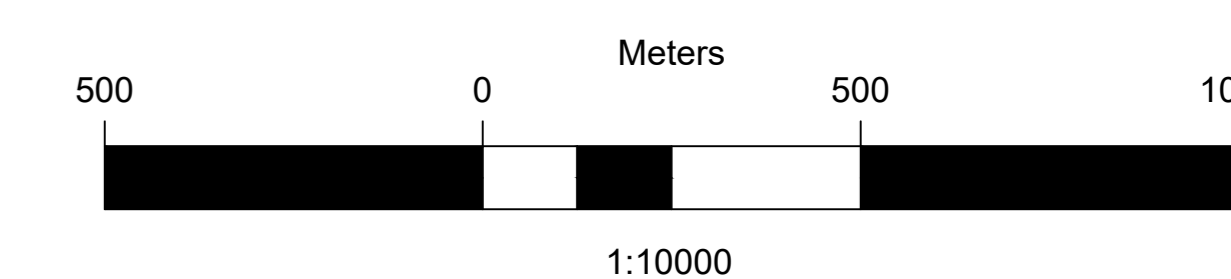



KEY MAP



LEGENDA

-  Aerogeneratori in progetto
-  Strade e piazzole in progetto
-  Strade pubbliche afferenti all'impianto
-  Area di studio (buffer 1 km)
-  Punti di accesso all'impianto



01		2020.06.28	Integrali commenti	N. Nicolosi	M. Testa	L. Laezza
00		2020.07.03	Prima emissione	N. Nicolosi	M. Testa	L. Laezza
REV.	DATE	DESCRIPTION	PREPARED	CHECKED	APPROVED	
						
PROJECT: INTEGRALE RICOSTRUZIONE DELL'IMPIANTO EOLICO DI NICOSIA						
FILE NAME: GRE.EEC.D.73.IT.W.12420.00.011.01 - Inquadramento impianto eolico su ortofoto						
CLASSIFICATION: PUBLIC		FORMAT: A0	SCALE: 1:10.000	PLOT SCALE: -	SHEET: 1 di 1	
UTILIZATION SCOPE: BASIC DESIGN			TITLE: Inquadramento impianto eolico su ortofoto Stato di progetto			
EGP VALIDATION						
VALIDATED BY:	Icòfano					
CHECKED BY:	Belfiori					
COORDINATORS:	GRE.EEC.D.73.IT.W.12420.00.011.01					