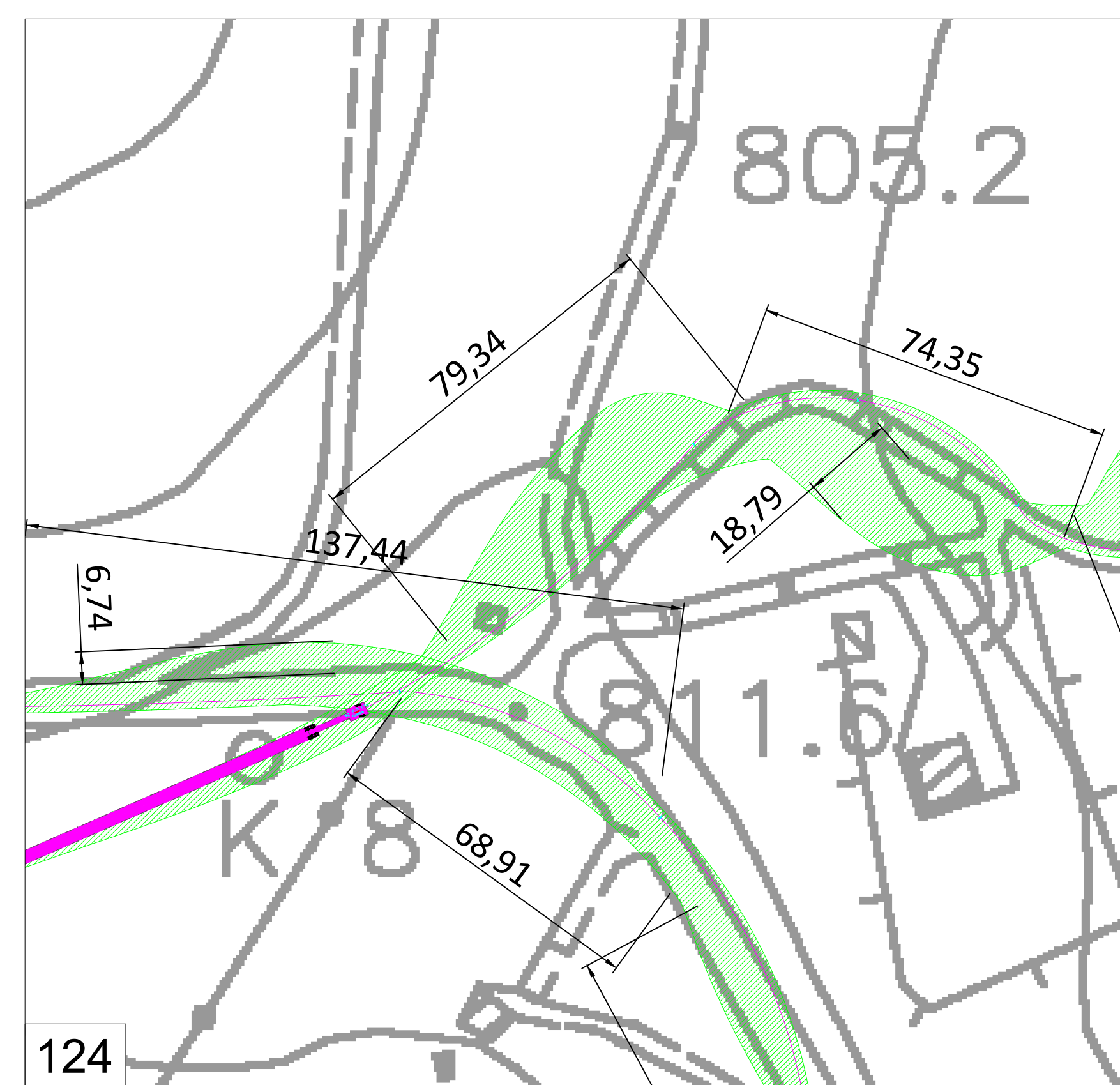
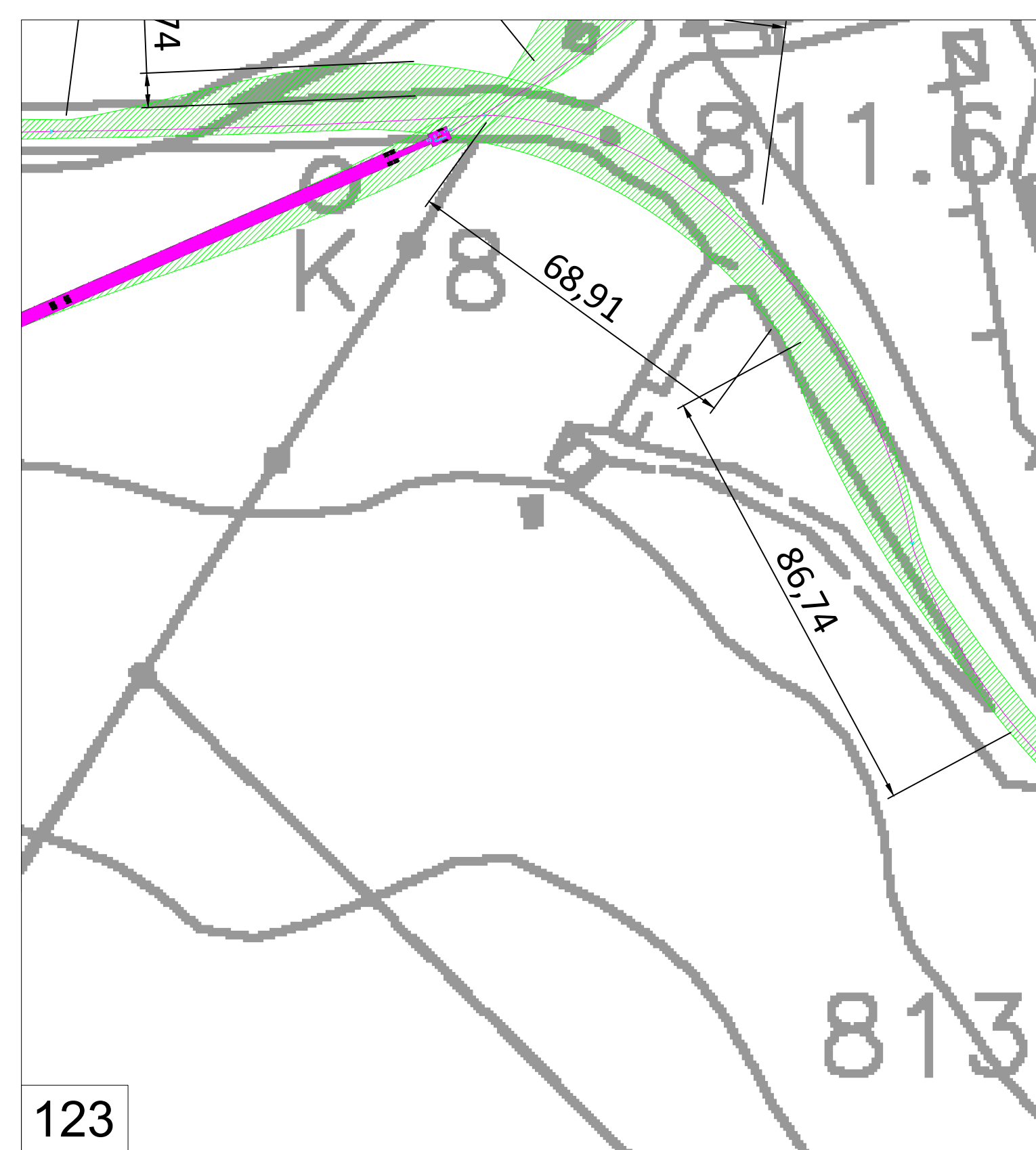
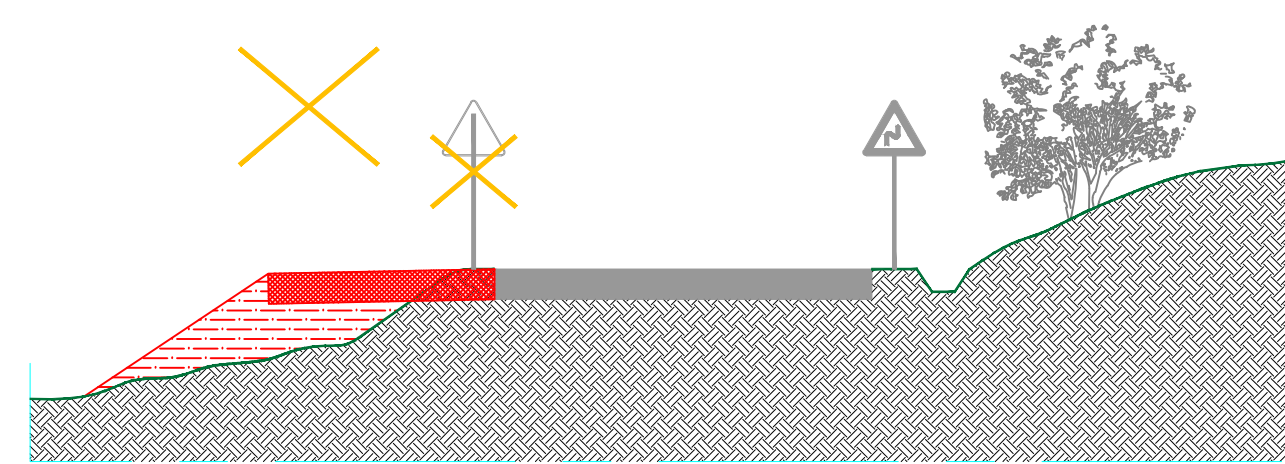


PERCORSO DA SP8 A NICOSIA - INGRANDIMENTI scala 1: 100

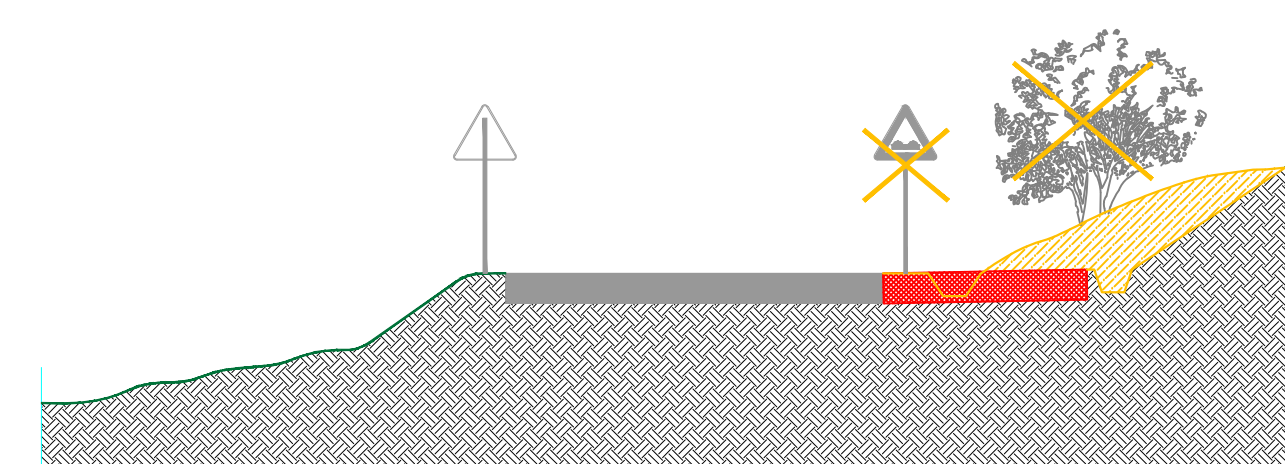


PERCORSO DA SP8 A NICOSIA - INGRANDIMENTI scala 1: 100

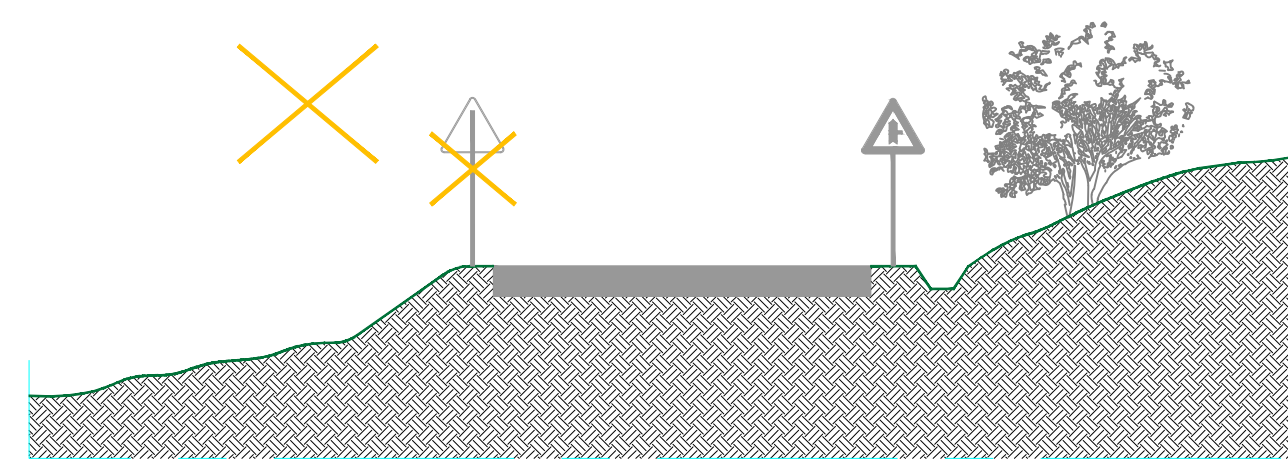
SEZIONI TIPICHE scala 1:100



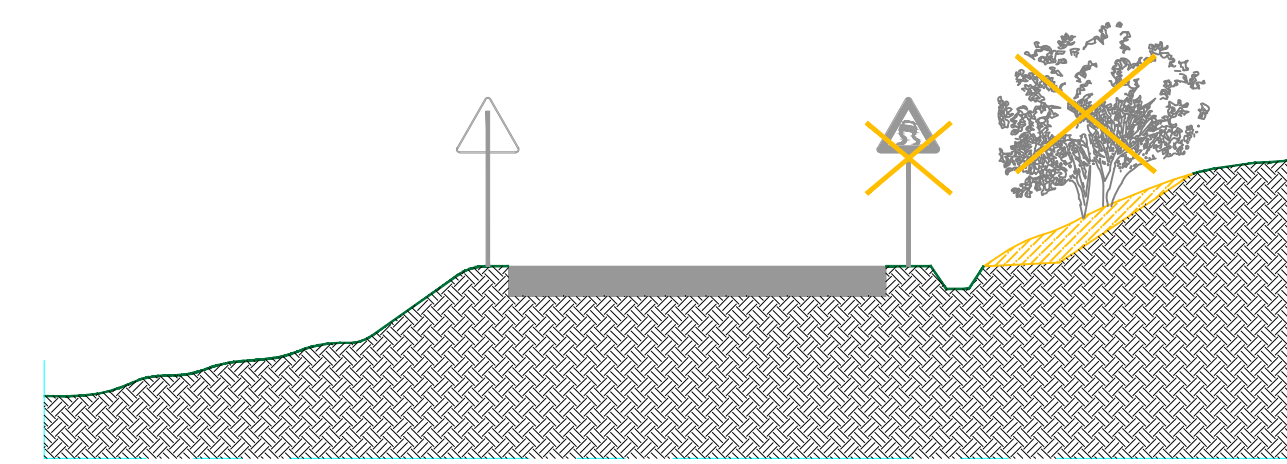
ALLARGAMENTO TIPO SEDE STRADALE LATO VALLE



ALLARGAMENTO TIPO SEDE STRADALE LATO MONTE



AREA DA RENDERE LIBERA LATO VALLE



AREA DA RENDERE LIBERA LATO MONTE



00	22/02/2021	Prima emissione	M. Arfano	Luca Lanzetta	Luca Lanzetta
REV.	DATE	DESCRIPTION	PREPARED	CHECKED	APPROVED
<p>Stantec</p> <p>INTEGRALE RICOSTRUZIONE DELL'IMPIANTO EOLICO DI NICOSIA</p> <p>FILE NAME: GRE.EEC.D.73.IT.W.12420.15.007.00-Interventi su viabilità esistente-Parte 5</p> <p>CLASSIFICATION: PUBLIC FORMAT: A0 SCALE: 1:100 PLOT SCALE: 1:1 SHEET: 4 di 4</p> <p>UTILIZATION SCOPE: BASIC DESIGN TITLE: Interventi su viabilità esistente - Parte 5 di 6</p> <p>EGP VALIDATION</p> <p>INDICATED BY: Inolofano EGP CODE</p> <p>VERIFIED BY: Sabatino GROUP: FUNCTION: TYPE: ISSUER: COUNTRY: REC:</p> <p>COLLABORATORS: Sabatino GRE.EEC.D.73.IT.W.12420.15.007.00-Interventi su viabilità esistente-Parte 5</p>					
<p>12420.15.007.00-Interventi su viabilità esistente-Parte 5</p>			<p>12420.15.007.00-Interventi su viabilità esistente-Parte 5</p>		