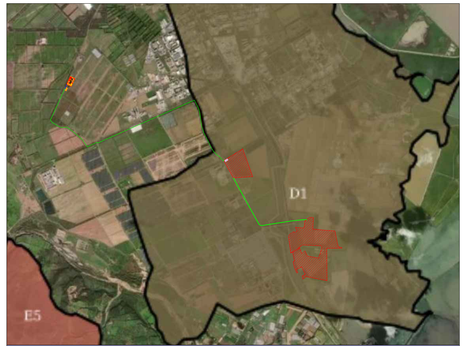

Inquadramento nell'area comunale scala 1:25000

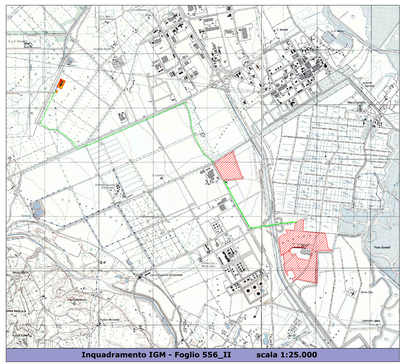

Inquadramento IGM - Foglio 556_II scala 1:25.000

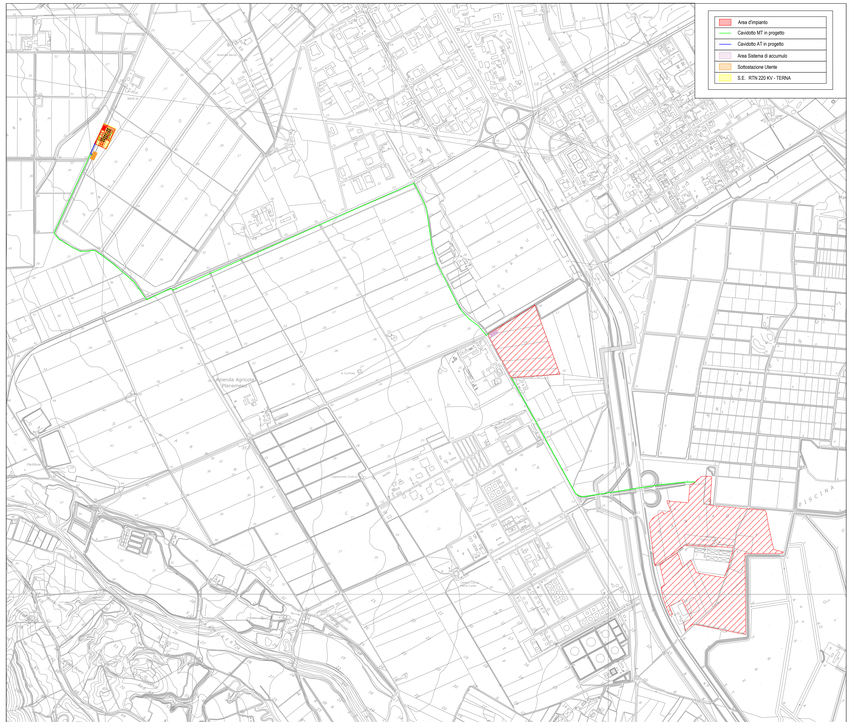

Inquadramento dell'area - Stralcio CTR Fogli 556.160 - 557.130 - 565.040 - 566.010 scala 1:10.000

Aerofotogrammetria scala 1:10.000

PROVVEDIMENTO DI VIA NELL'AMBITO DEL PROVVEDIMENTO UNICO IN MATERIA AMBIENTALE AI SENSI DELL'ART.27 DEL D.LGS.152/2006

PROGETTO DI UN IMPIANTO FOTOVOLTAICO A TERRA
e LINEA DI CONNESSIONE
Potenza Nominale 61,9824 MWp

Provincia di Cagliari - Comune di Assemini e Uta, z.i. Macchiareddu loc. "Santadi"

MARRAS DANIELE 25.03 .2022 10:41:45 UTC

DENOMINAZIONE: TAVPROG001

SCALA: 1:10.000-1:25.000

TITOLO ELABORATO: INQUADRAMENTI: IGM - CTR - AEROFOTO

PROGETTISTI: Dott. Ing. Daniele Marras, Dott. Ing. Lorena Viacca

PROGETTI

ORDINE INGEGNERI PROVINCIA CAGLIARI n. 3179 Dr. Ing. Daniele Marras

ORDINE INGEGNERI PROVINCIA CAGLIARI n. 4195 DOTT. ING. LORENA VIACCA

COMMITTENTE: LETA S.R.L.
Via Ariosto 13
San Giovanni Teatino (CH)
66020, Piazzone Sambuceto
P.I. 02620040693

DATA: MARZO 2022

FASE DI PROGETTO:
☐ STUDIO DI FATTIBILITÀ
☐ DEFINITIVO
■ ESECUTIVO
☐ ESECUTIVO

REVISIONI	