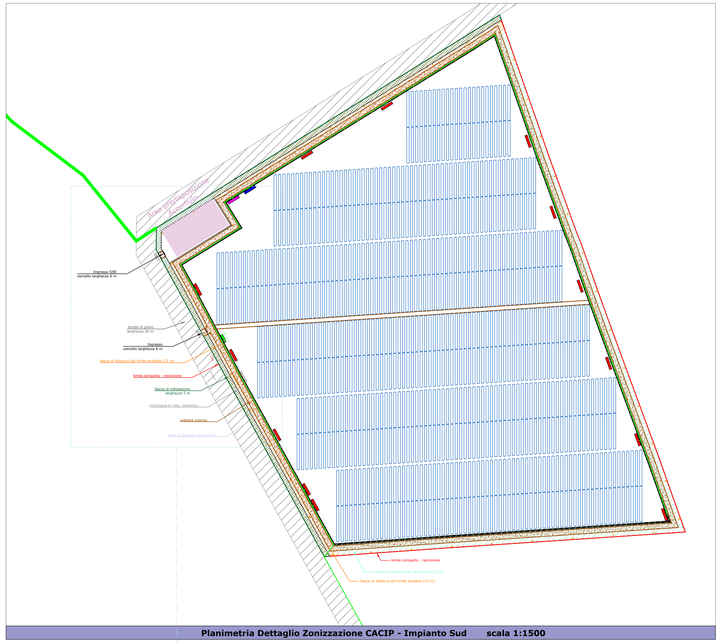

Planimetria Dettaglio Zonizzazione CACIP - Impianto Sud scala 1:1500

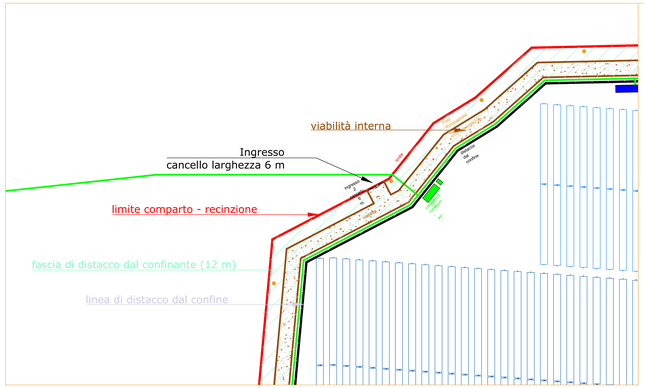

scala 1:500

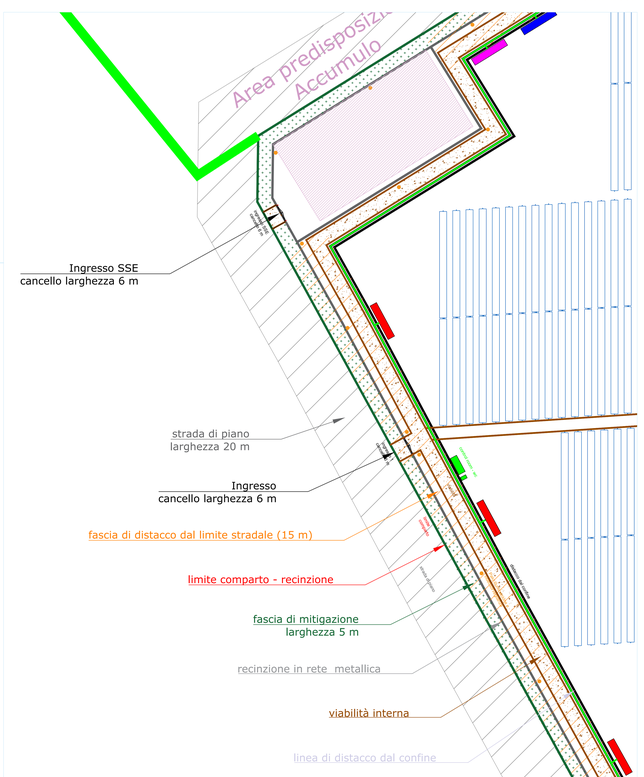

scala 1:500

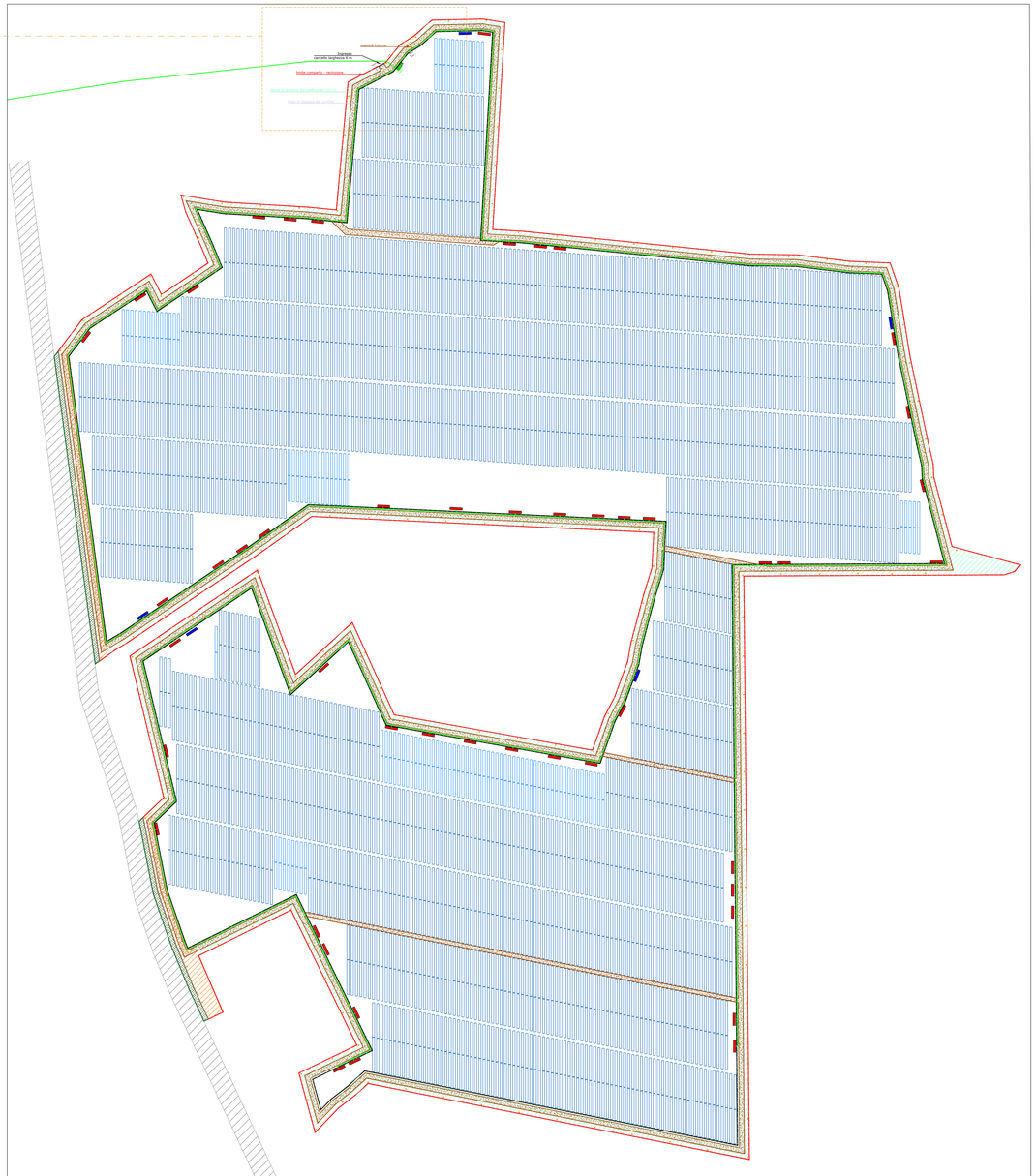

Planimetria Dettaglio Zonizzazione CACIP - Impianto Sud scala 1:1500

Limite comparto SFE
Fascia di distacco dai confini
Cabina di Consegna AT
Cabina di Consegna MT
Cabina Inverter Sunny Central 1000 MV
Control Room
Fascia di distacco dal limite stradale - 15 m
Fascia di distacco dai confinanti - 12 m
Linea MT
Linea AT

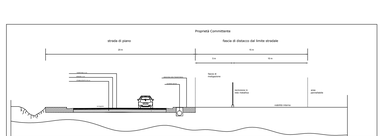

Sezione tipo distacco dal limite stradale scala 1:200

PROVVEDIMENTO DI VIA NELL'AMBITO DEL PROVVEDIMENTO UNICO IN MATERIA AMBIENTALE AI SENSI DELL'ART.27 DEL D.LGS.152/2006

PROGETTO DI UN IMPIANTO FOTOVOLTAICO A TERRA e LINEA DI CONNESSIONE Potenza Nominale 61,9824 MWp

Provincia di Cagliari - Comune di Assemini e Uta, z.i. Macchiareddu loc. "Santadi"

MARRAS DANIELE 07.03.2022 10:41:53 UTC

IDENTIFICATORE: TAVPROG007

TITOLO ELABORATO: Planimetria Dettaglio Zonizzazione CACIP

SCALA: 1:1500-1:500

PROGETTISTI: Dott. Ing. Daniele Marras, Dott. Ing. Lorena Vacca

MV PROGETTI s.r.l. P.I. 03943150928 Via Gaetano Zi 09131 Cagliari Cell. 393.9903898 - 340.3776977

ORDINE INGEGNERI PROVINCIA ORISTANO n. 378 Dr. Ing. Daniele Marras

ORDINE INGEGNERI PROVINCIA CAGLIARI N. 4788 Dott. Ing. LORENA VACCA

COMMITTENTE: LETA S.R.L. Via Firenze 108 San Giovanni Teatino (CH) 66020, Frazione Sambuceto P.I.: 01620500693

DATA: MARZO 2022

STADIO DI PROGETTAZIONE:
- STUDIO DI FATTIBILITÀ
- PRELIMINARE
- DEFINITIVO
- ESECUTIVO

REVISIONI:

Il presente documento non può essere riprodotto o comunicato a terzi senza autorizzazione scritta del proprietario. Tutti i diritti sono riservati.