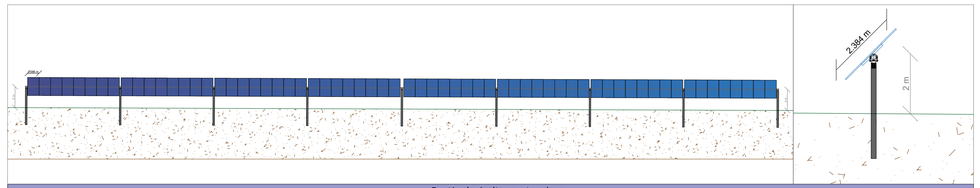

Particolari altezza tracker

Impianto su aerofoto con indicazione sezioni

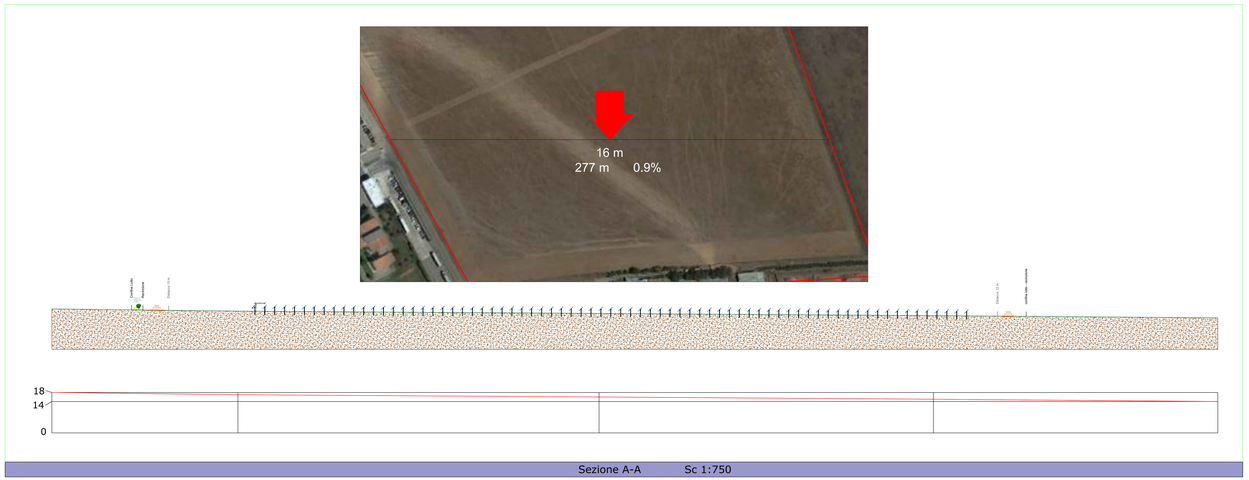

Sezione A-A Sc 1:750

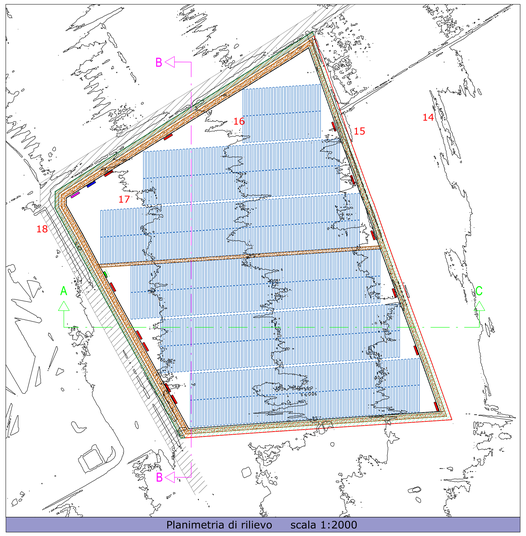

Planimetria di rilievo scala 1:2000

Sezione B-B Sc 1:750

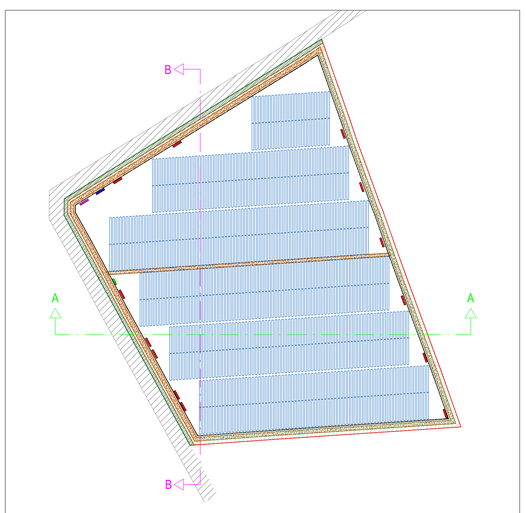

Layout Impianto con indicazione sezioni scala 1:2000

PROVVEDIMENTO DI VIA NELL'AMBITO DEL PROVVEDIMENTO UNICO IN MATERIA AMBIENTALE AI SENSI DELL'ART.27 DEL D.LGS.152/2006

PROGETTO DI UN IMPIANTO FOTOVOLTAICO A TERRA
e LINEA DI CONNESSIONE
Potenza Nominale 61,9824 MWp

Provincia di Cagliari - Comuni di Assemini e Uta, z.i. Macchiareddu loc. "Santadi"

MARRAS DANIELE 03 03 2022 10:42:00 UTC

IDENTIFICATORE
TAVPROG015

TITOLO ELABORATO
RILIEVO PLANOALTIMETRICO E SEZIONI TIPO D'IMPIANTO
LOTTO NORD - SEZIONI A-A E B-B

SCALA
varie

PROGETTISTI
Dott. Ing. Daniele Marras, Dott. Ing. Lorena Vacca

MV PROGETTI s.r.l
P.I. 03763770925
Via Genova 2, 09131 Cagliari
Cell. 393.9600984 - 342.0174857

ORDINE INGEGNERI PROVINCIA ORISTANO n. 775 Dr. Ing. Daniele Marras

ORDINE INGEGNERI PROVINCIA CAGLIARI n. 4195 DOTT. ING. LORENA VACCA

COMMITTENTE
LETA S.R.L.
Via Ettore 108
San Giovanni Teatino (CH)
66020, Frazione Semonte
P.I. 02420200693

DATA
MARZO 2022

FASE DI PROGETTO
O STUDIO DI FATTIBILITA'
O PRELIMINARE
■ DEFINITIVO
O ESECUTIVO

REVISIONI

Questo documento non può essere riprodotto o trasmesso a persone non autorizzate, in tutto o in parte, senza il consenso scritto del proprietario. Il proprietario non si assume alcuna responsabilità per informazioni incomplete o non pertinenti. Le misure, le specifiche tecniche e le informazioni contenute nel presente documento non sono vincolanti ai fini contrattuali.