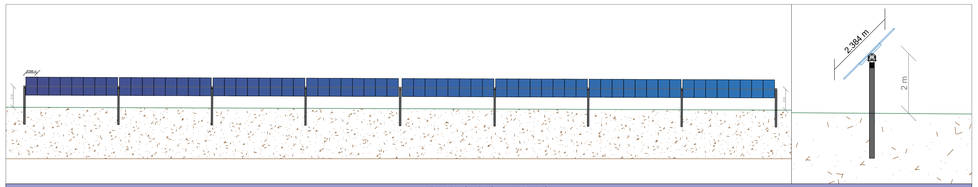

Particolari altezza tracker

Impianto su aerofoto con indicazione sezioni

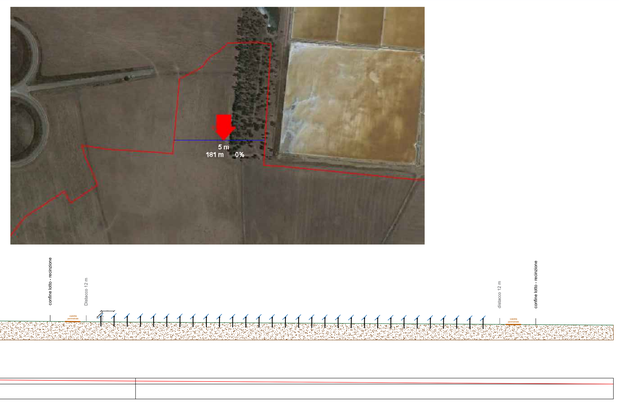

Sezione C-C Sc 1:500

Planimetria di rilievo scala 1:3000

Sezione D-D Sc 1:500

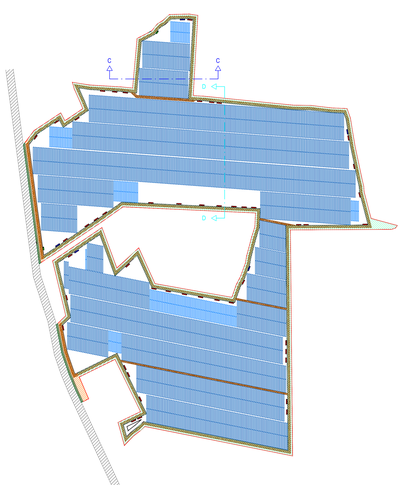

Layout Impianto con indicazione tratti sezioni A-A e B-B scala 1:4000

PROVVEDIMENTO DI VIA NELL'AMBITO DEL PROVVEDIMENTO UNICO IN MATERIA AMBIENTALE AI SENSI DELL'ART.27 DEL D.Lgs.152/2006

PROGETTO DI UN IMPIANTO FOTOVOLTAICO A TERRA
e LINEA DI CONNESSIONE
Potenza Nominale 61,9824 MWp

Provincia di Cagliari - Comuni di Assemini e Uta, z.i. Macchiareddu loc. "Santadi"

MARRAS DANIELE 03 mar 2022 10:42:01 UTC

IDENTIFICATORE: TAVPROG016

TITOLO ELABORATO: Rilievo Planoaltimetrico e Sezioni tipo d'impianto
Lotto Sud - Sezioni C-C e D-D

SCALA: varie

PROGETTISTI: Dott. Ing. Daniele Marras, Dott. Ing. Lorena Vacca

MV PROGETTI s.r.l
P.I. 01763170953
Via Galiano 2, 09131 Cagliari
Cell. 393.9950984 - 342.8774977

ORDINE INGEGNERI PROVINCIA ORISTANO n. 779 Dr. Ing. Daniele Marras

ORDINE INGEGNERI PROVINCIA CAGLIARI n. 4195 Dott. Ing. LORENA VACCA

COMMITTENTE: LETA S.R.L.
Via Aristide 108
San Giovanni Teatino (CH)
66020, Frazione Sambuceto
P.I. 01620200693

DATA: MARZO 2022

STADIO DI PROGETTAZIONE:
- O STUDIO DI FATTIBILITÀ
- O PRELIMINARE
- ■ DEFINITIVO
- O ESECUTIVO

REVISIONE

Questo documento è proprietà intellettuale di MV PROGETTI s.r.l. e non può essere riprodotto o trasmesso a terzi senza autorizzazione scritta. Il presente documento non può essere utilizzato per scopi diversi da quelli per i quali è stato redatto. Tutti i diritti sono riservati.