

# COMUNI DI LANUVIO (ROMA) E APRILIA (LT)

## REALIZZAZIONE DI UN IMPIANTO SOLARE AGRIVOLTAICO RNE1 - Lanuvio Solar

COMMITTENTE:  
RNE1 S.r.l.  
Via San Michele del Carso n. 22  
20144 - Milano (MI)  
P. IVA 12234350960

Documento redatto da:  
dott. M. CALOSI  
Via S. Osvaldo n. 36  
33100 - Udine (UD)  
CLSMSM80H24F356N  
P. IVA 02921870305

Tavola 3

Carta del rischio archeologico

Base cartografica:  
Carta Tecnica Regionale Numerica  
Regione Lazio in formato .shp  
Scala 1:10000





Unione elementi 388130, 399040,  
400010

File di riferimento:  
RNE1-Lanuvio\_Solar.qgz




### Legenda

-  Area del parco agrivoltaico in progetto
-  Cavidotto in progetto
-  Carta Tecnica Regionale
-  Limiti amministrativi comunali
-  Viabilità antica
-  PTPR - Parchi archeologici e culturali (PAC)
-  PTPR - Buffer viabilità antica (fascia di rispetto 50 m)

### Tipologia dei siti censiti

-  Insediamento di età romana
-  Contesto funerario di età romana
-  Dispersione di materiale di età preistorica
-  Dispersione di materiale di età romana

### Rischio archeologico

-  Rischio alto (0-100 m)
-  Rischio medio (100-250 m)
-  Rischio basso (250-500 m)

