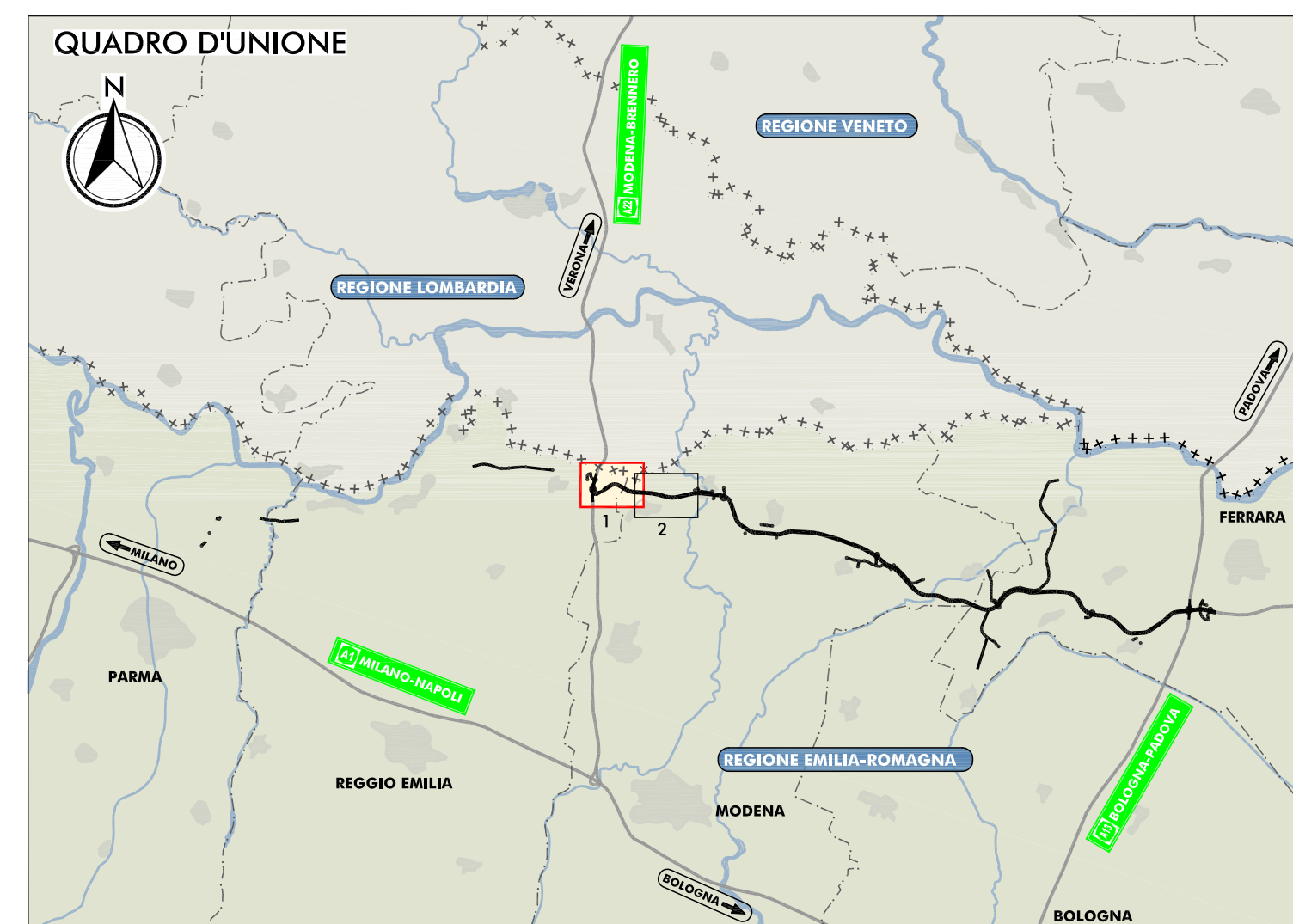
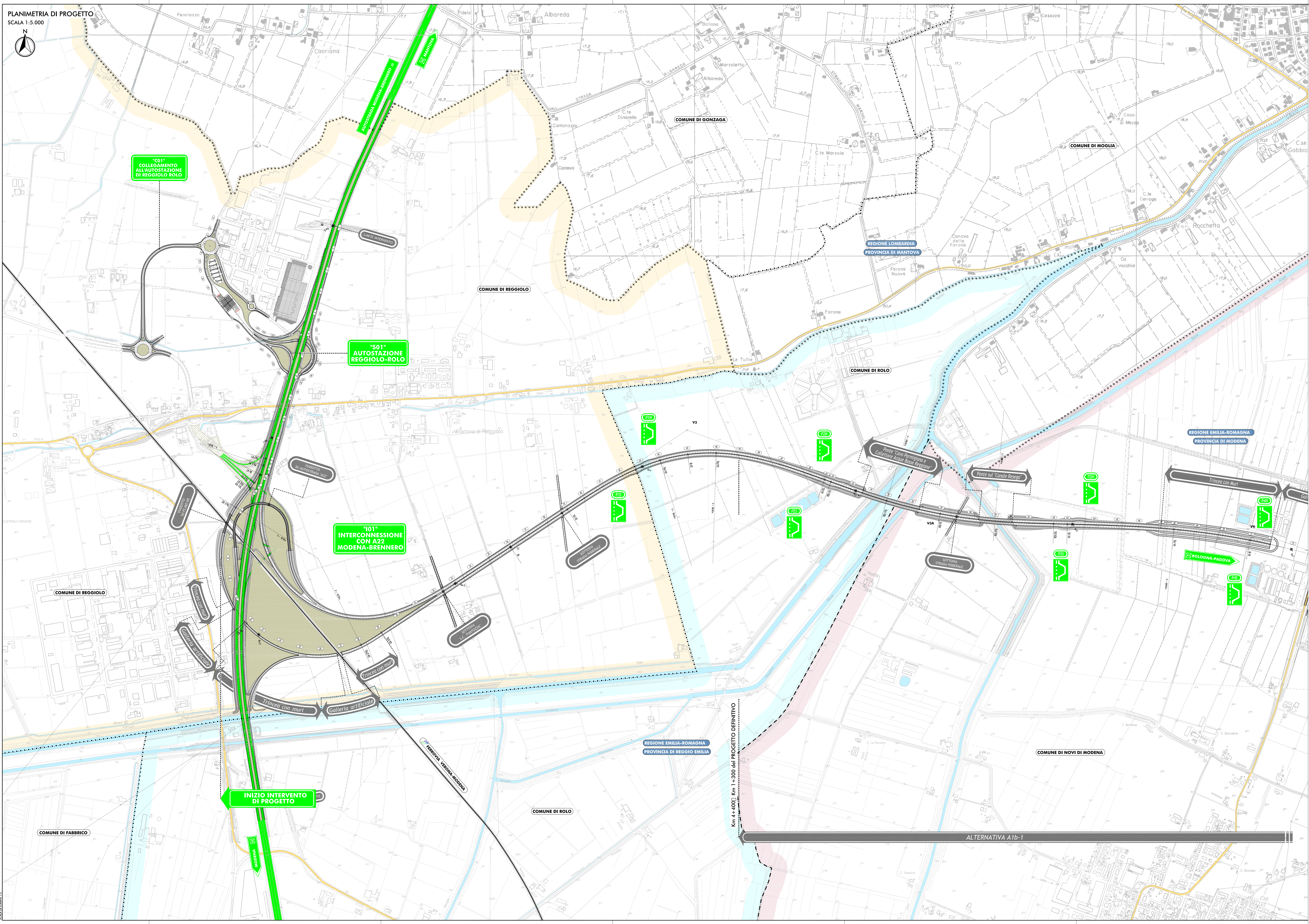
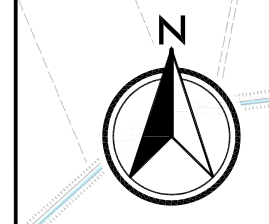


PLANIMETRIA DI PROGETTO
SCALA 1:5.000



- LEGENDA**
- TERRITORIO**
 - +++++ CONFINI REGIONALI
 - CONFINI PROVINCIALI
 - CONFINI COMUNALI
 - COMUNE DI REGGIOLO
 - COMUNE DI ROLO
 - COMUNE DI NOVI DI MODENA
 - CORSI D'ACQUA E PRESENZE IDROGRAFICHE PRINCIPALI
 - INFRASTRUTTURE DI PROGETTO**
 - TRACCIATO AUTOSTRADALE DI PROGETTO
 - INTERVENTI LOCALI DI COLLEGAMENTO VARIO AL SISTEMA AUTOSTRADALE
 - VIABILITA' DI ADDIZIONE AL SISTEMA AUTOSTRADALE
 - INFRASTRUTTURE ESISTENTI**
 - AUTOSTRADALE
 - FERROVIE
 - STRADE STATALI
 - STRADE PROVINCIALI

IL CONCESSIONARIO
ARC AUTOSTRADA REGIONALE CISPADANA

**AUTOSTRADA REGIONALE CISPADANA
DAL CASELLO DI REGGIOLO-ROLO SULLA A22
AL CASELLO DI FERRARA SUD SULLA A13**
CODICE C.U.P. 8118000000000

PROGETTO DEFINITIVO

STUDIO DI IMPATTO AMBIENTALE
QUADRO DI RIFERIMENTO PROGETTUALE
ALLEGATO B - DESCRIZIONE DELLE ALTERNATIVE DI PROGETTO
PER LA DEFINIZIONE DEL TRACCIATO
ALLEGATO B1 - SOLUZIONI PIANI ALTERNATIVE ALTERNATIVE DEL TRATTO AUTOSTRADALE RICADENTE PRESSO
PLANIMETRIA GENERALE DI PROGETTO
TAV. 1/2



RESPONSABILE INTEGRAZIONE PRESTAZIONI SPECIALISTICHE	Ing. Emilio Sarti Alto Ing. Roberto Emili Alto Ing. Roberto Emili	IL CONCESSIONARIO	Autosole Regionale Cispadana S.p.A. A. PREGORI G. MARIANI
REDAZIONE	ING. EMILIO SARTI	CONTROLO	ING. EMILIO SARTI
APPROVAZIONE	ING. EMILIO SARTI	APPROVAZIONE	ING. EMILIO SARTI

17/04/2012 EMISITONE
CANALI BECCARELLI SALS
MAGGIO 2012
SCALA 1:5.000