COMUNE DI BRINDISI

(Provincia di Brindisi)

Realizzazione di un impianto agrovoltaico della potenza nominale in DC di 28,454 MW e potenza in AC di 33 MW denominato "Guarini" in agro di Brindisi in località C.da Vaccaro e delle relative opere di connessione alla Rete di Trasmissione dell'energia elettrica Nazionale (RTN) nell'ambito del procedimento di P.U.A. ai sensi dell'art. 27 del D.Lgs 152/2006 e s.m.i.

Codifica elaborato CART_03	Inquadramento vincolistico area impianto PPTR-AdB- Vincoli Idraulici Comunali - Aree non Idonee FER Regionali e Comunali

Proponente

SOLAR KONZEPT guarini s.r.l.

GUARINI S.R.L.
Galleria Vintler, 17
I-39100 Bolzano
P.IVA 03033760210

Tel +39 02 454 408 20

guarini.srl@pec.it

Sviluppatore

Greenergy

GREENERGY IMPIANTI S.R.L.
Via Sacro Cuore snc - IT 74011 Castellaneta (TA)
Tel +39 0998441860 Fax +39 0998445168
info@greenergyimpianti.it www.greenergyimpianti.it

ORDINE INGEGNERI PROVINCIA TARANTO
Dott. Ing. MANCINI Giuseppe n° 2486
Sezione A
Settore Civile Ambientale

REVISIONI

N.	DATA	DESCRIZIONE	ELABORATO	VERIFICATO	APPROVATO
00	23/07/2021	PRIMA EMISSIONE	DOTT.SSA MARIKA ARMIENTO	ING. GIUSEPPE MANCINI	GUARINI S.R.L.

TIPOLOGIA DELL'ELABORATO	FORMATO	SCALA	FOGLIO
CARTOGRAFIA	A0 ALLUNGATO	1:4000	1 / 1

LEGENDA

INDIVIDUAZIONE AREA INTERESSATA DALL'INSTALLAZIONE DI UNA CENTRALE FOTOVOLTAICA

STRALCIO DEI VINCOLI P.P.T.R.

scala 1:4000

LEGENDA P.P.T.R.

VINCOLO A.D.B. - STRALCIO CARTA IDROGEOMORFOLOGICA

scala 1:4000

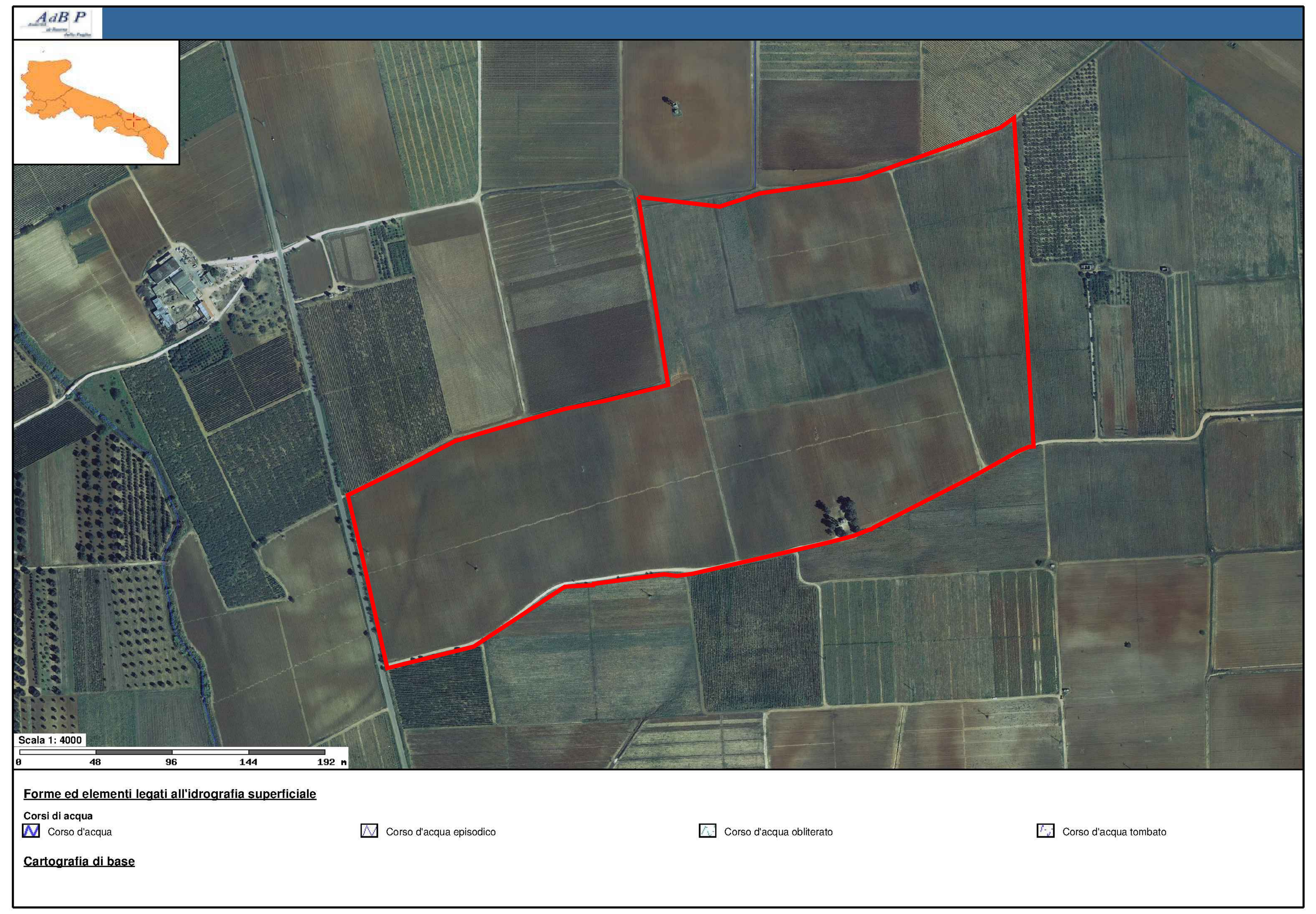

VINCOLO A.D.B. - STRALCIO CARTA PAI

scala 1:4000

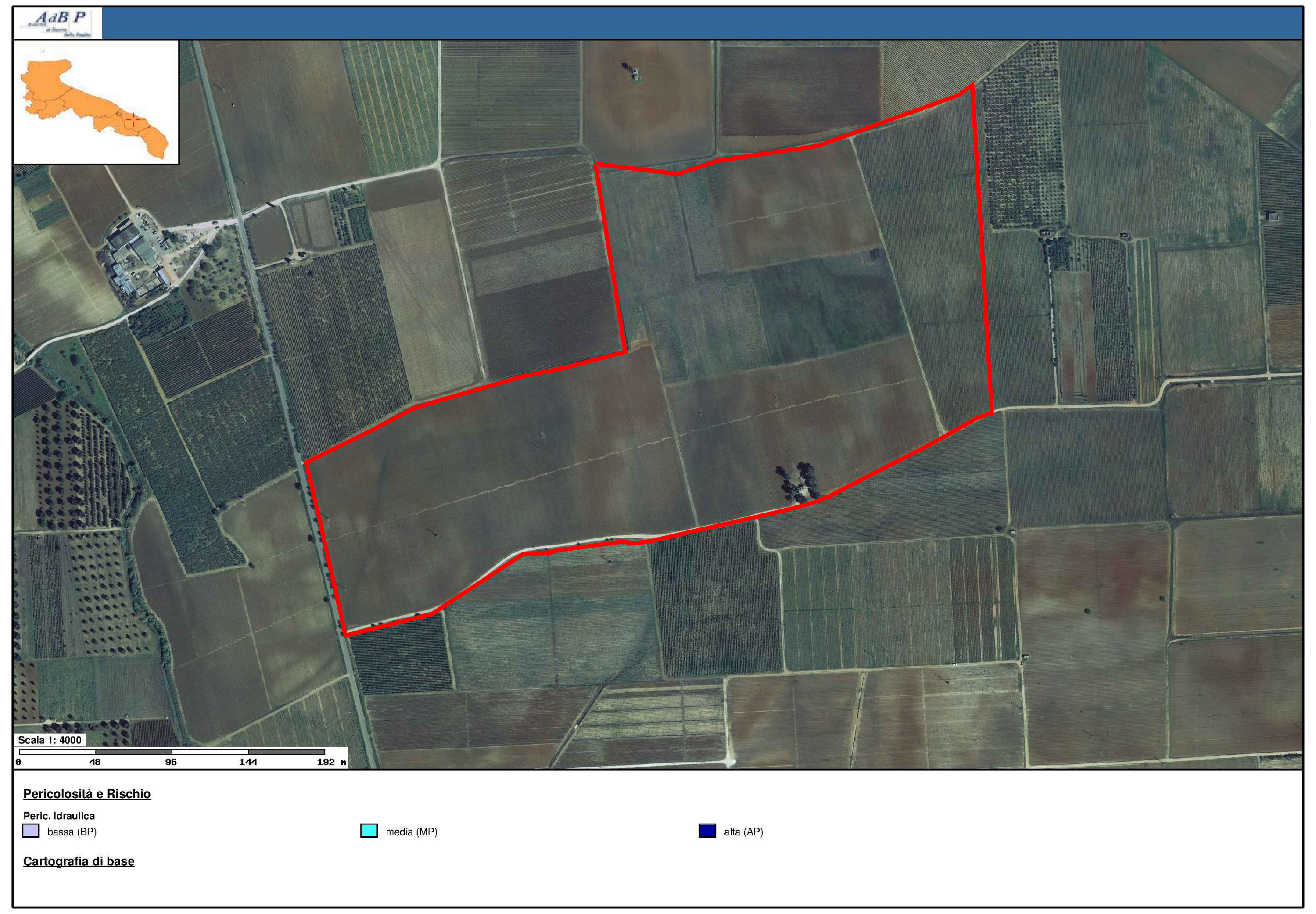

STRALCIO CARTA COMUNALE DEI VINCOLI P.P.T.R.

scala 1:4000

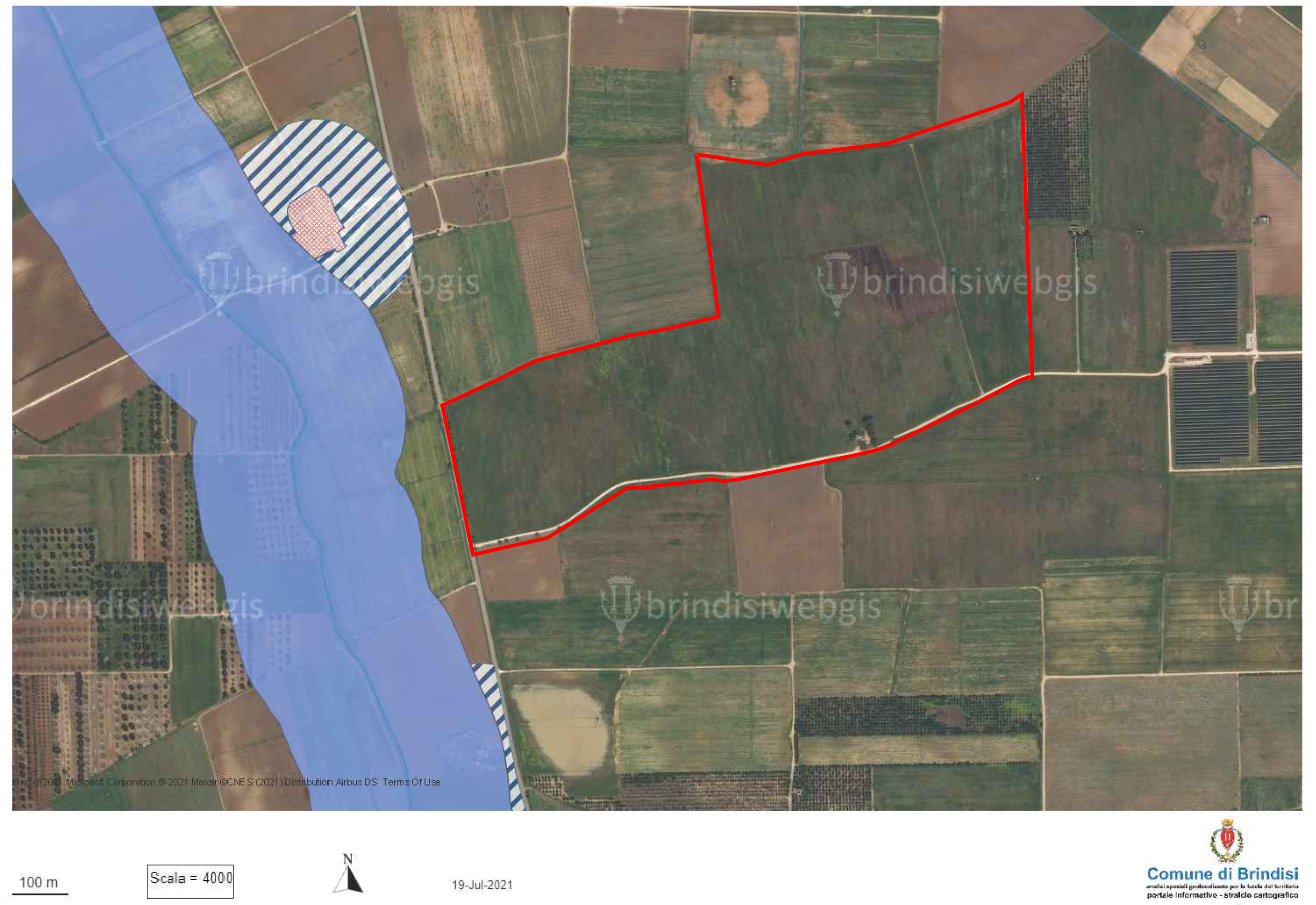

LEGENDA DEI VINCOLI COMUNALI DEL P.P.T.R.

STRALCIO AREE NON IDONEE FER - SIT

scala 1:4000

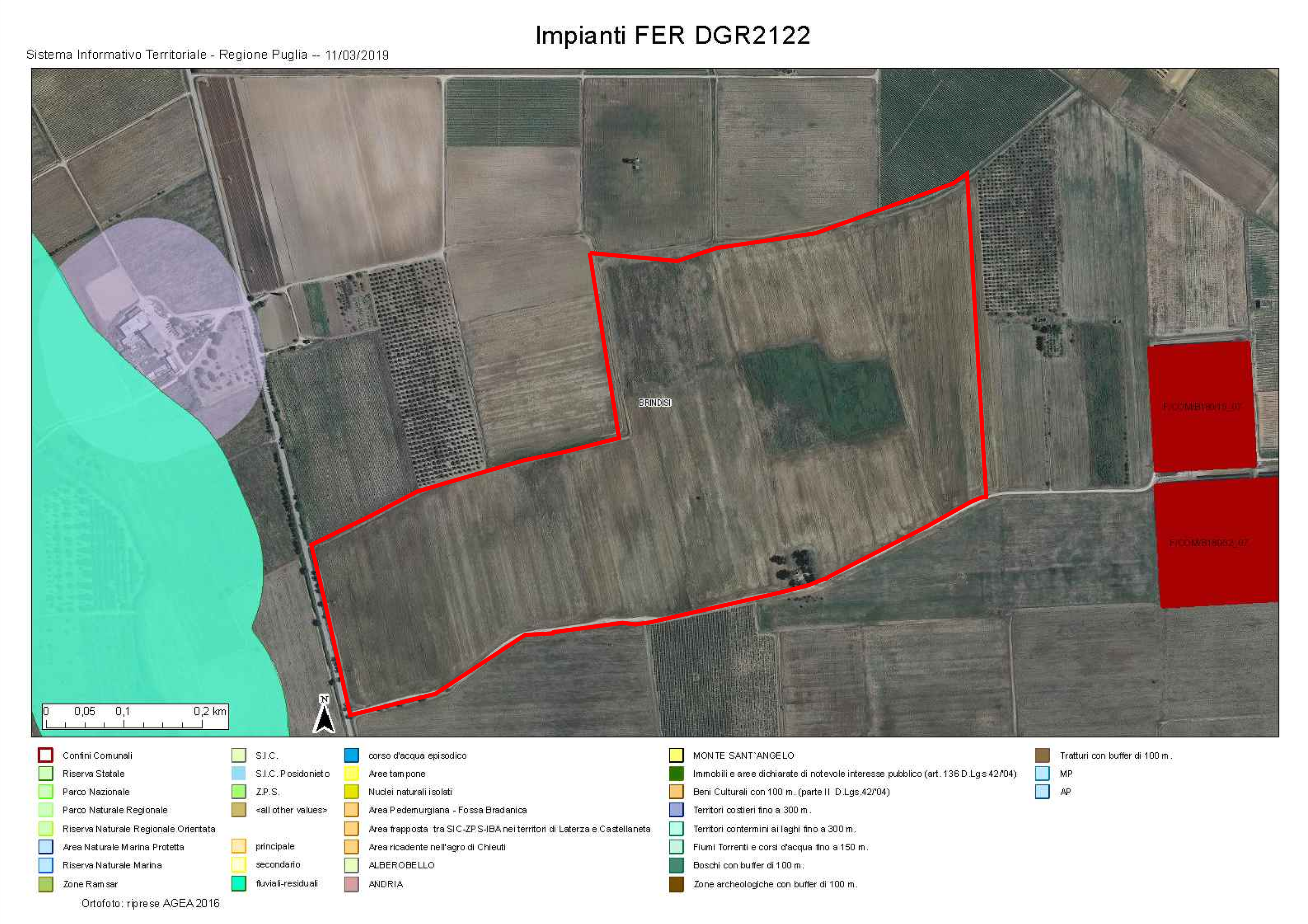

STRALCIO AREE NON IDONEE FER - COMUNALI
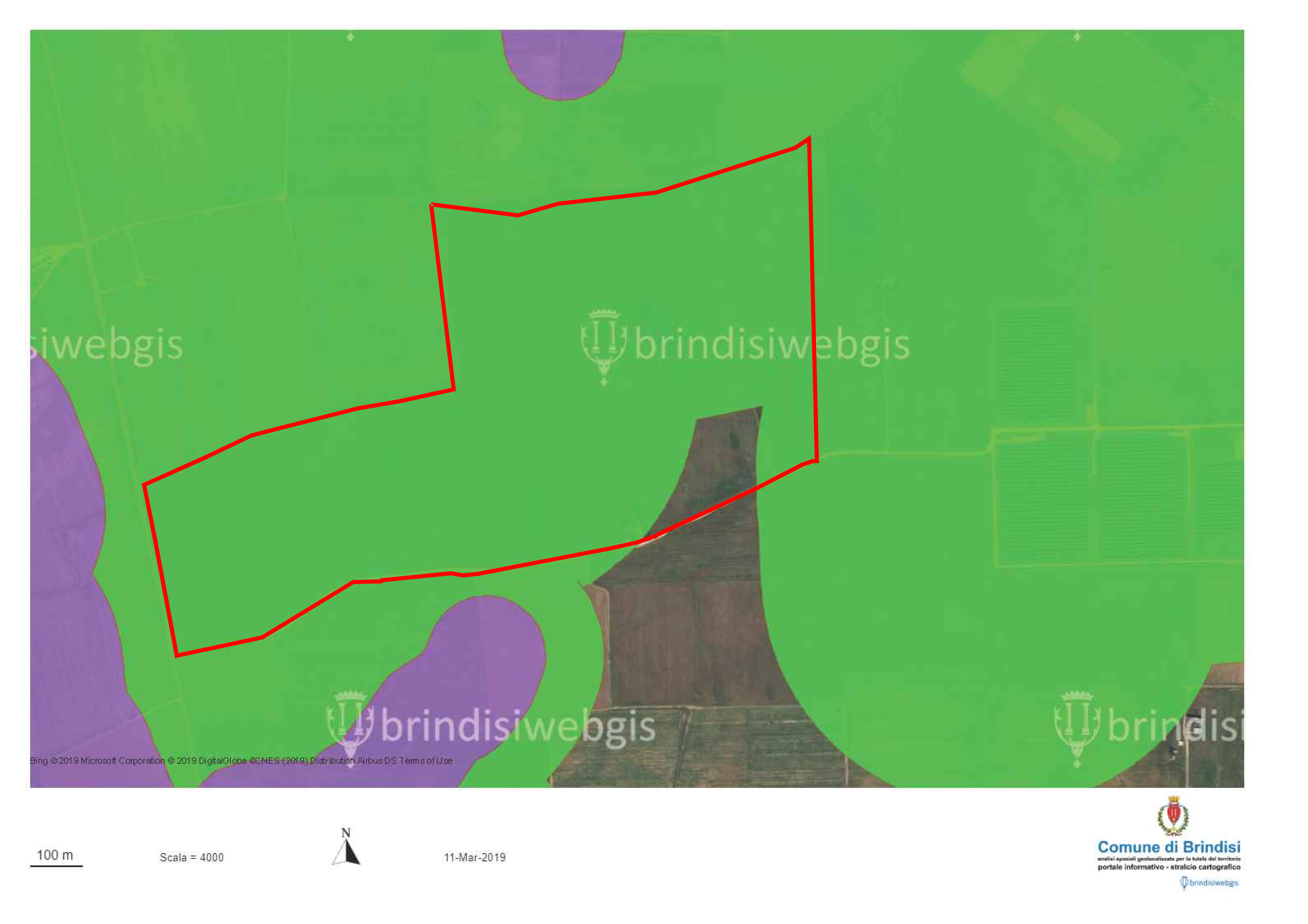
scala 1:4000