COMUNE DI BRINDISI

(Provincia di Brindisi)

Realizzazione di un impianto agrovoltaico della potenza nominale in DC di 28,454 MW e potenza in AC di 33 MW denominato "Guarini" in agro di Brindisi in località C.da Vaccaro e delle relative opere di connessione alla Rete di Trasmissione dell'energia elettrica Nazionale (RTN) nell'ambito del procedimento di P.U.A. ai sensi dell'art. 27 del D.Lgs 152/2006 e s.m.i.

Codifica elaborato	Tavola degli impatti cumulativi
CART_05	

Proponente

SOLAR KONZEPT | guarini s.r.l.

GUARINI S.R.L.
Gallerie Vintler, 17
I-39100 Bolzano
P.IVA 03033760210

Tel +39 02 454 408 20
guarini.srl@pec.it

Sviluppatore

Greenergy

GREENERGY IMPIANTI S.R.L.
Via Sarto Cuore sic - IT 74015 Castellaneta (TA)
Tel +39 0998441860 Fax +39 0998445168
info@greenergyimpianti.it www.greenergyimpianti.it

ORDINE INGEGNERI PROVINCIA TARANTO
Dott. Ing. MASCOLI Giuseppe
N° 2286
Il Segretario A. Vitale
Ordine Ingegneri Provincia Taranto
Civile Ambientale

REV.	DATA	DESCRIZIONE	ELABORATO	VERIFICATO	APPROVATO
00	23/07/2021	PRIMA EMISSIONE	DOTT.SSA MARIKA ARMENTO	ING. GIUSEPPE MANCINI	GUARINI S.R.L.

TIPOLOGIA DELL'ELABORATO	FORMATO	SCALA	FOGLIO
CARTOGRAFIA	A0	1:25000	1 / 1



LEGENDA

Impianti Realizzati

Impianti con iter di Autorizzazione Unica chiuso positivamente

Raggio AVA= 1.867,86 m

IMPIANTI REALIZZATI

N°1	F/COM/B180/dal 19 al 32	Sup.=88385 mq	Dist.= 830 m
N°2	F/COM/B180/dal 11840 al 11842	Sup.=73481 mq	Dist.= 1412 m
N°3	F/COM/B180/9750-43719-41636-9748	Sup.=88190 mq	Dist.= 1525 m
N°4	F/COM/B180/dal 5933 al 5935	Sup.=46690 mq	Dist.=1670 m
N°5	F/CS/B18016	Sup.=81690 mq	Dist.=2105 m
N°6	F/COM/B180/15124	Sup.=34434 mq	Dist.= 2500 m
N°7	F/COM/B180/17009-41639-41640-41641	Sup.=62268 mq	Dist.= 2553 m
N°8	F/COM/B180/ dal 49206 al 49214	Sup.=304857 mq	Dist.= 3095 m
N°9	F/COM/B180/9188	Sup.=23105 mq	Dist.= 3305 m
N°10	F/COM/B180/4869	Sup.=35025 mq	Dist.= 3332 m
N°11	F/CS/B180/11493	Sup.=10094 mq	Dist.=3380 m
N°12	F/COM/B180/15-23-30-35-41-43-43549-43550-87429	Sup.=182387 mq	Dist.=3430 m
N°13	F/CS/F152/4	Sup.=129568 mq	Dist.= 4074 m
N°14	F/COM/B180/48595	Sup.=27410 mq	Dist.= 4193 m
N°15	F/CS/F152/48-49	Sup.=93008 mq	Dist.=4213 m
N°16	F/CS/F152/1-2-3	Sup.= 91732 mq	Dist.= 4275 m
N°17	F/CS/F152/dal 56 al 62	Sup.=191093 mq	Dist.= 4322 m
N°18	F/COM/B180/dal 57021 al 49238	Sup.=181527 mq	Dist.= 4360 m
N°19	F/COM/B180/2278-9191-9185-15120-40801-49716-49800-57018	Sup.=169454mq	Dist.=4415 m
N°20	F/COM/B180/49184	Sup.=21328 mq	Dist.= 4610 m

Superficie totale = 1893686 mq

IMPIANTI CON ITER DI AUTORIZZAZIONE UNICA CHIUSO POSITIVAMENTE

N°21	F/30-31-110	Sup.=1610165 mq	Dist.= 3770 m
N°22	F/dal 233 al 235bis	Sup.= 360265 mq	Dist.= 4477 m

Superficie totale = 1970430 mq

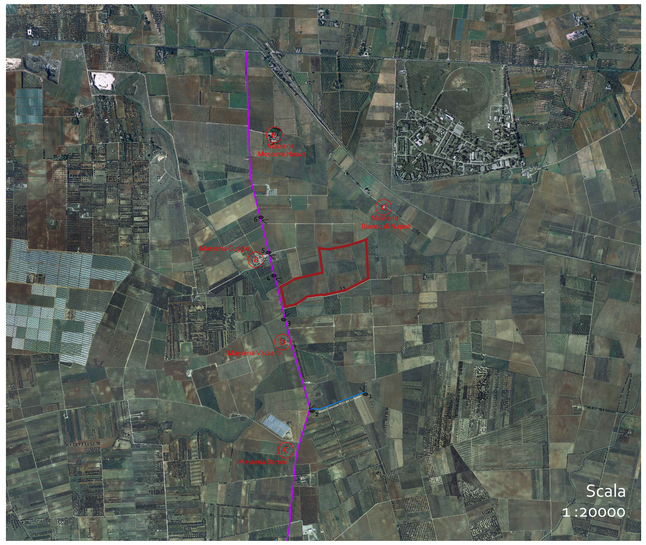

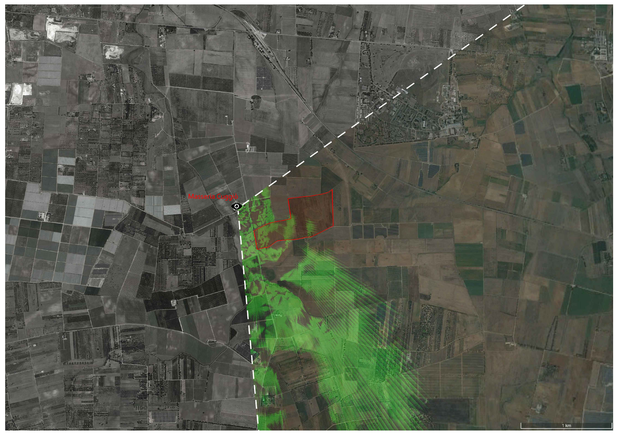

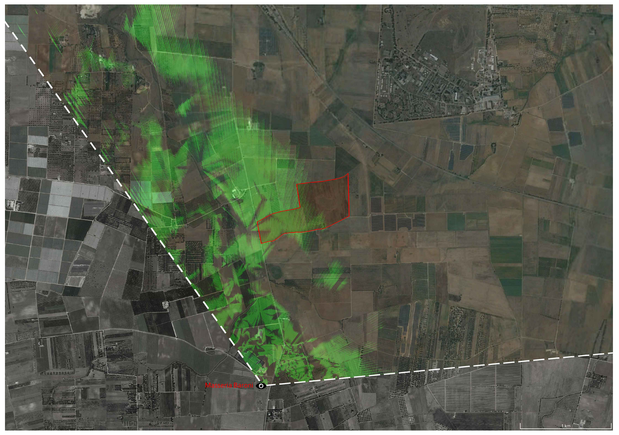

SCALA PLOTTER 1:25000	OPTIMA	FINE	MED	MEDIO	TECNICO	CHIARO	MASSIMO
	0.20	0.35	0.25	0.30	0.40	0.70	0.50