

COMUNE DI BRINDISI

(Provincia di Brindisi)

Realizzazione di un impianto agrovoltaico della potenza nominale in DC di 28,454 MW e potenza in AC di 33 MW denominato "Guarini" in agro di Brindisi in località C.da Vaccaro e delle relative opere di connessione alla Rete di Trasmissione dell'energia elettrica Nazionale (RTN) nell'ambito del procedimento P.U.A. ai sensi dell'art. 27 del D.Lgs. 152/2006 e s.m.i.

Codifica elaborato

P_12

Relazione compatibilità PTA

Proponente



guarini s.r.l.

Tel +39 02 454 408 20

guarini.srl@pec.it

GUARINI S.R.L.
Galleria Vintler, 17
I-39100 Bolzano
P.IVA 03033760210

Sviluppatore




GREENERGY IMPIANTI S.R.L.

Via Sacro Cuore snc - IT 74011 Castellaneta (TA)

Tel +39 0998441860 Fax +39 0998445168

info@greenergyimpianti.it www.greenergyimpianti.it



REVISIONI	N.	DATA	DESCRIZIONE	ELABORATO	VERIFICATO	APPROVATO
	00	23.07.2021	PRIMA EMISSIONE	ING. MICHELE CARRIERI	ING. GIUSEPPE MANCINI	GUARINI S.R.L.

TIPOLOGIA DELL'ELABORATO

RELAZIONE

FORMATO

A4

SCALA

FOGLIO

INDICE

1. PREMESSA	2
2. ANALISI DI COMPATIBILITA' AL P.T.A.	4
3. CONCLUSIONI	7

1. PREMESSA

Il presente documento costituisce la Relazione di compatibilità al piano di tutela delle acque (di seguito semplicemente *PTA*) relativo al progetto di un impianto agrovoltaiico, della potenza nominale in DC di 28,454 MW e potenza in AC di 33 MW denominato "Guarini" in Contrada Vaccaro nel Comune Brindisi e delle relative opere di connessione alla Rete di Trasmissione dell'energia elettrica Nazionale (RTN) necessarie per la cessione dell'energia prodotta

La cessione dell'energia prodotta dall'impianto agrovoltaiico alla Rete di Trasmissione dell'energia elettrica Nazionale (RTN) avverrà attraverso il collegamento dello stesso alla Stazione Elettrica Terna esistente denominata "Brindisi Pignicelle". Tale collegamento prevedrà la realizzazione di un cavidotto interrato in MT che dall'impianto agrovoltaiico arriverà su una nuova Stazione Elettrica di Trasformazione Utente 30/150kV collegata alla Stazione Elettrica esistente "Brindisi Pignicelle" mediante una nuova Stazione di Smistamento 150 kV. La nuova Stazione Elettrica di Trasformazione Utente 30/150 kV e la nuova Stazione di Smistamento 150 kV saranno ubicate in terreno limitrofo alla Stazione Elettrica "Brindisi Pignicelle" nella disponibilità del proponente.

La Società *Guarini S.r.l.* con sede legale alla Galleria Vintler, 17 – 39100 BOLZANO, intende realizzare l'impianto agrovoltaiico su di un terreno sito in zona agricola (zona E) esteso per circa mq 304.308, distinto in catasto al Foglio 65 p.lla 95 e al Foglio 66 p.lle 2, 9 e 10, ha affidato alla scrivente Società *Greenergy Impianti S.r.l.*, sita in Castellaneta (TA) alla via Sacro Cuore snc, l'incarico di redigere la seguente Relazione di Compatibilità al PTA quale documento tecnico a supporto del progetto.

Come si evince dal Certificato di Destinazione Urbanistica, rilasciato dal Comune di Brindisi in data 23.04.2019, l'area risulta avere le seguenti destinazioni urbanistiche:

- Foglio 65, p.lla 95 per il **PRG**: zona E agricola;
- Foglio 66, p.lla 2 per il **PRG**: zona E agricola;
- Foglio 66, p.lle 9-10: per il **PRG**: zona E agricola.

Dalla foto aerea (*Figura 1*) di seguito riportata si evince l'ubicazione dell'impianto.



Figura 1: Vista ortofoto dell'area oggetto dell'intervento.

Nel caso specifico, il luogo prescelto per l'intervento in esame, infatti, risulta essere da un lato economicamente sfruttabile in quanto area esclusivamente utilizzata per la trasformazione agricola, lontana dai centri abitati e urbanisticamente coerente con l'attività svolta, con conseguenti minori impatti a causa della ridotta visibilità rispetto ad impianti posizionati in aree diverse, dall'altro la zona risulta non essere interessata da vincoli ambientali insostenibili. La potenza dell'impianto agrovoltaico progettato è pari a 28.454 kWp; esso risulta composto nella sua interezza da 40.648 moduli fotovoltaici. L'impianto agrovoltaico sarà installato su opportune strutture di sostegno tipo tracker, appositamente progettate e infisse nel terreno in assenza di opere in cemento armato. Non si prevede la realizzazione di particolari volumetrie, fatte salve quelle associate ai poli tecnici, inverter e cabine del tipo outdoor, indispensabili per la realizzazione dell'impianto agrovoltaico. Al termine della sua vita utile, l'impianto dovrà essere dismesso e il soggetto esercente provvederà al ripristino dello stato dei luoghi, come disposto dall'art. 12 comma 4 del D. Lgs. n. 387 del 29 dicembre 2003.

L'intervento proposto:

- Consente la produzione di energia elettrica senza alcuna emissione di sostanze inquinanti;
- Utilizza fonti rinnovabili eco-compatibili;

- Consente il risparmio di combustibile fossile;
- Non produce nessun rifiuto o scarto di lavorazione;
- Non è fonte di inquinamento acustico;
- Non è fonte di inquinamento atmosferico;
- Utilizza viabilità di accesso già esistente;
- Comporta l'esecuzione di opere edili di dimensioni modeste che non determinano in alcun modo una significativa trasformazione del territorio, relativamente alle fondazioni superficiali, delle undici cabine inverter e della cabina di consegna.

Il presente progetto viene redatto in conformità alle disposizioni della normativa vigente, nazionale e della Regione Puglia, con particolare riferimento alle Delibere della Giunta Regionale n° 24/23 del 23/04/2008, n° 30/02 del 23/05/2008 e relativi allegati, e al D. Lgs.152/2006, e s.m.i. Inoltre, ai sensi di quanto stabilito dal D.M. 10/09/2010 "Linee guida per l'autorizzazione degli impianti alimentati da fonti rinnovabili" recepite dalla Regione Puglia, nella Delib. G.R. n. 3029 del 30/12/2010, la realizzazione in oggetto è soggetta ad **Autorizzazione Unica** e in tale procedimento confluisce anche la presente procedura di verifica. Alcuni contenuti, previsti nella normativa, come facenti parte del presente studio sono approfonditi in appositi elaborati ai quali si rimanderà nel proseguo della trattazione. In questo contesto la normativa prevede un livello di progettazione definitiva

2. ANALISI DI COMPATIBILITA' AL P.T.A.

Ai fini di una concreta applicazione delle misure previste dal Piano per il conseguimento degli obiettivi di qualità ambientale dei corpi idrici, sono state definite le linee guida per la redazione dei regolamenti di attuazione del Piano di Tutela delle Acque, che la Regione Puglia dovrà emanare a seguito dell'approvazione del Piano stesso.

Le linee guida riguardano quelle attualmente non già incluse in altri regolamenti regionali che hanno influenza sul PTA.

Tali regolamenti dovranno comunque essere aggiornati al fine di allineare gli stessi con gli obiettivi e le misure previste nel PTA. Tra questi rientra la disciplina delle acque meteoriche di dilavamento e di prima pioggia (come disposto dall'art. 113 del D.lgs. 152/06).

Il Piano partendo da approfondita e dettagliata analisi territoriale, dallo stato delle risorse idriche regionali e dalle problematiche connesse alla salvaguardia delle stesse, delinea gli indirizzi per lo sviluppo delle azioni

da intraprendere nel settore fognario depurativo nonché per l'attuazione delle altre iniziative ed interventi, finalizzati ad assicurare la migliore tutela igienico-sanitaria ed ambientale.

Sulla base dei primi dati di monitoraggio ottenuti per i corpi idrici superficiali e sotterranei, il PTA ha quindi, provveduto a classificare lo stato attuale di qualità ambientale dei corpi idrici e dello stato dei corpi idrici a specifica destinazione della Puglia, definendo in dettaglio, per ognuno di essi, gli obiettivi da raggiungere entro il 2015.

In particolare, il Piano ha perimetrato le "Zone di Protezione Speciale Idrogeologica (ZPSI) – Tav. A" (Figura 2) e le "Aree a vincolo d'uso degli acquiferi – Tav. B" (Figura 3), quali aree particolarmente sensibili.

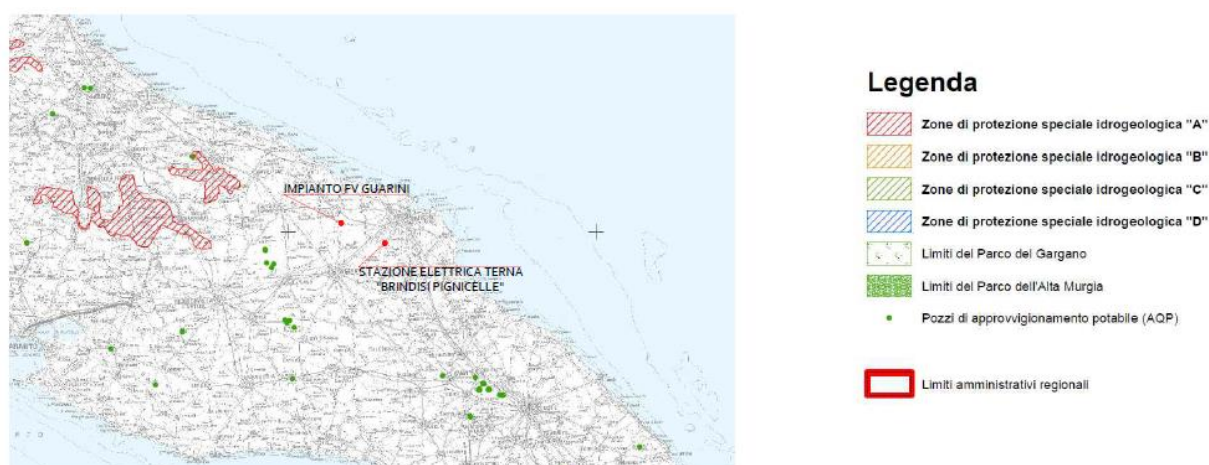



Figura 2: Stralcio Tavola A PTA Puglia – Zone di Protezione Speciale Idrogeologica



Figura 3: Stralcio Tavola B PTA Puglia – Aree di vincolo d'uso degli acquiferi

	RELAZIONE DI COMPATIBILITA' AL P.T.A.	6 di 7
---	---------------------------------------	--------

L'area oggetto di studio non ricade nelle Zone di Protezione Speciale Idrologica, tuttavia rappresenta una *Area a Vincolo d'uso degli Acquiferi*.

Per queste ultime aree inoltre sono state individuate le **"Aree di Tutela quali-quantitativa"** e le **"Aree di contaminazione salina"**, per le quali risultano essere disciplinati gli scarichi e gli emungimenti dalla falda.

Vigono in tal caso le seguenti prescrizioni:


- a) è sospeso il rilascio di nuove concessioni per il prelievo di acque dolci di falda da utilizzare a fini irrigui o industriali;
- b) è consentito il prelievo di acque marine di invasione continentale per usi produttivi, (itticoltura, miticoltura) per impianti di scambio termico o dissalazione a condizione che:
 - le opere di captazione siano realizzate in maniera tale da assicurare il perfetto isolamento del perforo nel tratto di acquifero interessato dalla circolazione di acque dolci e di transizione;
 - venga indicato preventivamente il recapito finale delle acque usate nel rispetto della normativa vigente;
- c) In sede di rinnovo della concessione, devono essere sottoposte a verifica le quote di attestazione dei pozzi al di sotto del livello mare, con l'avvertenza che le stesse non risultino superiori a 20 volte il valore del carico piezometrico in quota assoluta (riferita al l.m.m.).
- d) In sede di rilascio o di rinnovo della concessione, nel determinare la portata massima mungibile occorre considerare che la stessa non determini una depressione dinamica del carico piezometrico assoluto superiore al 30% del valore dello stesso carico e comunque tale che le acque estratte abbiano caratteristiche qualitative compatibili con le caratteristiche dei terreni e delle colture da irrigare.

La regolamentazione degli scarichi è finalizzata a:

- a) favorire il riutilizzo delle acque meteoriche di dilavamento a fini irrigui, domestici, industriali e per altri usi consentiti dalla legge previa valutazione delle caratteristiche chimico- fisiche e biologiche per gli usi previsti;
- b) evitare che gli scarichi e le immissioni di acque meteoriche, rechino pregiudizio al raggiungimento/mantenimento degli obiettivi di qualità ambientale dei corpi idrici ricettori e alla stabilità del suolo.

Come riportato nell'all. 2, al punto 3.7.1, al fine di garantire la tutela quali quantitativa dei corpi idrici, le acque di lavaggio delle aree esterne e di prima pioggia, devono essere opportunamente trattate.

Le operazioni di convogliamento, separazione, raccolta, trattamento e scarico delle acque di prima pioggia e di lavaggio sono soggette a regolamentazione qualora provengano da superfici in cui vi sia il rischio di

 Greenergy	RELAZIONE DI COMPATIBILITA' AL P.T.A.	7 di 7
--	---------------------------------------	--------

dilavamento di sostanze pericolose o di altre sostanze che possono pregiudicare il conseguimento/mantenimento degli obiettivi di qualità dei corpi recettori.

3. CONCLUSIONI

L'impianto agrovoltaico che s'intende realizzare è della tipologia "a terra" e non presenta aree pavimentate, pertanto non rientra tra i vincoli e/o prescrizioni previsti dal PTA e/o del R.R. 26/2013.