Coordinate Gauss Boaga

Inquadramento su P.A.I.

RISCHIO IDRAULICO Rev. 41 (Rischio alluvioni PAI)

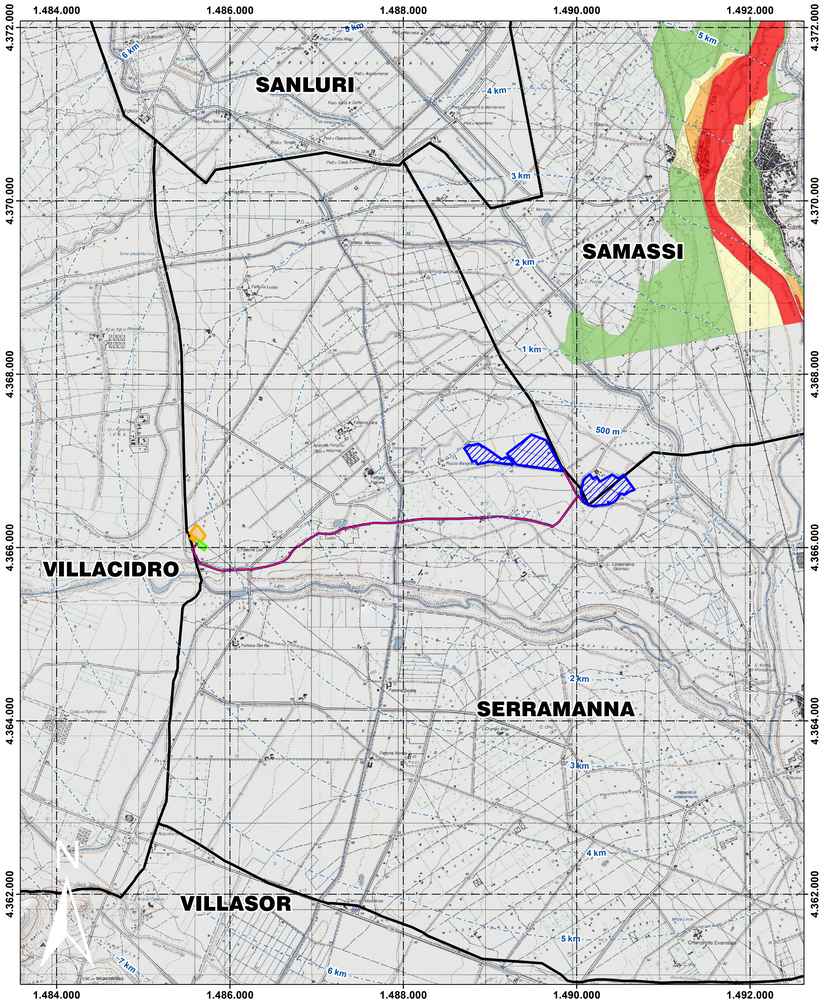

scala 1:25.000 1 cm = 250 m

Rischio Idraulico Rev 41

- Ri1
- Ri2
- Ri3
- Ri4

PERICOLO IDRAULICO Rev. 41 (Pericolo alluvioni PAI)

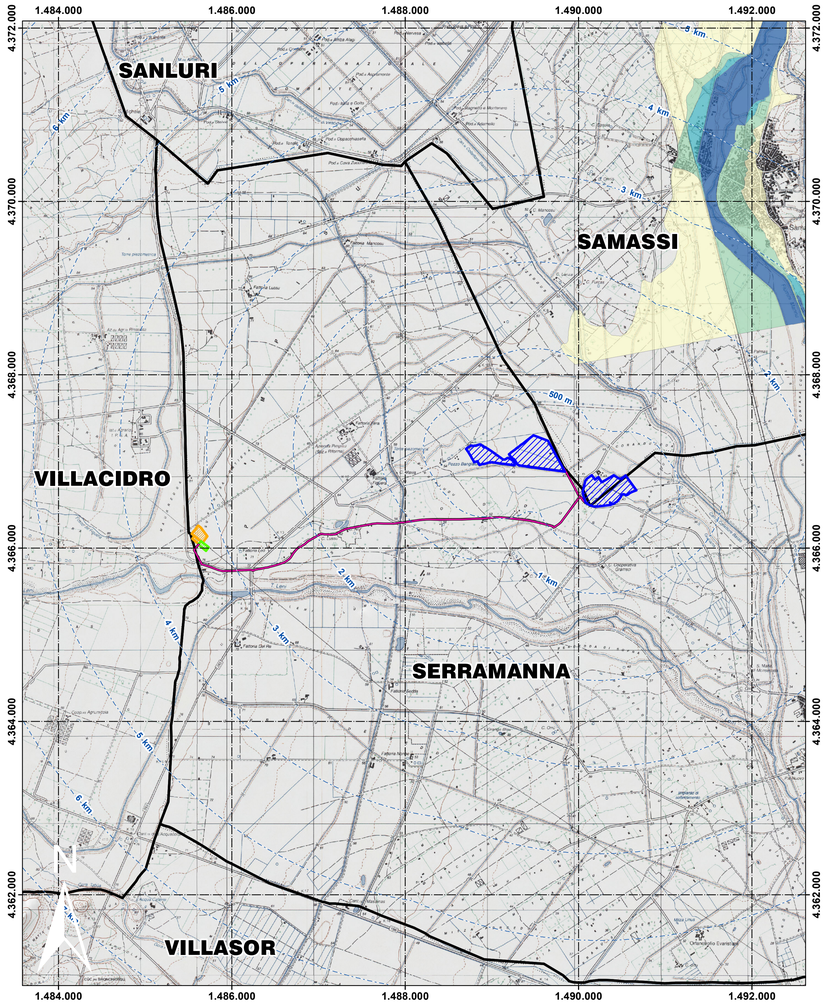

scala 1:25.000 1 cm = 250 m

Pericolo Idraulico Rev. 41 (Pericolo Alluvioni PAI)

- Hi1
- Hi2
- Hi3
- Hi4

Art. 8 Hi V09 (Pericolo alluvioni Art. 8)

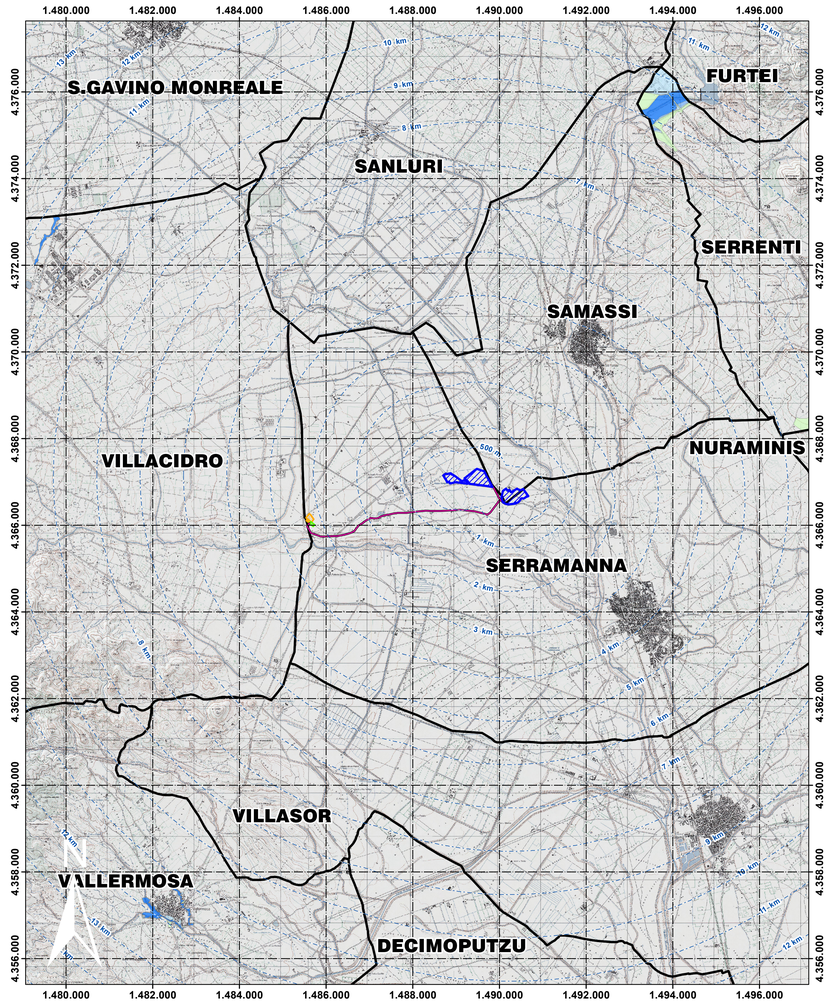

scala 1:50.000 1 cm = 500 m

Art. 8 Hi V.09 (Pericolo Alluvioni PAI Art.8)

- Hi1
- Hi2
- Hi3
- Hi4

Legenda

- Buffer distanze da area di progetto
- Area di progetto
- Connessione
- Area SE
- Area stazione Terna Serramanna
- Confini comunali

NAVIGATORE MAPPE PAI

IMPIANTO AGROVOLTAICO SERRAMANNA 1 — **COMUNE DI SERRAMANNA**

PROPONENTE

Tintoretto srl

TINTORETTO s.r.l.
via Vittori 20
48018 Faenza (RA)

VALUTAZIONE DI IMPATTO AMBIENTALE

OGGETTO:
Inquadramento su P.A.I.

CODICE ELABORATO
VIA
Tav08a

COORDINAMENTO

bm!

BRUNO MANCA | STUDIO TECNICO DI INGEGNERIA
CENTRO COMMERCIALE LOCALITÀ "PANTOREDDU", SN
STUDIO TECNICO 7° PIANO INTERNO 12 - 09019 SELLA
+39 347 7969984 | +39 070 9240807
P.IVA 02920080927
ISCR. ORDINE 8715
ATTESTATO ENAC N° I.ATM.0057B
INGBRUNOMANCA@GMAIL.COM
PEC: BRUNO.MANCA@PEC.IT
WWW.BRUNOMANCA.COM
WWW.LIPARISCZ.COM

GRUPPO DI LAVORO S.I.A.

Dott.ssa Geol. Cosima Azzoni
Dott. Ing. Fabio Massimo Calderaro
Dott. Giulio Casu
Dott. Agr. Vincenzo Sechi
Dott.ssa Ing. Silvia Esana
Dott. Ing. Giuseppe Fenosiporio
Dott. Ing Bruno Manca
Dott. Ing. Giuseppe Pili
Dott. Ing. Michele Pigliaru
Dott.ssa Ing. Alessandra Scalas
Dott. Nat. Fabio Schirru
Dott. Archeol. Matteo Teti

REDATTORE

Dott. Giulio Casu
Dott.ssa Ing. Silvia Esana
Dott. Ing. Bruno Manca

Firmato digitalmente da
Bruno Manca
CN = Bruno Manca
O = STUDIO TECNICO
C = IT
Data e ora della firma: 30/03/2022 17:19:32

REV	DATA	DESCRIZIONE REVISIONE	ELABORAZIONE	VERIFICA	APPROVAZIONE
00	febbraio 2022	Prima emissione	Bruno Manca	Paolo Fagnoni	

FORMATO: ISO A0 - 1189 x 841 — SCALA: varie

TINTORETTO SRL - TUTTI I DIRITTI SONO RISERVATI A NORMA DI LEGGE