Progetto per la realizzazione di un impianto per la produzione di energia elettrica da **fonte eolica**, ai sensi del Dlgs. n.387 del 2003, composto da n°10 aerogeneratori, per una potenza di 60 MW, sito nel comune di **Cellere(VT)**

REGIONE LAZIO

COMUNE DI CELLERE

COMUNE DI PIANSANO

COMUNE DI ARLENA DI CASTRO

COMUNE DI TUSCANIA

PROPONENTE

Cogein Energy S.r.l.
Via Diocleziano, 107 - 80125 Napoli
Tel. 081.19566613 - Fax. 081.7618640
www.newgreen.it
compinvestimenti@libero.it
cogeinenergy@pec.it

ELABORATO

TAV-VI4

CARTA DI INTERVISIBILTÀ CUMULATA ANALISI DEGLI INCREMENTI

SCALA **1:40000**
REVISIONE **0**
DATA **01/2022**

PROGETTAZIONE
Arch. Raimondo Cascone

REDATTO
Ing. Roberto Lasala
Ing. Maria Grazia Puocci

VERIFICATO
Ing. Federica Mallozzi

APPROVATO
Arch. Raimondo Cascone

RAIMONDO CASCONE 7322

INTERVISIBILTA' STATO DI FATTO: IMPIANTI ESISTENTI,AUTORIZZATI ED IN AUTORIZZAZIONE

Classi di visibilità: classificazione delle aree organizzate per numero di aerogeneratori visibili. Tali valori si riferiscono alla carta dell'intervisibilità dello stato di fatto - aerogeneratori esistenti ed autorizzati ed in autorizzazione , riportata nella Tavola TAV-VI3;

- **Nulla** : Aree da cui è visibile un numero di aerogeneratori esistenti autorizzati ed in autorizzazione compreso tra 50 e 75;
- **Bassa** : Aree da cui è visibile un numero di aerogeneratori esistenti autorizzati ed in autorizzazione compreso tra 25 e 50.
- **Media** : Aree da cui è visibile un numero di aerogeneratori esistenti, autorizzati ed in autorizzazione compreso tra 1 e 25.
- **Alta** : Aree da cui non è visibile alcun aerogeneratore esistente, autorizzato o in autorizzazione

Incidenza: incidenza delle varie classi rispetto all' area di studio

Firmato digitalmente da

Raimondo Cascone

CN = Cascone Raimondo
O = Ordine degli Architetti di Napoli
C = IT

Incrementi di visibilità con inserimento dell'impianto in progetto - "CLASSE NULLA"

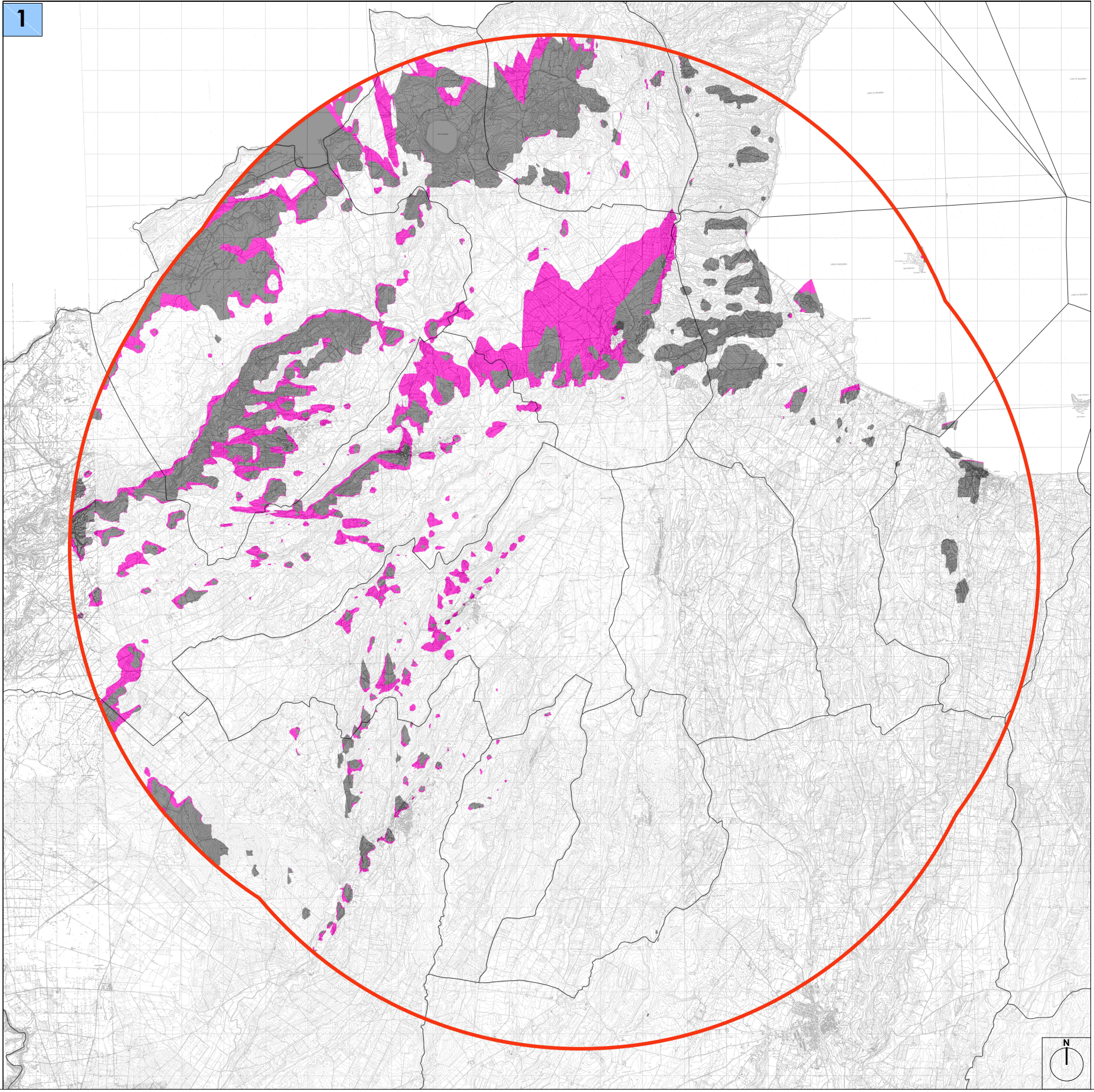

LEGENDA

1. *Dati di progetto*

Simbolo	Descrizione
▬	Limiti comunali

2. *Analisi variazione delle superfici di visibilità*

Simbolo	Descrizione
▭	Superficie intervisibilita cumulata dei soli impianti esistenti, autorizzati ed in autorizzazione - classe nulla
🟪	Superfici che subiscono un incremento per tale classe a causa dell'inserimento dell'impianto di progetto
▬	Area contermine di raggio pari a 10 km, cosi come previsto dal DM 2010 par. 3.1 punto b) e par.3.2 punto e)

Incrementi di visibilità con inserimento dell'impianto in progetto - "CLASSE BASSA"

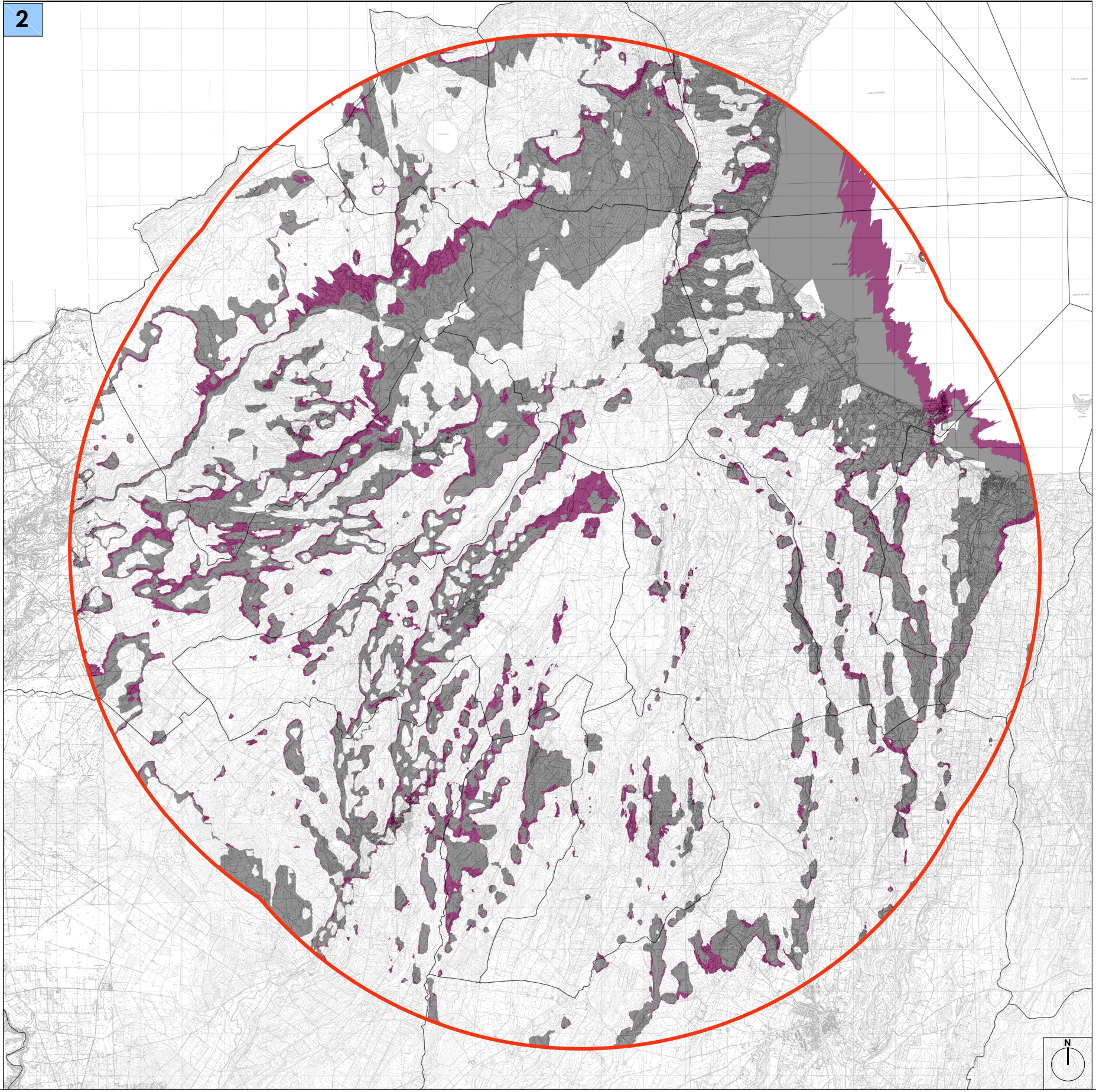

LEGENDA

1. *Dati di progetto*

Simbolo	***Descrizione***
—	Limiti comunali

2. *Analisi variazione delle superfici di visibilità*

Simbolo	***Descrizione***
▨	Superficie intervisibilita cumulata dei soli impianti esistenti, autorizzati ed in autorizzazione - classe bassa
🟪	Superfici che subiscono un incremento per tale classe a causa dell'inserimento dell'impianto di progetto
—	Area contermine di raggio pari a 10 km, cosi come previsto dal DM 2010 par. 3.1 punto b) e par.3.2 punto e)

Incrementi di visibilità con inserimento dell'impianto in progetto - "CLASSE MEDIA"

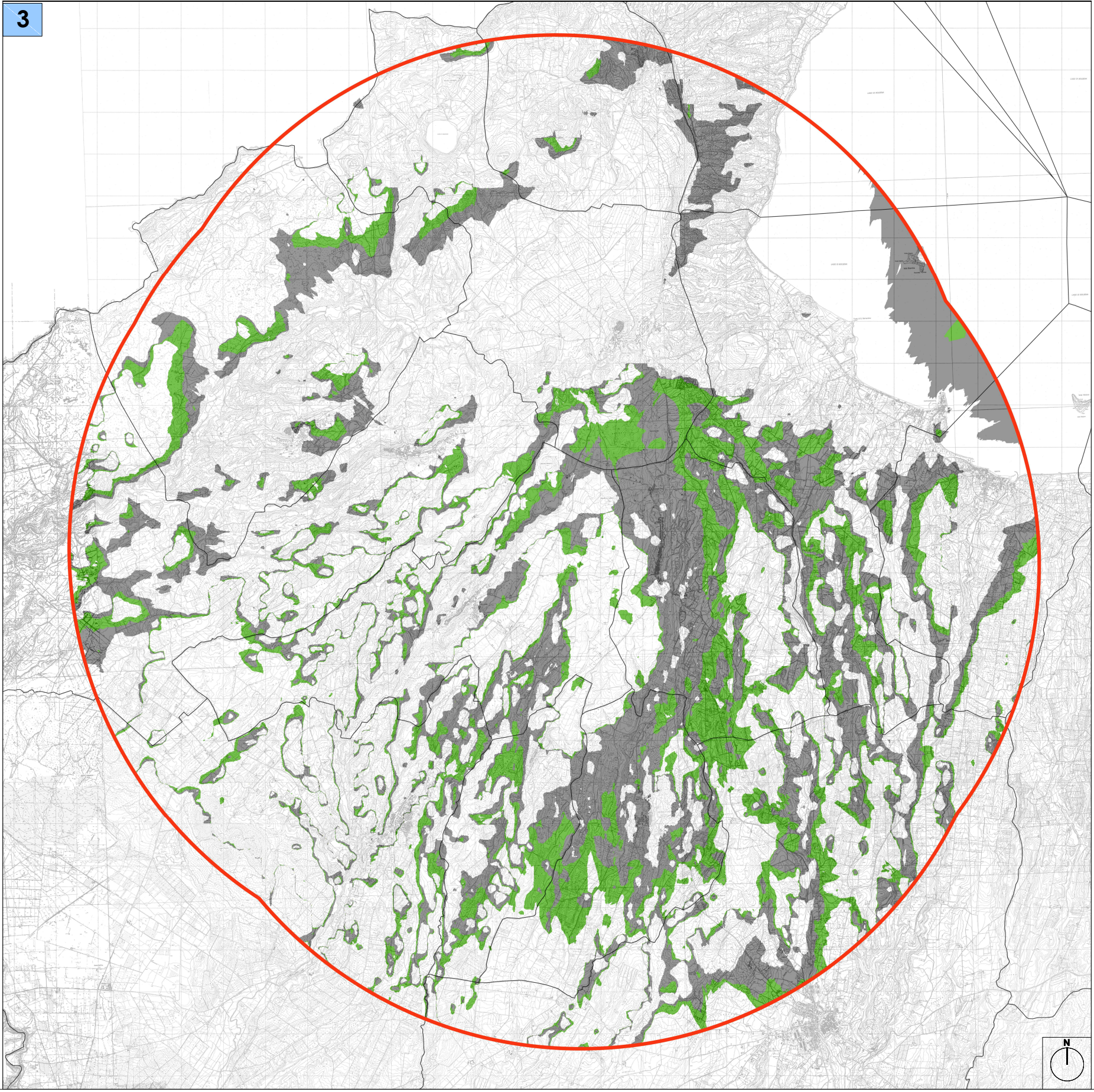

LEGENDA

1. *Dati di progetto*

Simbolo	*Descrizione*
—	Limiti comunali

2. *Analisi variazione delle superfici di visibilità*

Simbolo	*Descrizione*
▨	Superficie intervisibilita cumulata dei soli impianti esistenti, autorizzati ed in autorizzazione - classe media
🟩	Superfici che subiscono un incremento per tale classe a causa dell'inserimento dell'impianto di progetto
—	Area contermine di raggio pari a 10 km, cosi come previsto dal DM 2010 par. 3.1 punto b) e par.3.2 punto e)

Incrementi di visibilità con inserimento dell'impianto in progetto - "CLASSE ALTA"

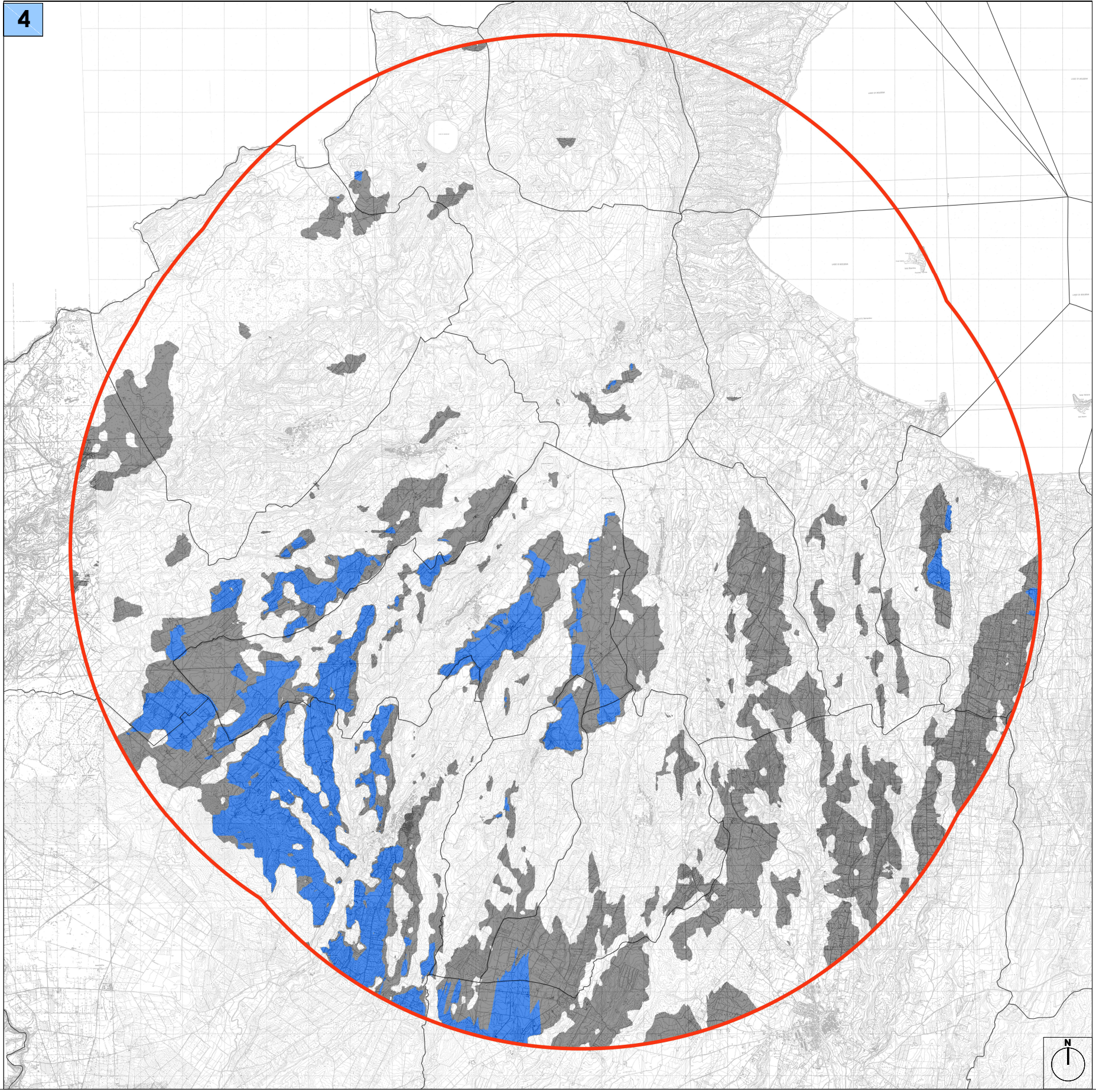

LEGENDA

1. *Dati di progetto*

Simbolo	*Descrizione*
—	Limiti comunali

2. *Analisi variazione delle superfici di visibilità*

Simbolo	*Descrizione*
▨	Superficie intervisibilità cumulata dei soli impianti esistenti, autorizzati ed in autorizzazione - classe alta
🟦	Superfici che subiscono un incremento per tale classe a causa dell'inserimento dell'impianto di progetto
—	Area contermine di raggio pari a 10 km, cosi come previsto dal DM 2010 par. 3.1 punto b) e par.3.2 punto e)