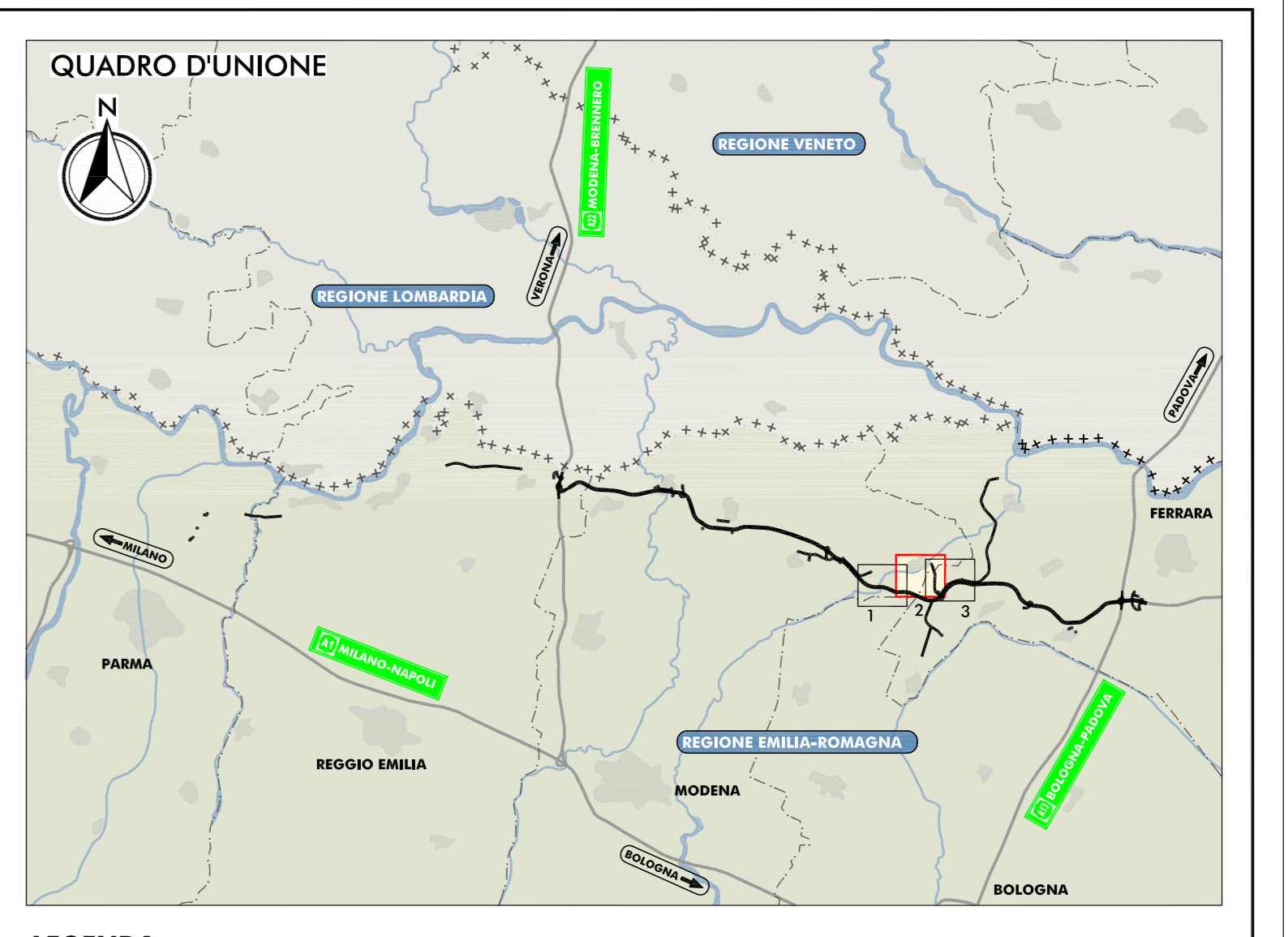
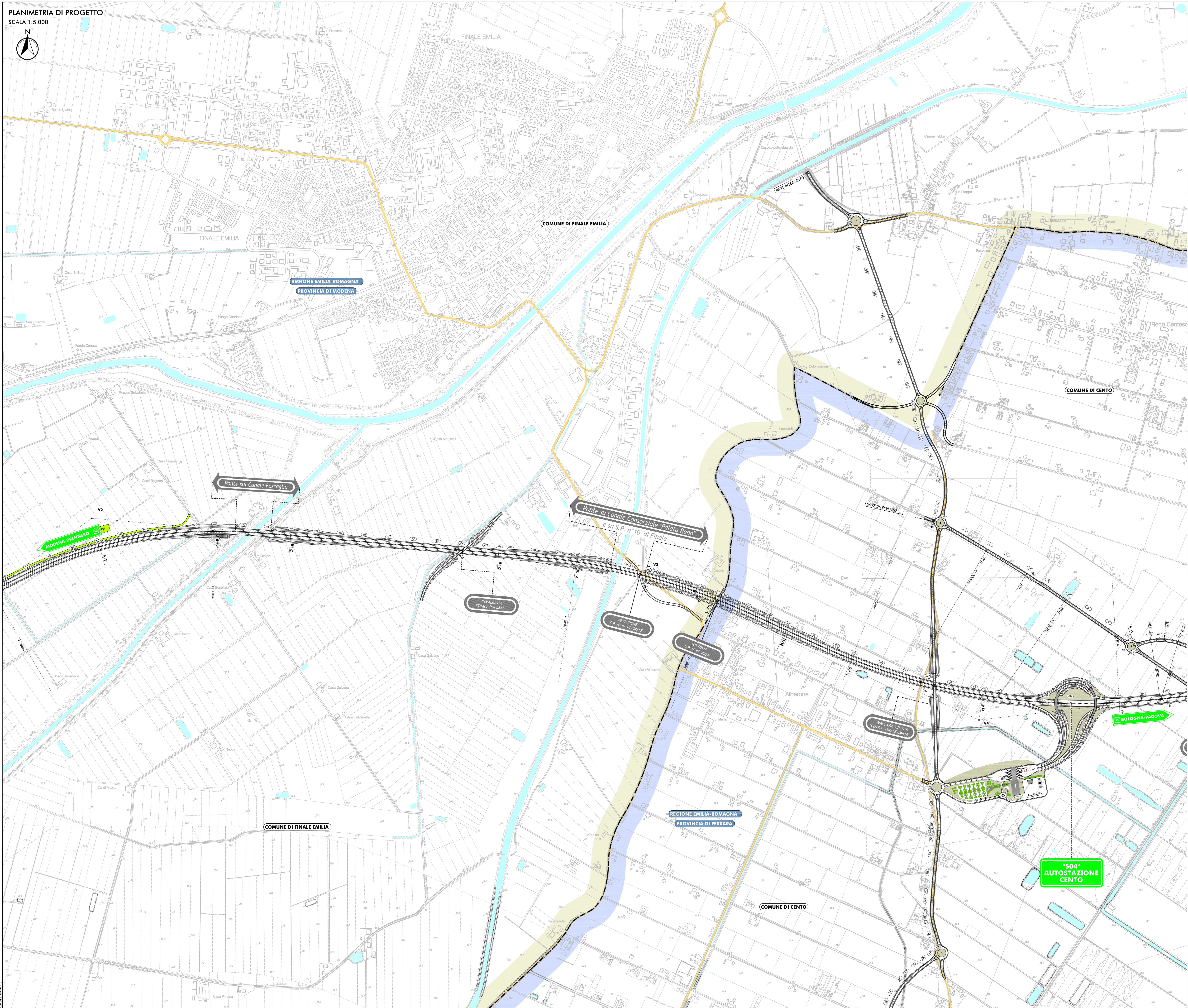
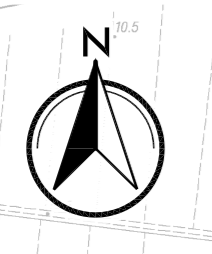


PLANIMETRIA DI PROGETTO
SCALA 1:5.000



- LEGENDA**
- TERRITORIO**
 - +++++ CONFINI REGIONALI
 - CONFINI PROVINCIALI
 - CONFINI COMUNALI
 - COMUNE DI FINALE EMILIA
 - COMUNE DI CENTO
 - CORSI D'ACQUA E PRESENZE IDROGRAFICHE PRINCIPALI
 - INFRASTRUTTURE DI PROGETTO**
 - TRACCIATO AUTOSTRADALE DI PROGETTO
 - INTERVENTI LOCALI DI COLLEGAMENTO VIARIO AL SISTEMA AUTOSTRADALE
 - VIABILITÀ DI ADDIZIONE AL SISTEMA AUTOSTRADALE
 - INFRASTRUTTURE ESISTENTI**
 - AUTOSTRADALE
 - FERROVIE
 - STRADE STATALI
 - STRADE PROVINCIALI

IL CONCESSIONARIO
ARC AUTOSTRADA REGIONALE CISPADANA

IL CONCESSIONARIO
ARC AUTOSTRADA REGIONALE CISPADANA

AUTOSTRADA REGIONALE CISPADANA
DAL CASELLO DI REGGIOLO-ROLO SULLA A22
AL CASELLO DI FERRARA SUD SULLA A13
CODICE C.U.P. E81B08000000009

PROGETTO DEFINITIVO

STUDIO DI IMPATTO AMBIENTALE
QUADRO DI RIFERIMENTO PROGETTUALE
ALLEGATO B - DESCRIZIONE DELLE ALTERNATIVE DI PROGETTO
PER LA DEFINIZIONE DEL TRACCIATO
ALLEGATO B7 - SOLUZIONI PLANIMETRICHE ALTERNATIVE DEL TRATTO AUTOSTRADALE SOCCIDENTE PRESSO L'ATTRAVERSAIMENTO
DEL FANARO ED IL SISTEMA SUI TERRENI DELLE PARTecipAZIONI, NEL COMUNE DI CENTO - ALTERNATIVA C/S
PLANIMETRIA GENERALE DI PROGETTO
FAY. 2/5

IL PROGETTISTA
Ing. Sergio Biondini
Aut. Min. 10/10/2007
C/O. 10/10/2007
C/O. 10/10/2007

RESPONSABILE INTEGRAZIONE PRESTAZIONI INGEGNERISTICHE
Ing. Emilio Sola
Albo Ing. Regione Emilia n° 945

IL CONCESSIONARIO
Autosole Regionale
Cispadana S.p.A.
Interventista
Giuseppe Petinari

G			
F			
E			
D			
C			
B			
A	17.04.2012	EMISSIONE	CANALI I BECCARELLI SALSU

IDENTIFICAZIONE ELABORATO
REG. DATA REGIONE
0101 PD 0 0101010101 0 1A PS 01 A
MAGGIO 2012
SCALA 1:5.000