

**Legenda**

● Aerogeneratore in progetto

Connesione

— cavo marino

— cavo terrestre

Zone di protezione ecologica del Mediterraneo nord-occidentale, del Mar Ligure e del Mar Tirreno (ZPE)

▨ ZPE

■ ZPE

Rete Natura 2000(SIC/ZSC e ZPS)

▨ SIC

▨ SIC/ZPS

▨ ZSC


▨ ZSC/ZPS


▨ ZPS

▨ SIC

▨ Important Bird Area (IBA)

■ Siti UNESCO






improving performance, improving life

# ELYMO S.r.l.

Via Durini, 9, 20122 Milano - Tel. +39.02.50043159

---


**PROGETTANTE**



03101  
Via Europa, 14  
Cosenza

Tel. +39.0984.35246  
PEC: newdevelopmentsr@pec.it


progettisti:



gruppo di lavoro:

Prof. Geol. Rocco Dominici  
dott. Geol. Giuseppe Cianfrone  
dott. Ing. Giuseppe Maradei  
dott.ssa Jasmine De Marco  
dott. Ing. Raffaele Crocile  
dott.ssa Ing. Valentina Bonfati  
dott.ssa Arch. Ga. Ghisella Pennisi  
dott.ssa Arch. Teresa Saffa  
dott.ssa Ing. Denise Di Casiri  
dott.ssa Geol. Martina Pelegrica

---



PROGETTO PRELIMINARE PER LA REALIZZAZIONE E L'ESERCIZIO DI UN PARCO EOLICO OFFSHORE FLOTTANTE DENOMINATO "ELYMO" UBICATO NELLO STRETTO DI SICILIA

---

<b>ELABORATO</b>	Titolo:	Tav. / Doc:
	<b>LOCALIZZAZIONE SITI RETE NATURA 2000, IBA, UNESCO</b>	G_0009
	Codice elaborato: PP_G_0009-Localizzazione_siti_Natura2000_IBA_UNESCO.pdf	Scala / Formato: 1:250.000 / A0

---

REV.	DATA	DESCRIZIONE	ELABORAZIONE	VERIFICA	APPROVAZIONE
00	05/2022	prima emissione	ND	ND	GRV