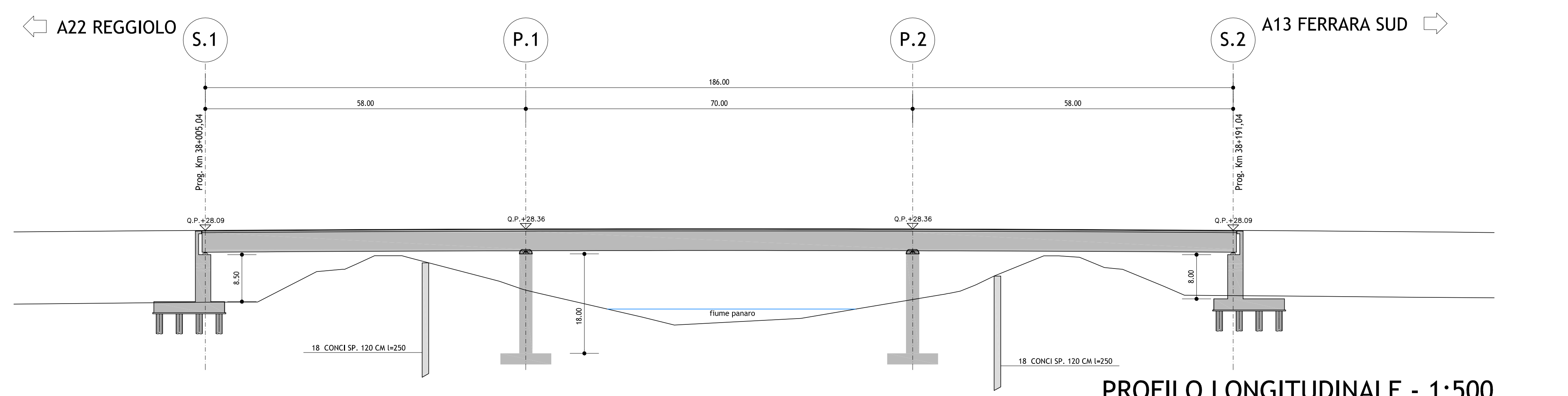


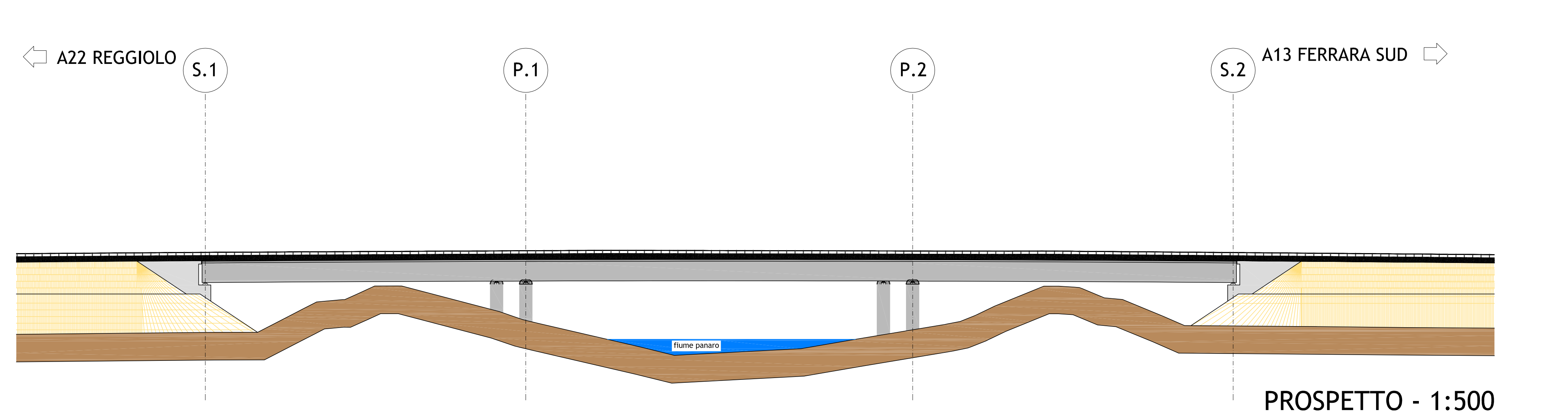
PLANIMETRIA GENERALE - 1:500



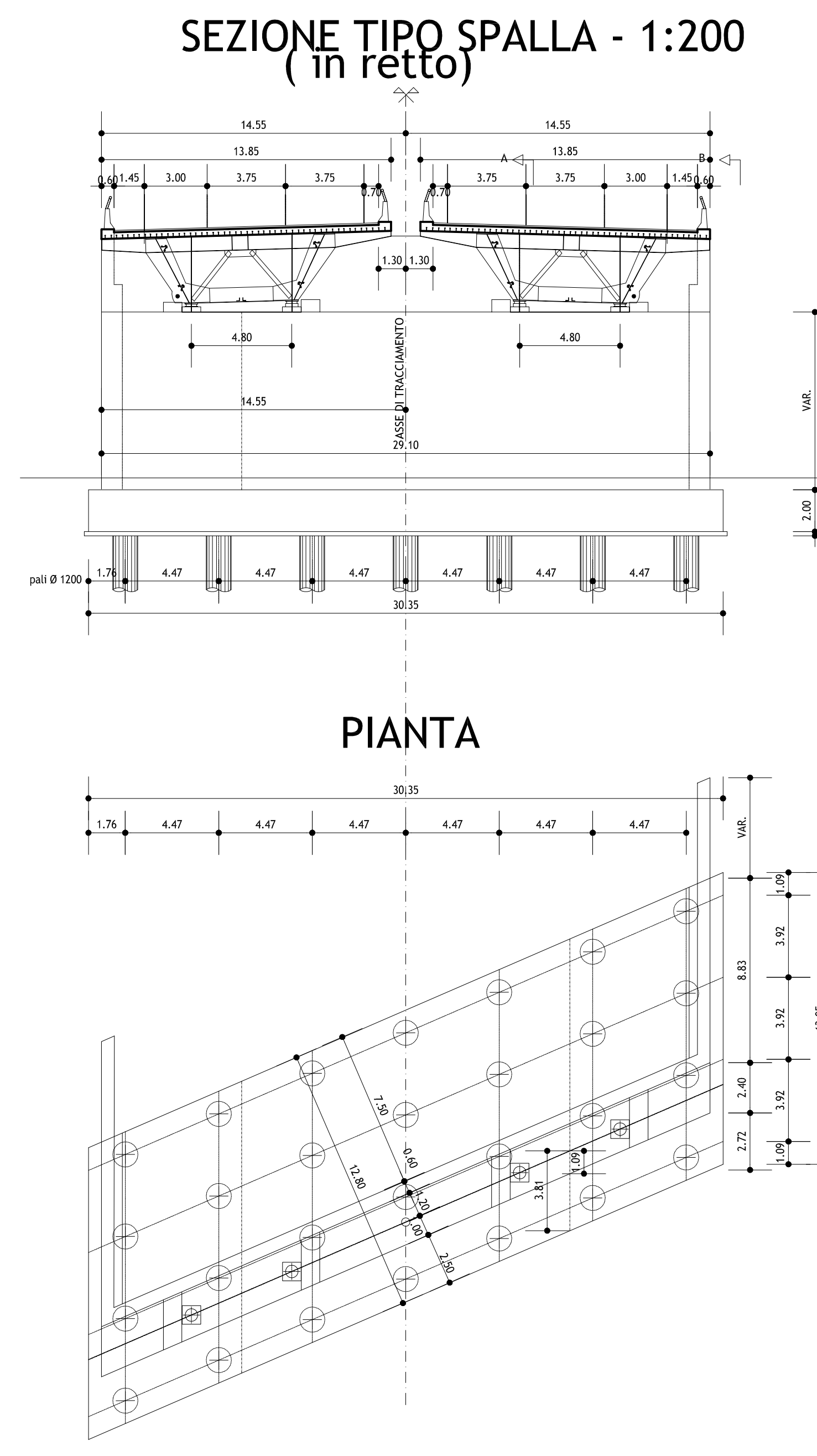
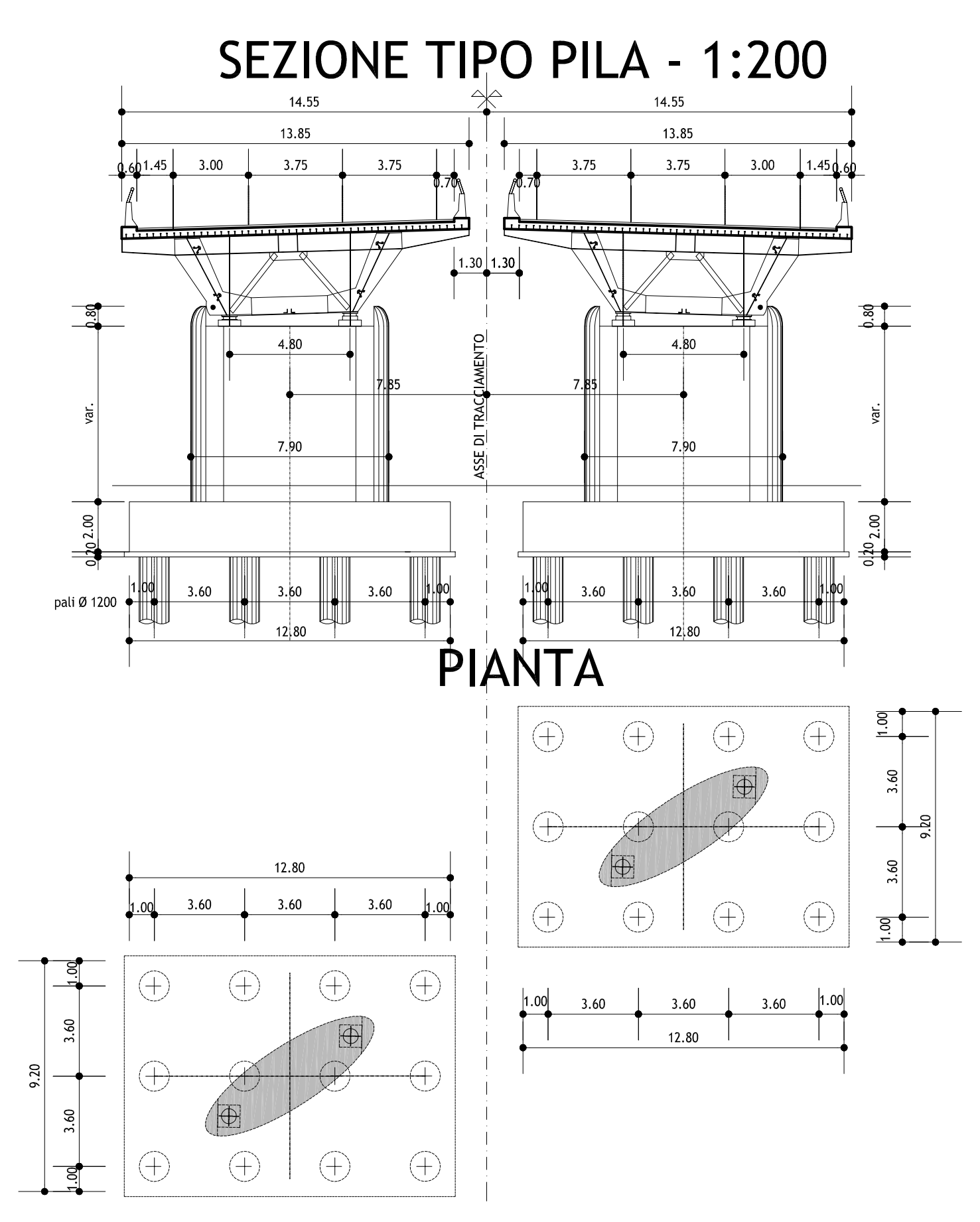
PIANTA DELLE FONDAZIONI - 1:500



PROFILO LONGITUDINALE - 1:500



PROSPETTO - 1:500



IL CONCESSIONARIO: **ARC** AUTOSTRADA REGIONALE CISPADANA

IL CONCEDENTE: **Regione Emilia-Romagna**

AUTOSTRADA REGIONALE CISPADANA DAL CASELLO DI REGGIOLO-ROLO SULLA A22 AL CASELLO DI FERRARA SUD SULLA A13
CODICE C.U.P. E8180800050009

PROGETTO DEFINITIVO

STUDIO DI IMPATTO AMBIENTALE
PER LA DEFINIZIONE DEL TRACCIATO
ALLEGATO B - DESCRIZIONE DELLE ALTERNATIVE DI PROGETTO
ALLEGATO B2 - SOLUZIONI PLANIMETRICHE ALTERNATIVE DEL TRACCIATO AUTOSTRADALE RICADENTE PRESSO L'ATTRAVERSAMENTO DEL PANARO ED IL SISTEMA DEI TERRENI DELLE PARTECIPANZE, NEL COMUNE DI CENTO - ALTERNATIVA C2B
PONTE SUL Fiume PANARO
PIANTE, PROSPETTI E SEZIONI

IL PROGETTISTA: **Beccarelli & Salati**
Ing. Sergio Beccarelli
Cod. Prof. 377
Ing. Francesco Salati
Cod. Prof. 751

RESPONSABILE INTEGRAZIONE PRESTAZIONI SPECIALISTICHE:
Ing. Emilio Salti
Albo Ing. Reggio Emilia n° 945

IL CONCESSIONARIO: **Autosole Regionale**
Ospione S.p.A.
e consociate
Gruppo Autosole

PROGETTISTA DALE OPERE STRADALI STRUTTURALI:
Ing. F. Beccarelli
Cod. Prof. 751

REV.	DATA	DESCRIZIONE	REDAZIONE	CONTROLLI
A	17.04.2012	EMISSIONE	BENEDETTI	BECCARELLI / SALATI

IDENTIFICAZIONE ELABORATO: **EMISSIONE**

VARIE