SEZIONE A - B
Scala distanze 1:1000
Esagerazione verticale: Scala altezze 1:200

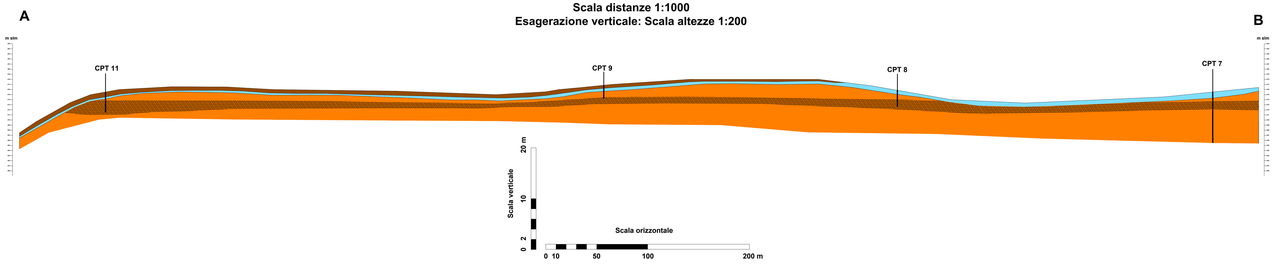

SEZIONE C - D
Scala distanze 1:1000
Esagerazione verticale: Scala altezze 1:200

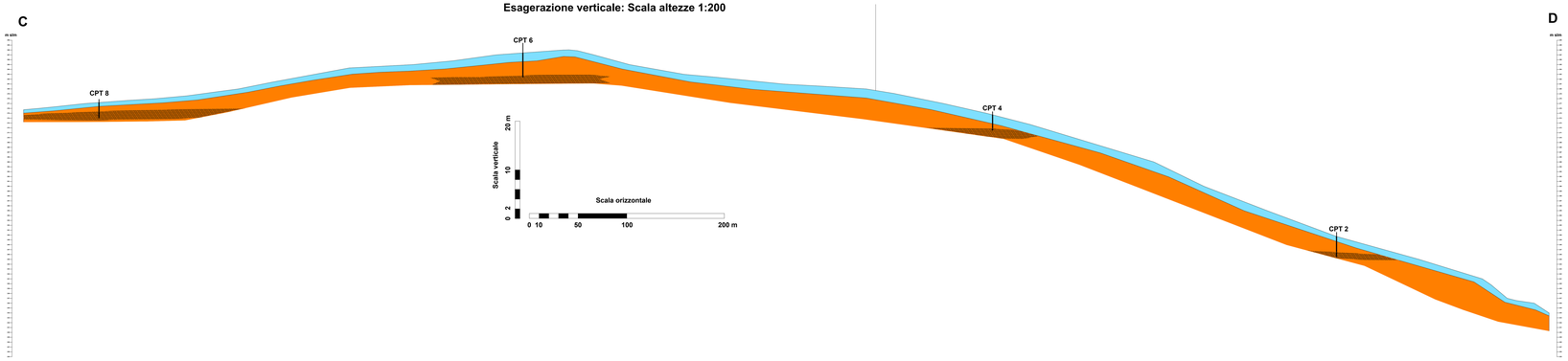

SEZIONE E - F
Scala distanze 1:1000
Esagerazione verticale: Scala altezze 1:200

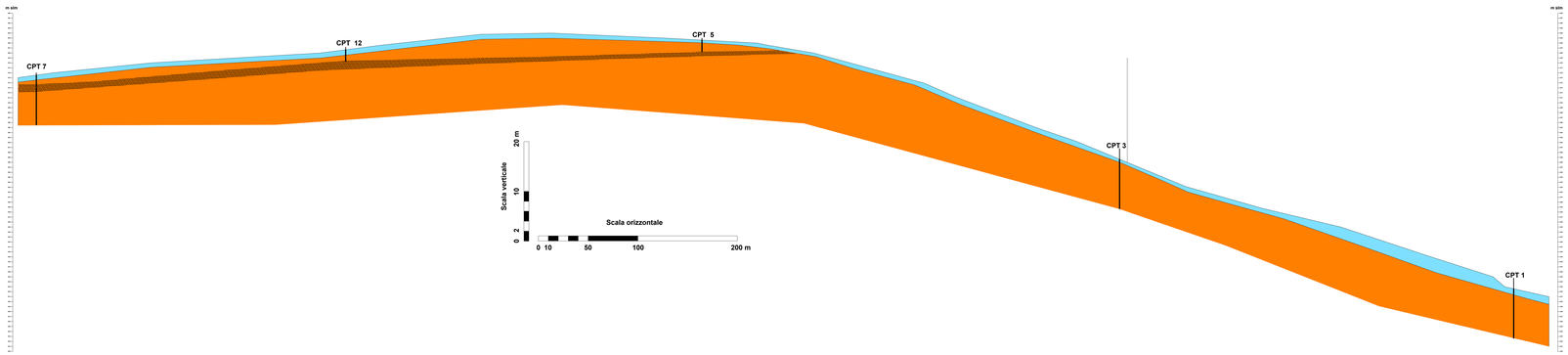

SEZIONE G - H
Scala distanze 1:1000
Esagerazione verticale: Scala altezze 1:200

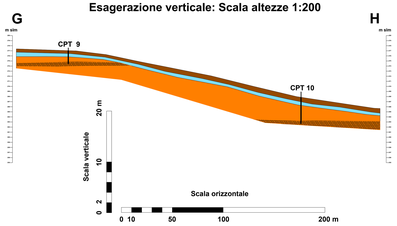

SEZIONE I - L
Scala distanze 1:1000
Esagerazione verticale: Scala altezze 1:200

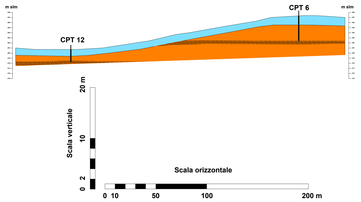

SEZIONE M - N
Scala distanze 1:1000
Esagerazione verticale: Scala altezze 1:200

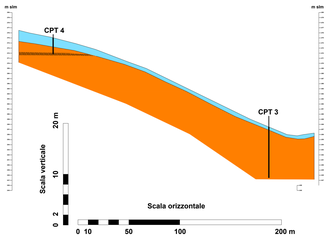

CARATTERISTICHE GEOTECNICHE

Strato 1A

qc (MPa)	fs (MPa)	Fr (%)	γ (t/mc)	Cu (kPa)	Mo (MPa)	Eu (MPa)	Ø' (°)	C' (kPa)
3,42	0,12	3,51	1,88	93,3	7,8	22,8	27	19,7
							Parametri di resistenza a lungo termine	

Strato 1B

qc (MPa)	fs (MPa)	Fr (%)	γ (t/mc)	Ø (°)	E25 (MPa)	Mo (MPa)
3,60	0,04	1,11	1,86	31	10,8	11,9

Strato 2

qc (MPa)	fs (MPa)	Fr (%)	γ (t/mc)	Ø (°)	E25 (MPa)	Mo (MPa)
9,94	0,21	2,11	1,98	34	26,0	26,3

LEGENDA

- Strato 1A - Copertura prevalentemente limoso-argillosa di moderata consistenza
- Strato 1B - Copertura prevalentemente sabbioso-limosa, poco addensata
- Strato 2 - Sabbia, sabbia limosa addensata, con intercalari sottili di limi sabbioso-argillosi
- Orizzonti arenacei e conglomeratico-arenacei cementati

REGIONE PUGLIA
REGIONE BASILICATA

Comuni di CERIGNOLA, ASCOLI SATRIANO E MELFI
Provincia di Foggia e Potenza
Regioni Puglia e Basilicata

PROGETTO DEFINITIVO
Codice pratica: ACCR_MQFVVF7

Nome progetto:
IMPIANTO FOTOVOLTAICO DI 33 MW IN AC
SITO IN CERIGNOLA

Titolo: Documento:
RELAZIONE GEOLOGICA
TAVOLA 09
SEZIONI GEOLOGICO-TECNICHE

Committente:
GHELLA S.p.A.
Via Ludovico Ariosto 26 00185 ROMA - ITALIA
TEL +39.06651 1500 - FAX +39.06 6541 4000

Soggetto proponente:
Virginia Energia S.r.l.
Via Ludovico Ariosto 26 00185 ROMA - ITALIA
TEL +39.06651 1500 - FAX +39.06 6541 4000

Progettista:
GL Associates S.r.l.
Via Ludovico Ariosto 26 00185 ROMA - ITALIA
TEL +39.06 64414000 - FAX +39.06 64414000
E-Mail: info@glassociates.it - www.glassociates.it

Il Codista: Il Codista:									
Ordine Tecnici:	ACCR_MQFVVF7_RELAZIONEGEOLOGICA.PDF								
N. Elaborato: Nome file elaborato:	Progetto	Cod. Elaborato							
	D	2021-001	GHAB	C	001	PLA	09		

Progettista incaricato:	Ing. Nicola Di Modugno Ing. Daniele L. Manicone Ing. Luca Di Modugno Ing. Stefania Arangio Arch. Christian Pinnarella Geol. Francesco Sabato Dott. Gianfranco D'Angelo	Incaricato Geologia: Dott. Geologo Francesco La Tegola Incaricato Ingegneria Idraulica: Ing. Giuseppe Mascolo	Data: SETTEMBRE 2021
Grafo in Progettazione:			Scala: 1:1000-1:200

No.	Data Emissione	Descrizione revisione	Progettista	Verifica	Approva
0	01-09-2021	PRIMA EMISSIONE	TECCARDI	R. LIMONE	MANNO

IL PRESENTE DISEGNO NON POTRA' ESSERE COPIATO, RIPRODOTTO O ALTRIMENTI PUBBLICATO IN TUTTO O IN PARTE SENZA IL CONSENSO SCRITTO DEL PROPRIETARIO. GLI ERRORI VANNO SEGNALATI ALLA DIREZIONE DELLA STESSA. I DISEGNI NON VANNO QUOTATI.