Localizzazione sito su base Ortofoto - Scala 1:25000

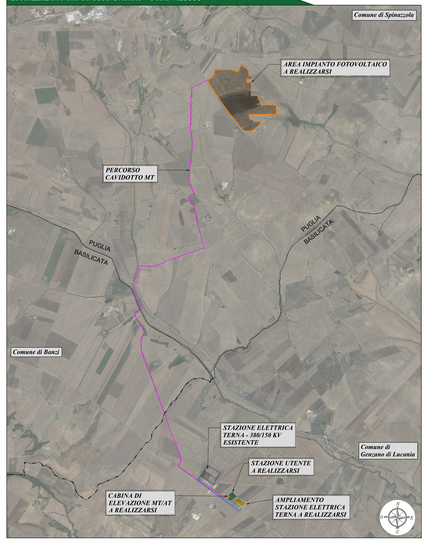

Carta IGM collegato a Grafo Stradale - Scala 1:25000

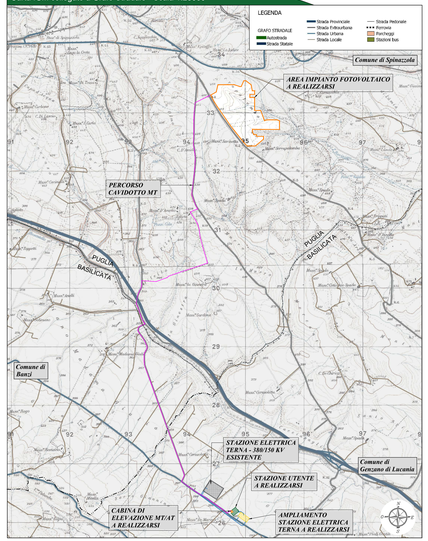

Strumento Urbanistico Approvato - P.R.G. Comune di Spinazzola - Banzi - Genzano di Lucania - Scala 1:25000

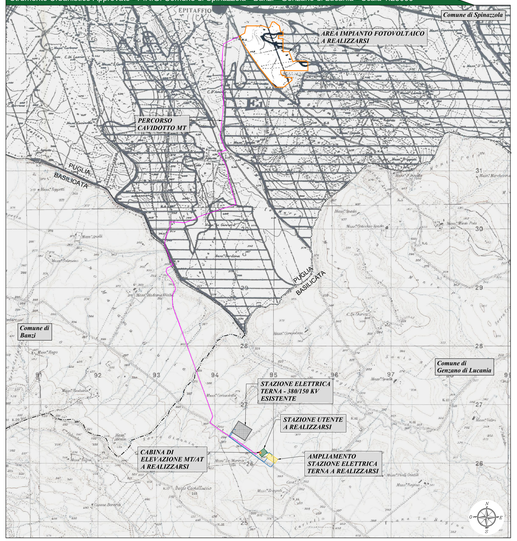

Localizzazione sito su Catastale - Scala 1:25000

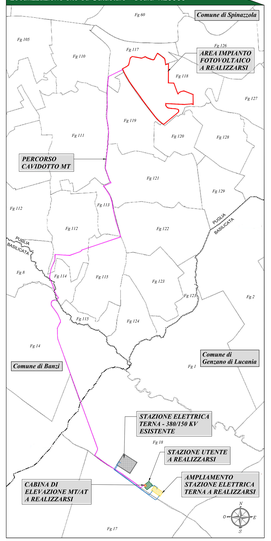

Inquadramento S.E. su base Catastale - Scala 1:5000

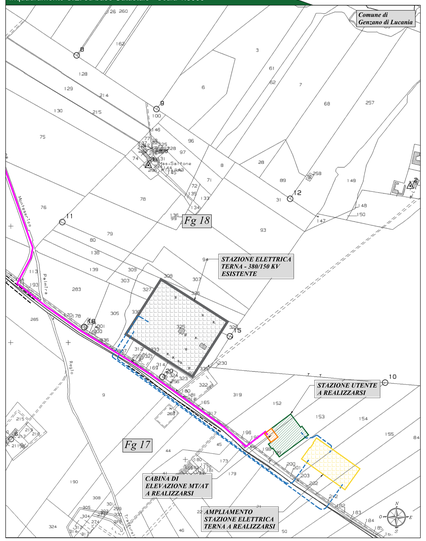

Legenda generale

- Area impianto fotovoltaico a realizzarsi
- Area contrattualizzata impianto fotovoltaico a realizzarsi
- Cavidotto di connessione impianto MT
- Cavidotto di connessione AT
- Stazione elettrica Terna esistente
- Ampliamento Stazione elettrica Terna a realizzarsi
- Stazione utente a realizzarsi
- Stazione di elevazione MT/AT a realizzarsi
- Limite Amministrativo Regionale
- Limiti Amministrativo Comunale
- Zone E1 - PRG di Spinazzola
- Vincolo idrogeologico - PRG di Spinazzola
- Zone E - PRG di Banzi - Genzano di Lucania

Provincia di Barletta-Andria-Trani: KeyPlan

Localizzazione sito su base Ortofoto - Scala 1:5000

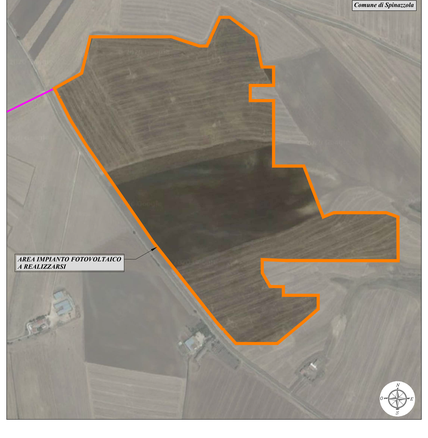

Carta Tecnica Regionale - Scala 1:5000

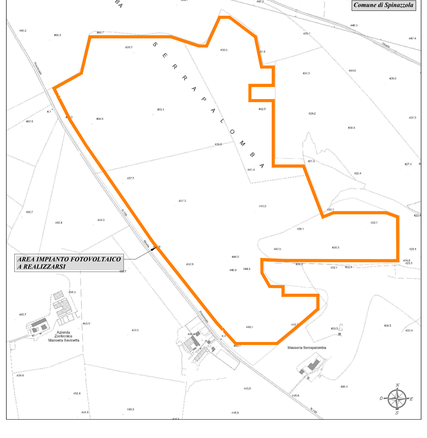

Stralcio catastale - Scala 1:5000

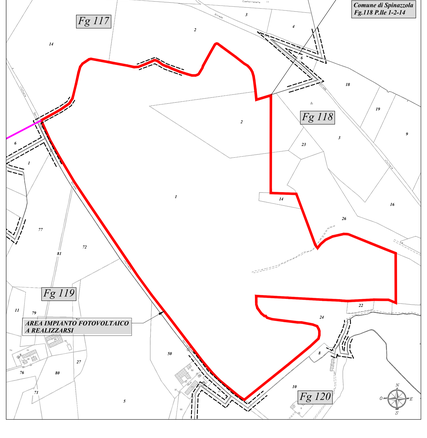

Inquadramento S.E. su base Ortofoto - Scala 1:5000

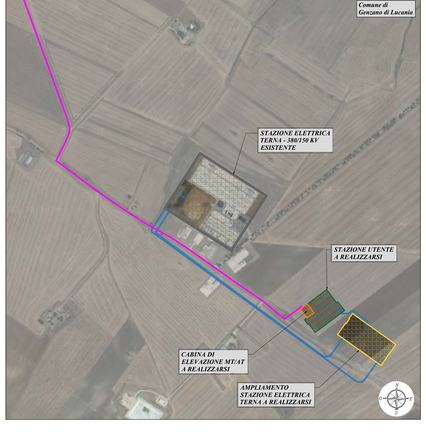

Inquadramento S.E. su base CTR - Scala 1:5000

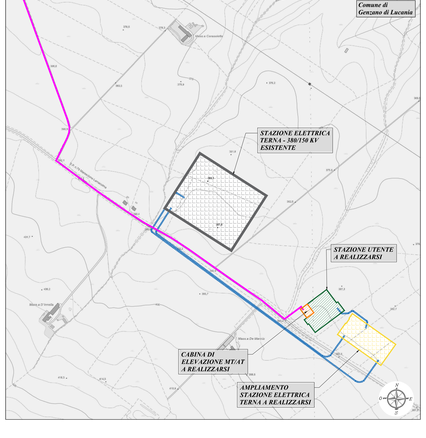

CITTA' DI SPINAZZOLA
prov. di Barletta-Andria-Trani
REGIONE PUGLIA

IMPIANTO AGROVOLTAICO "VENTURA"
della potenza in immissione 40,00 MW e 47,00 MW in DC
PROGETTO DEFINITIVO

COMMITTENTE:

SONNEDIX SANTA CATERINA s.r.l.
Via Vittorio de Sanctis, 19 - 33121 Trieste (TS)
P.IVA 01233150328
Tel: 02 49524333
email/pec: secaterina.pec@mailbox.it

PROGETTAZIONE:

TEKNE SOCIETÀ DI INGEGNERIA
TEKNE srl
Via Gallodoro Mancinelli, 11 - 70122 BARI
Tel +39 080 5371111 - 5230 - Fax +39 080 5230310
www.pugliaenergia.it e-mail: info@pugliaenergia.it

PROGETTISTA:
Dott. Ing. Renato Perfetti
(Direttore Tecnico)

LEGALE RAPPRESENTANTE:
dott. Renato Maria

PD
PROGETTO DEFINITIVO

INQUADRAMENTO TERRITORIALE E PIANIFICAZIONE COMUNALE

Tavola: AR01

Filename: TKA606_PD_AR01_Inquadramento territoriale e PC.dwg

Data / emissione	Redatto:	Verificato:	Approvato:	Scala:
Settembre 2021	TECHNICAL	EXPERTISE	EXPERTISE	1:5000 1:25000
0				
1				
2				
3				
4				

Protocollo Tekne:

TKA606