AREE NON IDONEE FER-PUGLIA - DGR2122 -Scala 1:20000

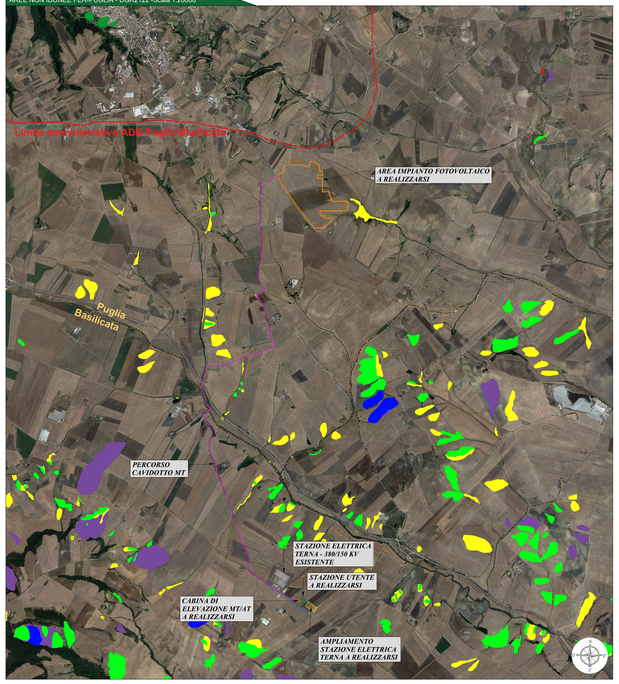

Legenda cartografia:

Limite Amministrativo Autorità di Bacino

AdB Basilicata

PAI Alluvioni

- Rischio inondazione Tr: 30
- Rischio inondazione Tr: 200
- Rischio inondazione Tr: 500

PAI Frane

- R4 - Rischio molto elevato
- R3 - Rischio elevato
- R2 - Rischio medio
- R1 - Rischio moderato
- ASV - Aree assoggettate a verifica
- P - Aree pericolose

AREE NON IDONEE FER-PUGLIA - DGR2122 -Scala 1:10000

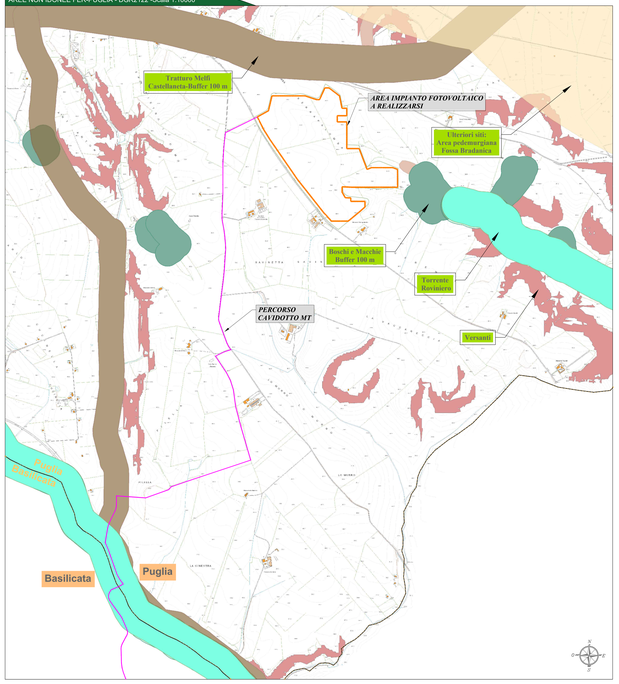

Legenda cartografia:

Aree Protette Nazionali-Regionali
- Riserva Statale
- Parco Nazionale
- Parco Naturale Regionale
- Riserva Naturale Regionale Orientata
- Area Naturale Marina Protetta
- Riserva Naturale Marina

Sistema di naturalità
- principale
- secondario

Connessioni
- fluviali-residuali
- corso d'acqua episodico

Aree tampone

Nuclei naturali isolati

Ulteriori siti
- Area Pedemurgiana - Fossa Bradanica
- Area frapposta tra SIC-ZPS-IBA nei territori di Latenza e Castellaneta
- Area ricadente nell'agro di Chiaviti

Segnalazioni Carta dei Beni con buffer di 100 m.
- Zone S.I.C. e Zone Z.P.S
- S.I.C.
- S.I.C. Posidonieto
- Z.P.S.
- Versanti
- Grotte con buffer di 100 m.
- Immobili e aree dichiarate di notevole interesse pubblico (art. 136 D.Lgs.42/04)
- Beni Culturali con 100 m. (parte II D.Lgs.42/04)

Siti UNESCO
- ALBEROBELLO
- ANDRIA
- MONTE SANT'ANGELO

Interazioni con P/P - I Paduli
- Zone Ramsar
- Lame e gravine
- Territori costieri fino a 300 m.
- Territori contermini ai laghi fino a 300 m.
- Fiumi Torrenti e corsi d'acqua fino a 150 m.
- Boschi con buffer di 100 m.
- Zone archeologiche con buffer di 100 m.
- Tratturi con buffer di 100 m.

Pericolosità geomorfologica
- Pericolosità idraulica
- Rischio
- Corsi visuali (4 Km)
- Zone Interne ai coni (4 Km)
- Zone I.B.A.
- Aie A.
- Aie B

AREE NON IDONEE FER -Aree sottoposte a tutela del paesaggio, del patrimonio storico, artistico e archeologico - BASILICATA - Scala 1:20000

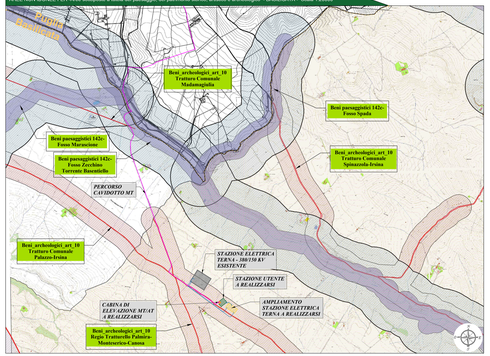

Legenda cartografia:

Aree sottoposte a tutela del paesaggio, del patrimonio storico, artistico e archeologico
- Siti inseriti nel patrimonio UNESCO - Buffer 8000mt
- Beni monumentali
- Beni monumentali - Buffer 1000m
- Beni di interesse archeologico
- Beni di interesse archeologico - Buffer 300m
- Aree di interesse archeologico - comparti
- Aree vincolate Ope Legis
- Laghi ed invasi artificiali - Buffer 1000mt
- Fiumi, torrenti e corsi d'acqua - Buffer 500mt
- Percorsi tratturali - Buffer 200mt
- Centri urbani - Buffer 5000mt
- Centri storici - Buffer 5000mt

AREE NON IDONEE FER - Aree comprese nel sistema ecologico funzionale territoriale - BASILICATA - Scala 1:20000

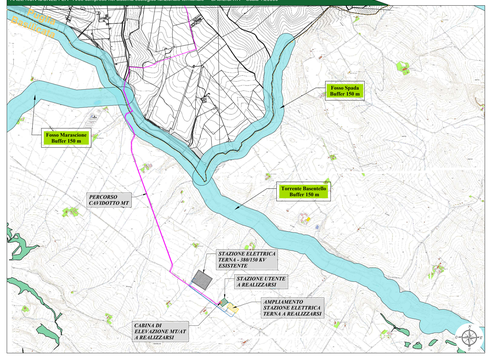

Legenda cartografia:

Aree comprese nel sistema ecologico funzionale territoriale
- Aree protette
- Aree protette - Buffer 1000mt
- Zone umide
- Geositi
- Rete Natura 2000 Zone di Protezione Speciale
- IBA
- Rete ecologica - corridoi fluviali
- Rete ecologica - corridoi montani e collinari
- Alberi monumentali
- Alberi monumentali - Buffer 500mt
- Rete Natura 2000 Zone di Protezione Speciale - Buffer 1000mt
- Rete Natura 2000 Zone Speciali di Conservazione
- Rete Natura 2000 Zone Speciali di Conservazione - Buffer 1000mt
- Rete Natura 2000 Habitat
- Rete Natura 2000 Habitat - Buffer 1000mt

AREE NON IDONEE FER - Aree agricole - BASILICATA - Scala 1:20000

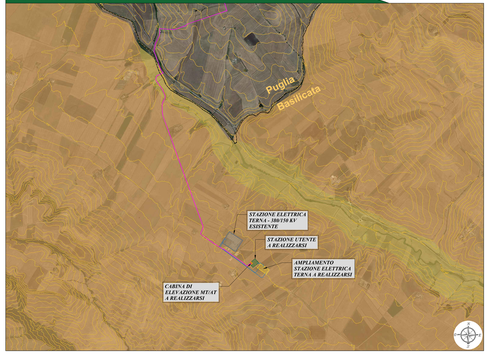

Legenda cartografia:

Legenda Aree agricole: Territori ad elevata capacità d'uso
- Classe I
- Classe II
- Classe III
- Classe IV
- Classe V
- Classe VI
- Classe VII

Vigneti DOC

AREE NON IDONEE FER - Aree in dissesto idraulico ed idrogeologico - Particolare SE TERNA BASILICATA - Scala 1:20000

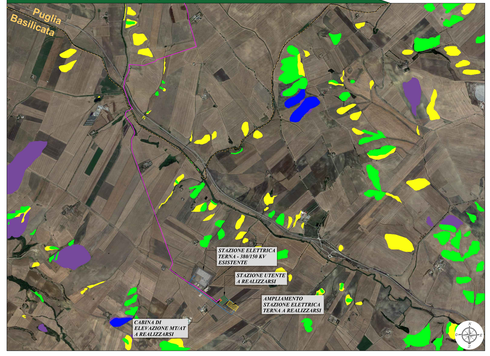

Legenda cartografia:

Limite Amministrativo Autorità di Bacino

AdB Basilicata

PAI Alluvioni
- Rischio inondazione Tr: 30
- Rischio inondazione Tr: 200
- Rischio inondazione Tr: 500

PAI Frane
- R4 - Rischio molto elevato
- R3 - Rischio elevato
- R2 - Rischio medio
- R1 - Rischio moderato
- ASV - Aree assoggettate a verifica
- P - Aree pericolose

Legenda generale

- Area impianto fotovoltaico a realizzare
- Cavidotto di connessione MT
- Cavidotto di connessione AT
- Stazione elettrica Terna esistente
- Ampliamento SE Terna a realizzare
- Stazione utente a realizzare
- Stazione di elevazione MT/AT a realizzare
- Confine Regionale Puglia-Basilicata

Provincia di Barletta-Andria-Trani: KeyPlan

AREE OGGETTO DI INTERVENTO
Comuni BITONTO, MOLFETTA, TRANI, BARLETTA, ANDRIA, SPINAZZOLA, MINERVINO MURGE, CANOSA DI PUGLIA, CERIGNOLA, ORTANOVA, MARSICO NUOVO, SAN SOSSIO BARONIA, VALLATA, CAMPOMAGGIORE, ACERENZA, PALAZZO SAN GERVASIO, TRICARICO, GARAGUSO, GRAVINA IN PUGLIA, ALTAMURA, MATERA, POGGIORSINO, ACQUAVIVA DELLE FONTI, GIOIA DEL COLLE, CASTELLANETA, MASSAFRA, CRISPIANO, MARTINA FRANCA, CAPRIGLIA IRPINA, TORRE ANNUNZIATA, POMPEI, BOSCOREALE, BOSCOTRECASE, TRECASE, CERCOLA, PORTICI, ERCOLANO, SAN GIORGIO A CRETAMARE, SAN GIUSEPPE VESUVIANO, MARIGLIANO, SOMMA VESUVIANA, MASSA LUBRENSE, SANT'AGNELLO, SORRENTO, VICO EQUENSE, CASTELLAMMARE DI STABIA, PIANO DI SORRENTO, MELITO DI NAPOLI, CAPRI, ANACAPRI, FORIO, LACCO AMENO, BARANO D'ISCHIA, SERRARA FONTANA, ISCHITELLA, CASAMICCIOLA TERME, FOLLONICA, LACONA, BARACCA, FORENTINO, SERINO, CAPOSELE, CAMPOSANTO, CAMPOLONGO, CAMPOLONGO SUPERIORE, CAMPOLONGO INFERIORE, CAMPOLONGO MEDIO, CAMPOLONGO ALTO, CAMPOLONGO BASSO, CAMPOLONGO PIANO, CAMPOLONGO COLLINA, CAMPOLONGO MONTE, CAMPOLONGO VALLE, CAMPOLONGO PIANURA, CAMPOLONGO COLLINA SUPERIORE, CAMPOLONGO COLLINA INFERIORE, CAMPOLONGO COLLINA MEDIO, CAMPOLONGO COLLINA ALTO, CAMPOLONGO COLLINA BASSO, CAMPOLONGO COLLINA PIANO, CAMPOLONGO COLLINA COLLINA, CAMPOLONGO COLLINA MONTE, CAMPOLONGO COLLINA VALLE, CAMPOLONGO COLLINA PIANURA, CAMPOLONGO COLLINA COLLINA SUPERIORE, CAMPOLONGO COLLINA COLLINA INFERIORE, CAMPOLONGO COLLINA COLLINA MEDIO, CAMPOLONGO COLLINA COLLINA ALTO, CAMPOLONGO COLLINA COLLINA BASSO, CAMPOLONGO COLLINA COLLINA PIANO, CAMPOLONGO COLLINA COLLINA COLLINA, CAMPOLONGO COLLINA COLLINA MONTE, CAMPOLONGO COLLINA COLLINA VALLE, CAMPOLONGO COLLINA COLLINA PIANURA, CAMPOLONGO COLLINA COLLINA COLLINA SUPERIORE, CAMPOLONGO COLLINA COLLINA COLLINA INFERIORE, CAMPOLONGO COLLINA COLLINA COLLINA MEDIO, CAMPOLONGO COLLINA COLLINA COLLINA ALTO, CAMPOLONGO COLLINA COLLINA COLLINA BASSO, CAMPOLONGO COLLINA COLLINA COLLINA PIANO, CAMPOLONGO COLLINA COLLINA COLLINA COLLINA, CAMPOLONGO COLLINA COLLINA COLLINA MONTE, CAMPOLONGO COLLINA COLLINA COLLINA VALLE, CAMPOLONGO COLLINA COLLINA COLLINA PIANURA, CAMPOLONGO COLLINA COLLINA COLLINA COLLINA SUPERIORE, CAMPOLONGO COLLINA COLLINA COLLINA COLLINA INFERIORE, CAMPOLONGO COLLINA COLLINA COLLINA COLLINA MEDIO, CAMPOLONGO COLLINA COLLINA COLLINA COLLINA ALTO, CAMPOLONGO COLLINA COLLINA COLLINA COLLINA BASSO, CAMPOLONGO COLLINA COLLINA COLLINA COLLINA PIANO, CAMPOLONGO COLLINA COLLINA COLLINA COLLINA COLLINA, CAMPOLONGO COLLINA COLLINA COLLINA COLLINA MONTE, CAMPOLONGO COLLINA COLLINA COLLINA COLLINA VALLE, CAMPOLONGO COLLINA COLLINA COLLINA COLLINA PIANURA, CAMPOLONGO COLLINA COLLINA COLLINA COLLINA COLLINA SUPERIORE, CAMPOLONGO COLLINA COLLINA COLLINA COLLINA COLLINA INFERIORE, CAMPOLONGO COLLINA COLLINA COLLINA COLLINA COLLINA MEDIO, CAMPOLONGO COLLINA COLLINA COLLINA COLLINA COLLINA ALTO, CAMPOLONGO COLLINA COLLINA COLLINA COLLINA COLLINA BASSO, CAMPOLONGO COLLINA COLLINA COLLINA COLLINA COLLINA PIANO, CAMPOLONGO COLLINA COLLINA COLLINA COLLINA COLLINA COLLINA, CAMPOLONGO COLLINA COLLINA COLLINA COLLINA COLLINA MONTE, CAMPOLONGO COLLINA COLLINA COLLINA COLLINA COLLINA VALLE, CAMPOLONGO COLLINA COLLINA COLLINA COLLINA COLLINA PIANURA, CAMPOLONGO COLLINA COLLINA COLLINA COLLINA COLLINA COLLINA SUPERIORE, CAMPOLONGO COLLINA COLLINA COLLINA COLLINA COLLINA COLLINA INFERIORE, CAMPOLONGO COLLINA COLLINA COLLINA COLLINA COLLINA COLLINA MEDIO, CAMPOLONGO COLLINA COLLINA COLLINA COLLINA COLLINA COLLINA ALTO, CAMPOLONGO COLLINA COLLINA COLLINA COLLINA COLLINA COLLINA BASSO, CAMPOLONGO COLLINA COLLINA COLLINA COLLINA COLLINA COLLINA PIANO, CAMPOLONGO COLLINA COLLINA COLLINA COLLINA COLLINA COLLINA COLLINA, CAMPOLONGO COLLINA COLLINA COLLINA COLLINA COLLINA COLLINA MONTE, CAMPOLONGO COLLINA COLLINA COLLINA COLLINA COLLINA COLLINA VALLE, CAMPOLONGO COLLINA COLLINA COLLINA COLLINA COLLINA COLLINA PIANURA, CAMPOLONGO COLLINA COLLINA COLLINA COLLINA COLLINA COLLINA COLLINA SUPERIORE, CAMPOLONGO COLLINA COLLINA COLLINA COLLINA COLLINA COLLINA COLLINA INFERIORE, CAMPOLONGO COLLINA COLLINA COLLINA COLLINA COLLINA COLLINA COLLINA MEDIO, CAMPOLONGO COLLINA COLLINA COLLINA COLLINA COLLINA COLLINA COLLINA ALTO, CAMPOLONGO COLLINA COLLINA COLLINA COLLINA COLLINA COLLINA COLLINA BASSO, CAMPOLONGO COLLINA COLLINA COLLINA COLLINA COLLINA COLLINA COLLINA PIANO, CAMPOLONGO COLLINA COLLINA COLLINA COLLINA COLLINA COLLINA COLLINA COLLINA, CAMPOLONGO COLLINA COLLINA COLLINA COLLINA COLLINA COLLINA COLLINA MONTE, CAMPOLONGO COLLINA COLLINA COLLINA COLLINA COLLINA COLLINA COLLINA VALLE, CAMPOLONGO COLLINA COLLINA COLLINA COLLINA COLLINA COLLINA COLLINA PIANURA, CAMPOLONGO COLLINA COLLINA COLLINA COLLINA COLLINA COLLINA COLLINA COLLINA SUPERIORE, CAMPOLONGO COLLINA COLLINA COLLINA COLLINA COLLINA COLLINA COLLINA COLLINA INFERIORE, CAMPOLONGO COLLINA COLLINA COLLINA COLLINA COLLINA COLLINA COLLINA COLLINA MEDIO, CAMPOLONGO COLLINA COLLINA COLLINA COLLINA COLLINA COLLINA COLLINA COLLINA ALTO, CAMPOLONGO COLLINA COLLINA COLLINA COLLINA COLLINA COLLINA COLLINA COLLINA BASSO, CAMPOLONGO COLLINA COLLINA COLLINA COLLINA COLLINA COLLINA COLLINA COLLINA PIANO, CAMPOLONGO COLLINA COLLINA COLLINA COLLINA COLLINA COLLINA COLLINA COLLINA COLLINA, CAMPOLONGO COLLINA COLLINA COLLINA COLLINA COLLINA COLLINA COLLINA COLLINA MONTE, CAMPOLONGO COLLINA COLLINA COLLINA COLLINA COLLINA COLLINA COLLINA COLLINA VALLE, CAMPOLONGO COLLINA COLLINA COLLINA COLLINA COLLINA COLLINA COLLINA COLLINA PIANURA, CAMPOLONGO COLLINA COLLINA COLLINA COLLINA COLLINA COLLINA COLLINA COLLINA COLLINA SUPERIORE, CAMPOLONGO COLLINA COLLINA COLLINA COLLINA COLLINA COLLINA COLLINA COLLINA COLLINA INFERIORE, CAMPOLONGO COLLINA COLLINA COLLINA COLLINA COLLINA COLLINA COLLINA COLLINA COLLINA MEDIO, CAMPOLONGO COLLINA COLLINA COLLINA COLLINA COLLINA COLLINA COLLINA COLLINA COLLINA ALTO, CAMPOLONGO COLLINA COLLINA COLLINA COLLINA COLLINA COLLINA COLLINA COLLINA COLLINA BASSO, CAMPOLONGO COLLINA COLLINA COLLINA COLLINA COLLINA COLLINA COLLINA COLLINA COLLINA PIANO, CAMPOLONGO COLLINA COLLINA COLLINA COLLINA COLLINA COLLINA COLLINA COLLINA COLLINA COLLINA, CAMPOLONGO COLLINA COLLINA COLLINA COLLINA COLLINA COLLINA COLLINA COLLINA COLLINA MONTE, CAMPOLONGO COLLINA COLLINA COLLINA COLLINA COLLINA COLLINA COLLINA COLLINA COLLINA VALLE, CAMPOLONGO COLLINA