SEZIONE G-G' - Strada Provinciale Sp57

STATO DI FATTO

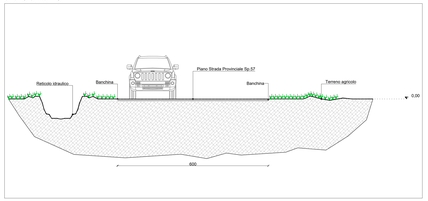

STATO DI PROGETTO

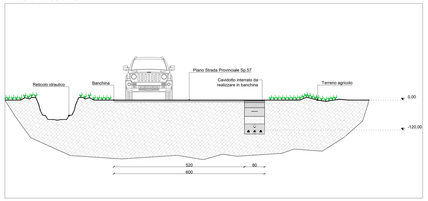

SEZIONE H-H' - Strada Provinciale Sp116

STATO DI FATTO

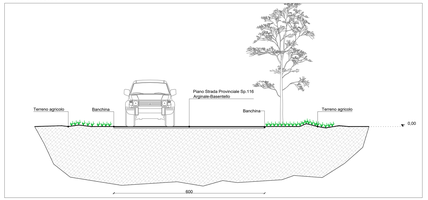

STATO DI PROGETTO

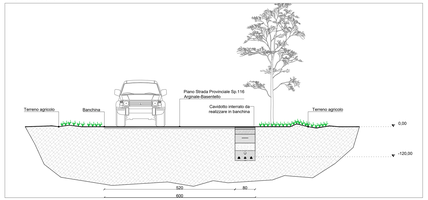

SEZIONE I-I' - Strada Provinciale Sp79

STATO DI FATTO

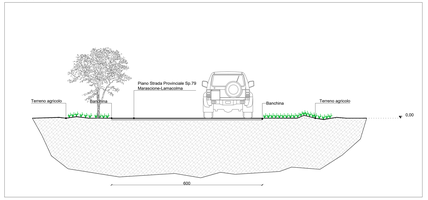

STATO DI PROGETTO

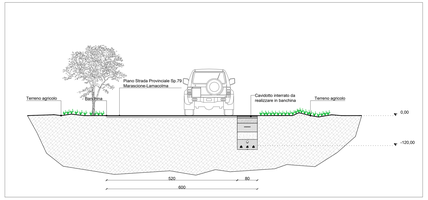

SEZIONE L-L' - Percorso su terreno agricolo

STATO DI FATTO

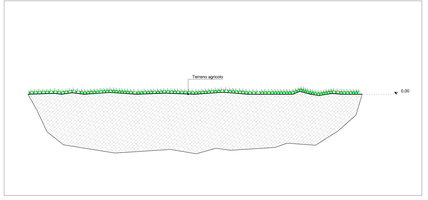

STATO DI PROGETTO

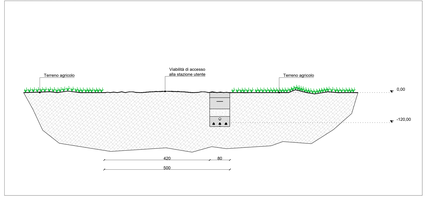

Particolare sezione tipo posa cavidotto - Scala 1:10

SEZIONE SU TERRENO AGRICOLO

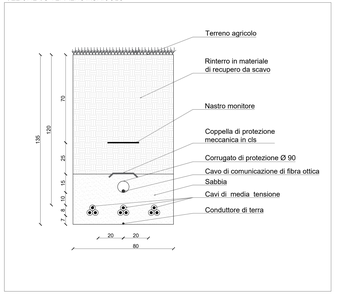

SEZIONE SU VIABILITA' ESISTENTE NON ASFALTATA

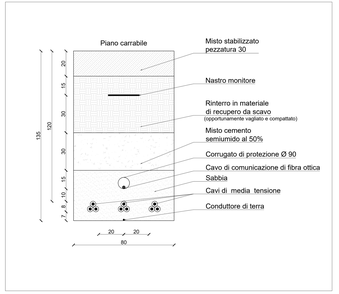

SEZIONE SU VIABILITA' ESISTENTE ASFALTATA

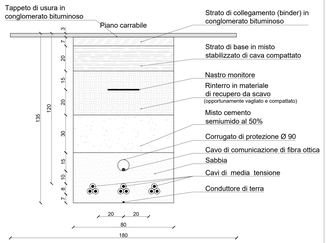

Inquadramento su base CTR - Scala 1:5.000

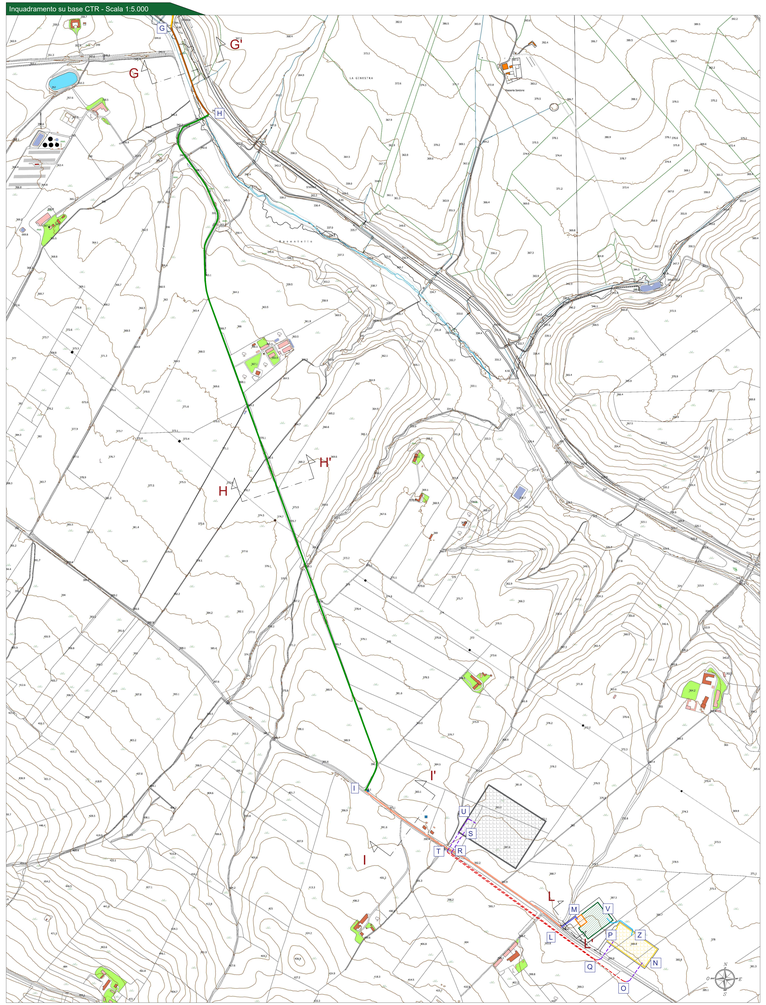

ANALISI DEL PERCORSO CAVIDOTTO MT

Tratto		Tipologia	Denominazione	L (m)
	0-A	Percorso su terreno agricolo	-	25
	A-B	Attraversamento Strada Provinciale	Sp.58 (ex Sp.195)	10
	B-C	Percorso su terreni di proprietà privata	-	265
	C-D	Strada Provinciale	Sp.59 (ex Sp.199)	1850
	D-E	Strada Vicinale	Vicinale dei Mulini	1070
	E-F	Percorso su terreni di proprietà privata	-	1185
	F-G	Strada Provinciale	Sp.56 (ex Sp.197) Spinazzola Palazzo San Gervaso	410
	G-H	Strada Provinciale	Sp.57 (ex Sp.196)	385
	H-I	Strada Provinciale	Sp.116 Arginale-Basentello	2950
	I-L	Strada Provinciale	Sp.79 Marascione-Lamacolma	955
	L-M	Percorso lungo la viabilità di accesso alle stazioni elettriche	-	85
			Totale percorso cavidotto	9190

ANALISI DEL PERCORSO CAVIDOTTO AT

Tratto		Tipologia	Denominazione	L (m)
	N-O	Attraversamento Strada Provinciale	Strada Provinciale SP.79 Marascione-Lamacolma	105
	P-Q	Attraversamento Strada Provinciale	Strada Provinciale SP.79 Marascione-Lamacolma	100
	R-S	Attraversamento Strada Provinciale	Strada Provinciale SP.79 Marascione-Lamacolma	100
	T-U	Attraversamento Strada Provinciale	Strada Provinciale SP.79 Marascione-Lamacolma	190
	O-T	Percorso entro terreno agricolo di proprietà privata	-	885
	Q-R	Percorso entro terreno agricolo di proprietà privata	-	725
	V-Z	Percorso entro terreno agricolo di proprietà privata	-	150
			Totale percorso cavidotto	2255

Inquadramento generale - KeyPlan

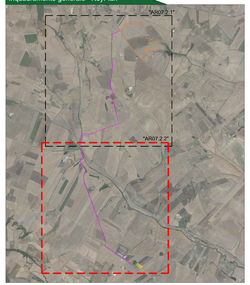

Legenda generale

- Recinzione area impianto fotovoltaicoo a realizzarsi
- Area contrattualizzata impianto
- Cavidotto di connessione MT
- Cavidotto di connessione AT
- Stazione elettrica Terna esistente
- Ampliamento SE Terna a realizzarsi
- Stazione utente a realizzarsi
- Stazione di elevazione MT/AT a realizzarsi
- Limite amministrativo regionale
- Sezione stradale

Provincia di Barletta-Andria-Trani: KeyPlan

CITTA' DI SPINAZZOLA
prov. di Barletta-Andria-Trani
REGIONE PUGLIA

IMPIANTO AGROVOLTAICO "VENTURA"
della potenza in immissione 40,00 MW e 47,00 MW in DC
PROGETTO DEFINITIVO

COMMITTENTE:
SONNEDIX SANTA CATERINA s.r.l.
Via Eleonora Duse, 35 - 00153 Roma (TO)
P.IVA 16746151005
Tel. 02 89242002
emailpec: sonnedix-santa-pec@mailbox.it

PROGETTAZIONE:
TEKNE soc. cons. r.l. TO-0 40040
Via Ugo Foscolo, 29 - 00153 Torino (TO)
Tel. 06 88815270 - 0289 - fax. 06 88815271
www.pugliaenergia.it - e-mail: info@tekne.it

PROGETTISTA:
Ing. Nicola Antonio Perfuso
(Direttore Tecnico)

LEGALE RAPPRESENTANTE:
dott. Renato Marra

PD — PROGETTO DEFINITIVO

CAVIDOTTO DI CONNESSIONE SU BASE CTR

Tavola: AR07.2.2

Filename: Sonnedix-Cavidotto-di-connessione-su-base-CTR.dwg

Data / Versione	Redatto	Verificato	Approvato	Scala	Protocollo Tekne
Settembre 2021	A.Nasca	A.MARCIANO	A.MARCIANO	1:5.000 1:50 1:10	TKA006