Interferenza 7 - Attraversamento Reticolo idraulico naturale 3

Foto 11

Risoluzione interferenza

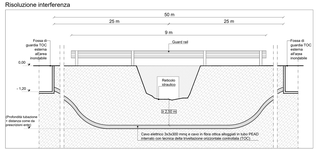

Interferenza 9 - Attraversamento Reticolo idraulico naturale 5

Foto 13

Risoluzione interferenza

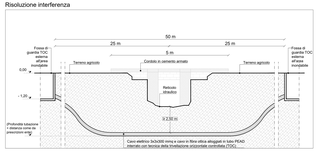

Interferenza 10 - Attraversamento Reticolo idraulico canalizzato 6

Foto 14

Risoluzione interferenza

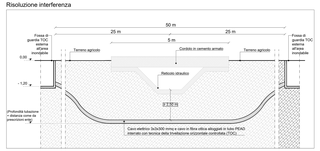

Interferenza 8 - Attraversamento Strada Provinciale Sp.57 e Reticolo idraulico naturale 4

Foto 12.1

Foto 12.2

Risoluzione interferenza

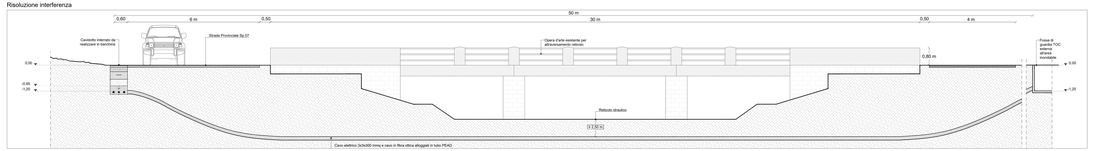

Interferenza 11 - Attraversamento Reticolo idraulico naturale 7

Foto 15

Risoluzione interferenza

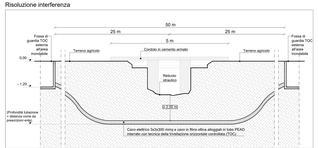

Interferenza 12 - Attraversamento Sottoservizio generico

Foto 16

Risoluzione interferenza

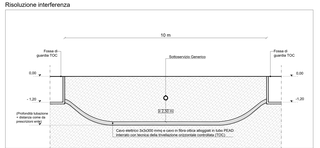

Interferenza 13 - Attraversamento Reticolo idraulico 8

Foto 17

Risoluzione interferenza

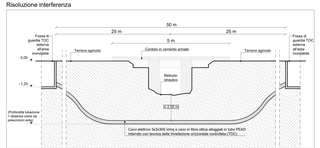

Interferenza 14 - Attraversamento Reticolo idraulico 9

Foto 18

Risoluzione interferenza

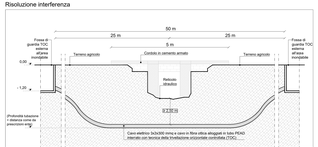

Interferenza 15 - Attraversamento Sottoservizio generico

Foto 19

Risoluzione interferenza

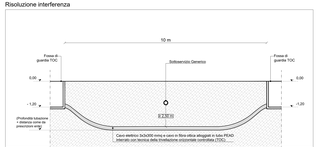

Rilievo Fotografico

Foto 10

Foto 21

Planimetria del percorso cavidotto - Scala 1:5.000

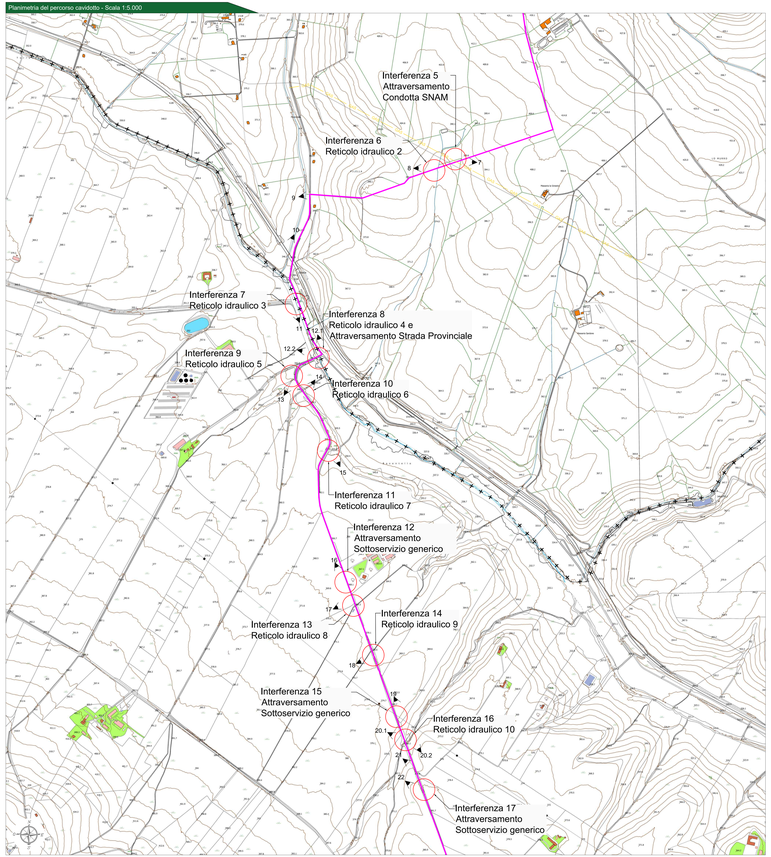

Legenda generale

- Recinzione dell'area di impianto a realizzarsi
- Area contrattualizzata impianto
- Cavidotto di connessione MT
- Cavidotto di connessione A.T.
- Aree inondabili vincoli
- Vista foto
- Limite amministrativo regionale
- Stazione elettrica Terna esistente
- Ampliamento SE Terna a realizzarsi
- Stazione utente a realizzarsi
- Stazione di elevazione MT/AT a realizzarsi
- Interferenza

Inquadramento generale - KeyPlan

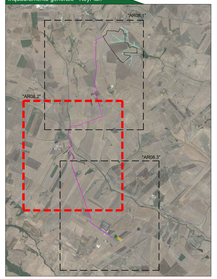

Provincia di Barletta-Andria-Trani: KeyPlan

CITTA' DI SPINAZZOLA
prov. di Barletta-Andria-Trani
REGIONE PUGLIA

IMPIANTO AGROVOLTAICO "VENTURA"
della potenza in immissione 49,00 MW e 47,00 MW in DC
PROGETTO DEFINITIVO

COMMITTENTE

SONNEDIX ENERGY

SPONDER SOLAR ENERGY S.r.l.
Via Enrico de Nicola 29 - 58123 Terni (TR)
P.IVA 02490000553
Tel. di riferimento:
email/pec: nicolettina.pace@mailbox.it

PROGETTAZIONE

TEKNE

TEKNE s.r.l.
Via Cesare Battisti, 11 - 50123 Firenze
tel 055 0613170 - FAX: 39 055 0613173
info@tekne.it - ingegneria@pec.tekne.it

ISO 9001

PROGETTISTA:
Ing. Giuseppe Antonio Ferrara
(Direttore Tecnico)

LEGALE RAPPRESENTANTE:
Ing. Renato Gelsi

PD	CAVIDOTTO DI CONNESSIONE - CENSIMENTO E PROGETTO DI RISOLUZIONE INTERFERENZE				Tavola: AR08.2	
					Filename:	
					Interferenze-Fotografie-Planimetria-Legende	
DATA: Settembre 2021	DISEGNATO: G.Gelsi	VERIFICATO:	APPROVATO:	Scala: 1:5.000 1:50	Protocollo Tekne:	
					TKA006	