Interferenza 16 - Attraversamento Reticolo idraulico 10

Foto 20.1

Foto 20.2

Risoluzione interferenza



Interferenza 17 - Attraversamento Sottoservizio generico

Foto 22

Risoluzione interferenza

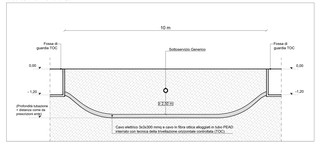

Interferenza 18 - Attraversamento Sottoservizio generico

Foto 23

Risoluzione interferenza

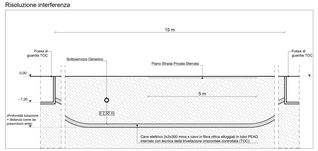

Interferenza 20 - Attraversamento Reticolo idraulico naturale 11

Foto 25

Risoluzione interferenza



Rilievo Fotografico

Foto 26.2

Foto 29

Foto 30

Interferenza 19 - Attraversamento Sottoservizio generico

Foto 24

Risoluzione interferenza

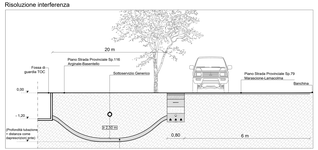

Interferenza 21 - Attraversamento Reticolo idraulico naturale12

Foto 26

Risoluzione interferenza

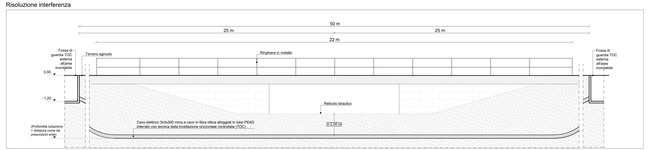

Interferenza 22-23-27-28 - Attraversamento Strada Provinciale

Foto 31

Risoluzione interferenza

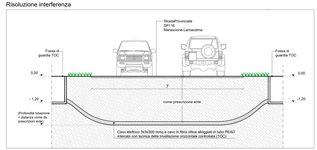

Interferenza 24 - Attraversamento Sottoservizio generico

Foto 27

Risoluzione interferenza

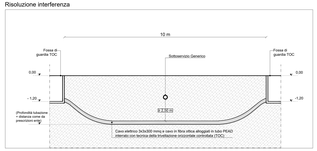

Interferenza 25-26 - Attraversamento Sottoservizio generico

Foto 28

Risoluzione interferenza

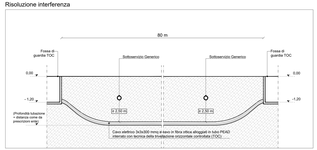

Planimetria del percorso cavidotto - Scala 1:5.000

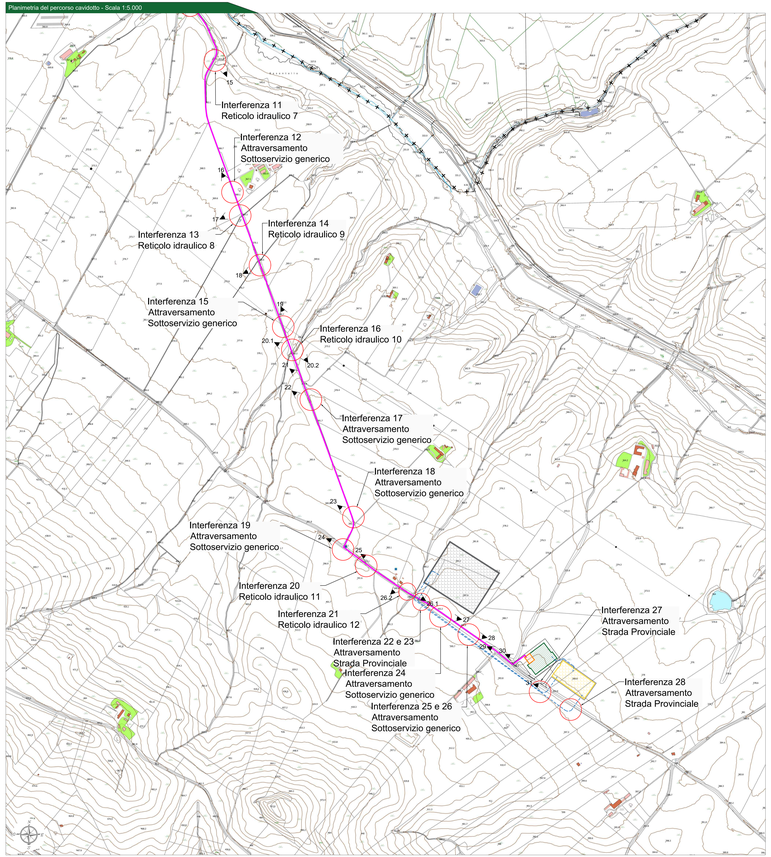

Legenda generale

- Recinzione dell'area di impianto a realizzarsi
- Area contrattualizzata impianto
- Cavidotto di connessione MT
- Cavidotto di connessione AT
- Aree inondabili reticoli
- Vista foto
- Limite amministrativo regionale
- Stazione elettrica Terna esistente
- Ampliamento SE Terna a realizzarsi
- Stazione utente a realizzarsi
- Stazione di elevazione MT/AT a realizzarsi
- Interferenza

Inquadramento generale - KeyPlan

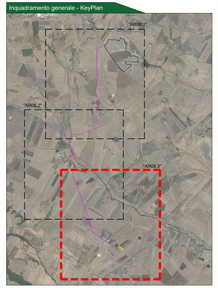

Provincia di Barletta-Andria-Trani: KeyPlan

COMUNE OGGETTO DELLO STUDIO
Comune di Andria, ed Area di Sito di Interesse Nazionale "Brindisi"
Sito: SIN/SIR 021
Comune di Trani
Comune di Bisceglie
Comune di Barletta
Comune di Canosa di Puglia
Comune di Minervino Murge
Comune di Spinazzola
Comune di Cerignola
Comune di Ascoli Satriano
Comune di Candela
Comune di Rocchetta Sant'Antonio
Comune di Rocchetta Sant'Antonio
Comune di Lacedonia
Comune di Rocchetta Sant'Antonio
Comune di Rocchetta Sant'Antonio
Comune di Rocchetta Sant'Antonio