

LEGENDA

- AREA IMPIANTO "VENTURA"
- RECINZIONE
- STAZIONE TERNA
- CAVIDOTTO
- CAVIDOTTO AT GENZANO
- STAZIONI

TIPI DI PRESENZE ARCHEOLOGICHE

- STRUTTURA
- ▲ TOMBA ISOLATA
- AREA DI MATERIALI FITILI
- REPERTI
- ANOMALIE DA FOTINTERPRETAZIONE - 2019
- ANOMALIE DA FOTINTERPRETAZIONE - 2021
- AREALE DELLE SEGNALAZIONI DI RICONFEZIONE (CONCENTRAZIONI DI MATERIALI FITILI)

CODICE IDENTIFICATIVO DELLE PRESENZE

YY = numero progressivo elemento
CRONOLOGIA

- Età del Bronzo
- ETÀ DEL FERRO
- Età ellenistica
- ETÀ ROMANA
- Età tardo-antica
- ETÀ MEDIEVALE
- Età non specificata

Regione Puglia - COMPONENTI STORICO CULTURALI
PPTR ART. 40.3 N.T.A.

- Siti Storico Culturali
- Area di rispetto Siti Storico Culturali
- VIABILITA' TRATTURI - Regione Puglia
- Area di rispetto rete tratturale - Regione Puglia
- VIABILITA' TRATTURI - Regione Basilicata

RSDI - Zone di interesse archeologico di nuova istituzione
(Beni paesaggistici art. 142 let. m del D.Lgs. 42/2004)

- Ager Bantinus - ZONE DI INTERESSE ARCHEOLOGICO



CITTA' DI SPINAZZOLA

prov. di Barletta-Andria-Trani
REGIONE PUGLIA

IMPIANTO AGROVOLTAICO "VENTURA"

della potenza in immissione 40,00 MW e 47,00 MW in DC

PROGETTO DEFINITIVO

COMMITTENTE:



SONNEDIX SANTA CATERINA s.r.l.
Via Ettore de Somaz, 19 - 10121 Torino (TO)
P.IVA: 12214320017
Tel. 02 49524310
emailpec: scxcaterna.pec@maildoc.it

PROGETTAZIONE:



TEKNE
SOCIETÀ DI INGEGNERIA

TEONE srl
Via Vincenzo Gobetti, 11 - 76123 ANDRIA
Tel +39 0883 553714 - 553841 - Fax +39 0883 552915
www.gruppoite.it e-mail: cont@gruppoite.it



PROGETTISTA:
Dott. Ing. Renato Pertuso
(Direttore Tecnico)

LEGALE RAPPRESENTANTE:
dott. Renato Mansi

CONSULENTE:
Arch. Maria Grazia Liseno







PD

PROGETTO DEFINITIVO

CARTA DELLE PRESENZE ARCHEOLOGICHE

Tavolo:
RE08-TAV1

File name:
TRAV08-PR08-VA-08-08-archeo-prenze-F08

Data 1° emissione: Settembre 2021	Redatto: M. LISENO	Verificato: G. PERTUSO	Approvato: R. PERTUSO
Scala: 1:20.000			Protocollo Tekne: TKA606

LEGENDA

- AREA IMPIANTO "VENTURA"
- RECINZIONE
- STAZIONE TERNA
- CAVIDOTTO
- CAVIDOTTO AT GENZANO
- STAZIONI

TIPI DI PRESENZE ARCHEOLOGICHE

- STRUTTURA
- TOMBA ISOLATA
- AREA DI MATERIALI FITTILI
- REPERTI
- ANOMALIE DA FOTOINTERPRETAZIONE - 2019
- ANOMALIE DA FOTOINTERPRETAZIONE - 2021
- AREALE DELLE SEGNALAZIONI DI RICOGNIZIONE (CONCENTRAZIONI DI MATERIALI FITTILI)

CODICE IDENTIFICATIVO DELLE PRESENZE

- YY = numero progressivo elemento
- CRONOLOGIA

Regione Puglia - COMPONENTI STORICO CULTURALI
PPTR ART. 40.3 N.T.A.

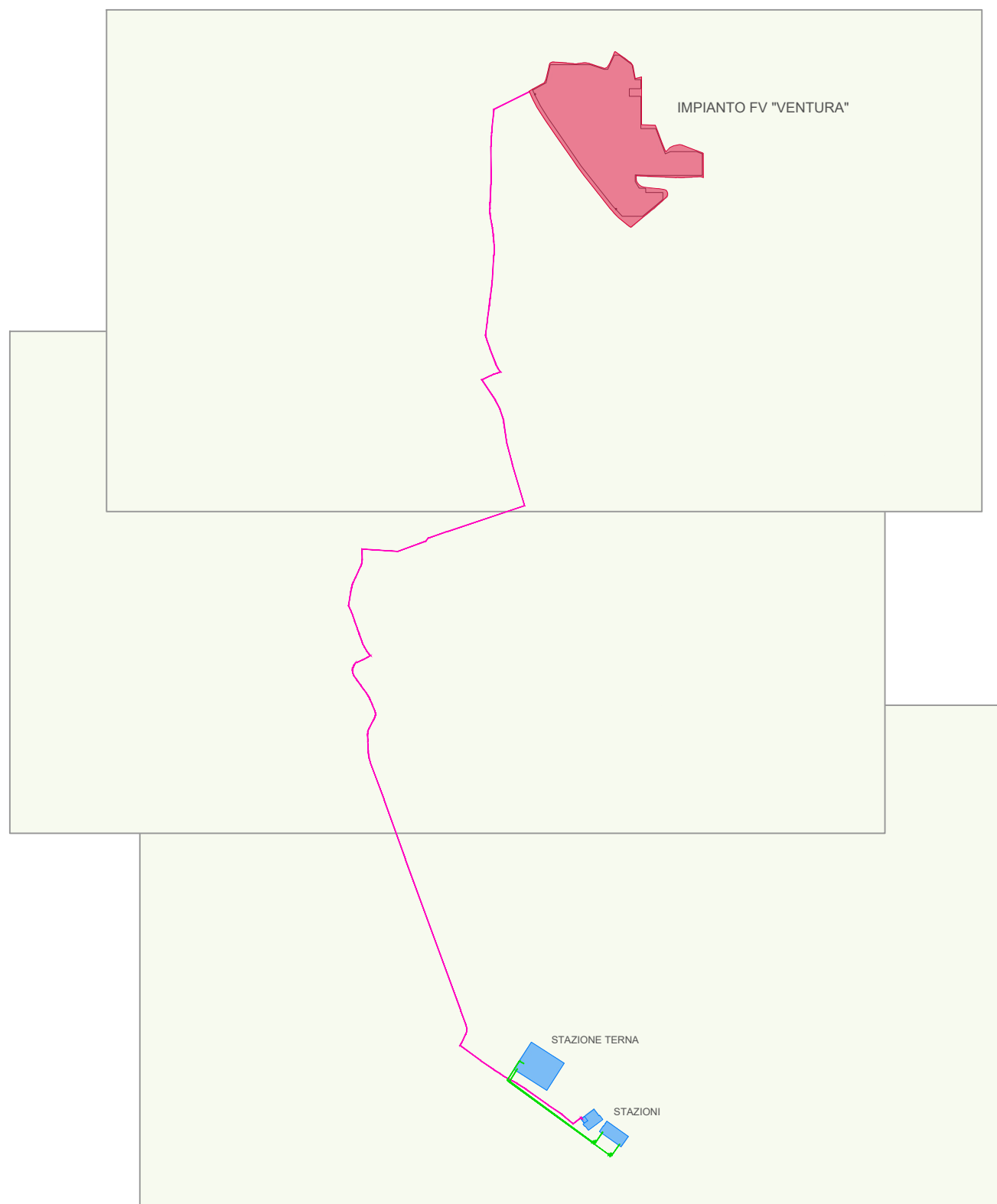
- Siti Storico Culturali
- Area di rispetto Siti Storico Culturali

- VIABILITA' TRATTURI - Regione Puglia
- Area di rispetto rete tratturale - Regione Puglia
- VIABILITA' TRATTURI - Regione Basilicata

RSDI - Zone di interesse archeologico di nuova istituzione
(Beni paesaggistici art. 142 let. m del D.Lgs. 42/2004)

- Ager Bantinus - ZONE DI INTERESSE ARCHEOLOGICO

- Età del Bronzo
- ETÀ DEL FERRO
- Età ellenistica
- ETÀ ROMANA
- Età tardo-antica
- ETÀ MEDIEVALE
- Età non specificata



IMPIANTO AGROVOLTAICO "VENTURA"
DELLA POTENZA IN IMMISSIONE 40,00 MW E 47,00 MW IN DC
Comune di Spinazzola (BAT)

Scala
1:40.000

Marzo 2021

RE08-TAV3
S_Keymap

Committente: SONNEDIX SANTA CATERINA s.r.l.

VERIFICA PREVENTIVA DELL'INTERESSE ARCHEOLOGICO

Carta delle presenze archeologiche

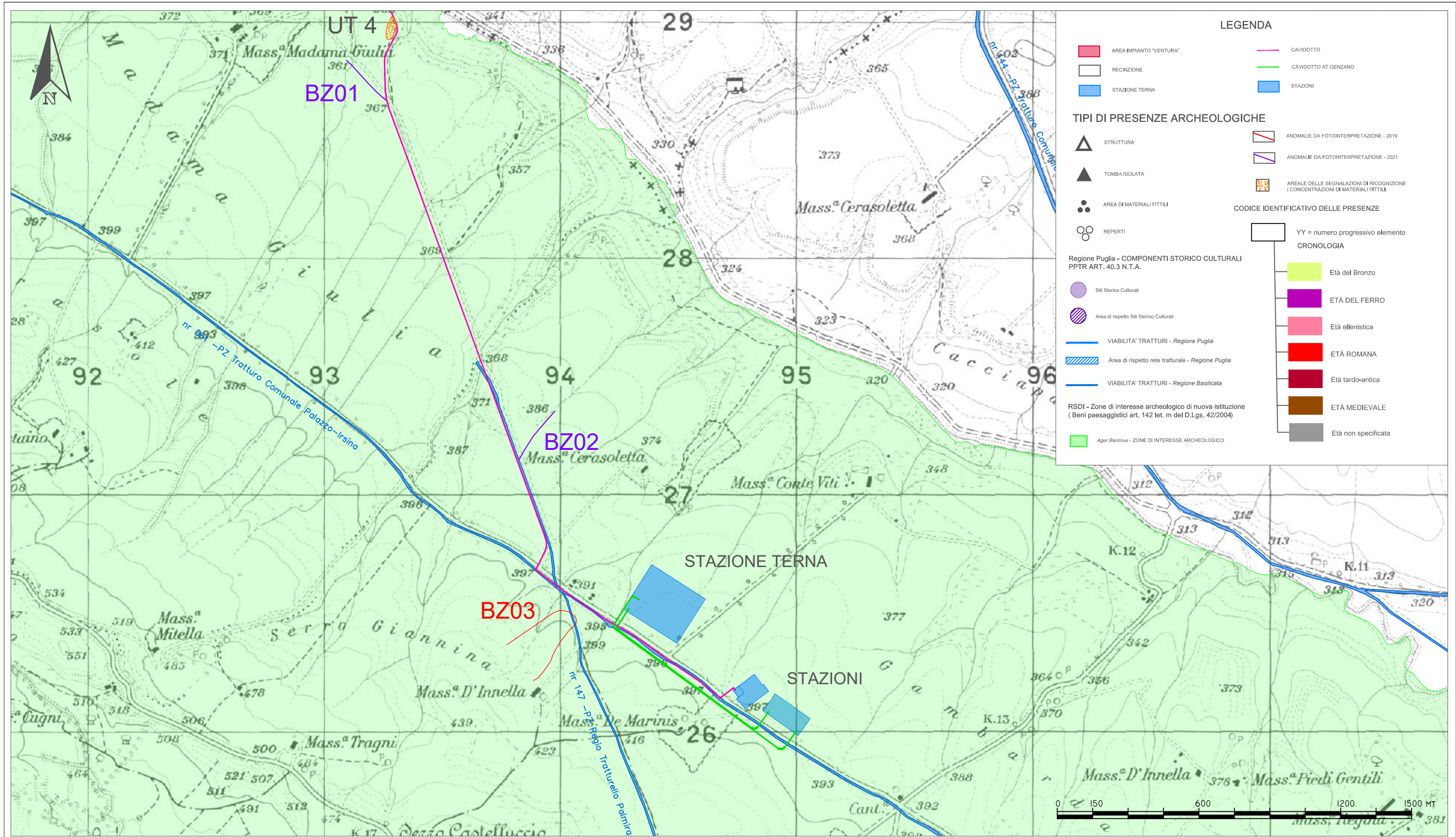
Responsabile:
Dott.ssa Maria Grazia Liseno



NOSTOI

Via San Marco 1511 - 30015 CHIOGGIA (VE)
CF-P.IVA-Reg.I. 03653560270 REA 327005
Via Dante, 134 - 85024 LAVELLO (PZ) REA 127240
info@nostoi-archeologia.it





LEGENDA

- AREA IMPIANTO "VENTURA"
- RECINZIONE
- STAZIONE TERNA
- CAVIDOTTO
- CAVIDOTTO AT GENZANO
- STAZIONI

TIPI DI PRESENZE ARCHEOLOGICHE

- STRUTTURA
- TOMBA ISOLATA
- AREA DI MATERIALI FITTILI
- REPERTI
- ANOMALIE DA FOTOINTERPRETAZIONE - 2019
- ANOMALIE DA FOTOINTERPRETAZIONE - 2021
- AREALE DELLE SEGNALAZIONI DI RICOGNIZIONE (CONCENTRAZIONI DI MATERIALI FITTILI)

CODICE IDENTIFICATIVO DELLE PRESENZE

YY = numero progressivo elemento
CRONOLOGIA

- Età del Bronzo
- ETÀ DEL FERRO
- Età ellenistica
- ETÀ ROMANA
- Età tardo-antica
- ETÀ MEDIEVALE
- Età non specificata

Regione Puglia - COMPONENTI STORICO CULTURALI
PPTR ART. 40.3 N.T.A.

- Siti Storico Culturali
- Area di rispetto Siti Storico Culturali
- VIABILITA' TRATTURI - Regione Puglia
- Area di rispetto rete tratturale - Regione Puglia
- VIABILITA' TRATTURI - Regione Basilicata

RSDI - Zone di interesse archeologico di nuova istituzione
(Beni paesaggistici art. 142 let. m del D.Lgs. 42/2004)

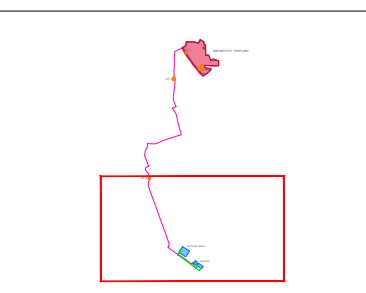
- Agor Bantinus - ZONE DI INTERESSE ARCHEOLOGICO



IMPIANTO AGROVOLTAICO "VENTURA"
DELLA POTENZA IN IMMISSIONE 40,00 MW E 47,00 MW IN DC
Comune di Spinazzola (BAT)

Scala
1:15.000

Marzo 2021
RE08-TAV3
S_3



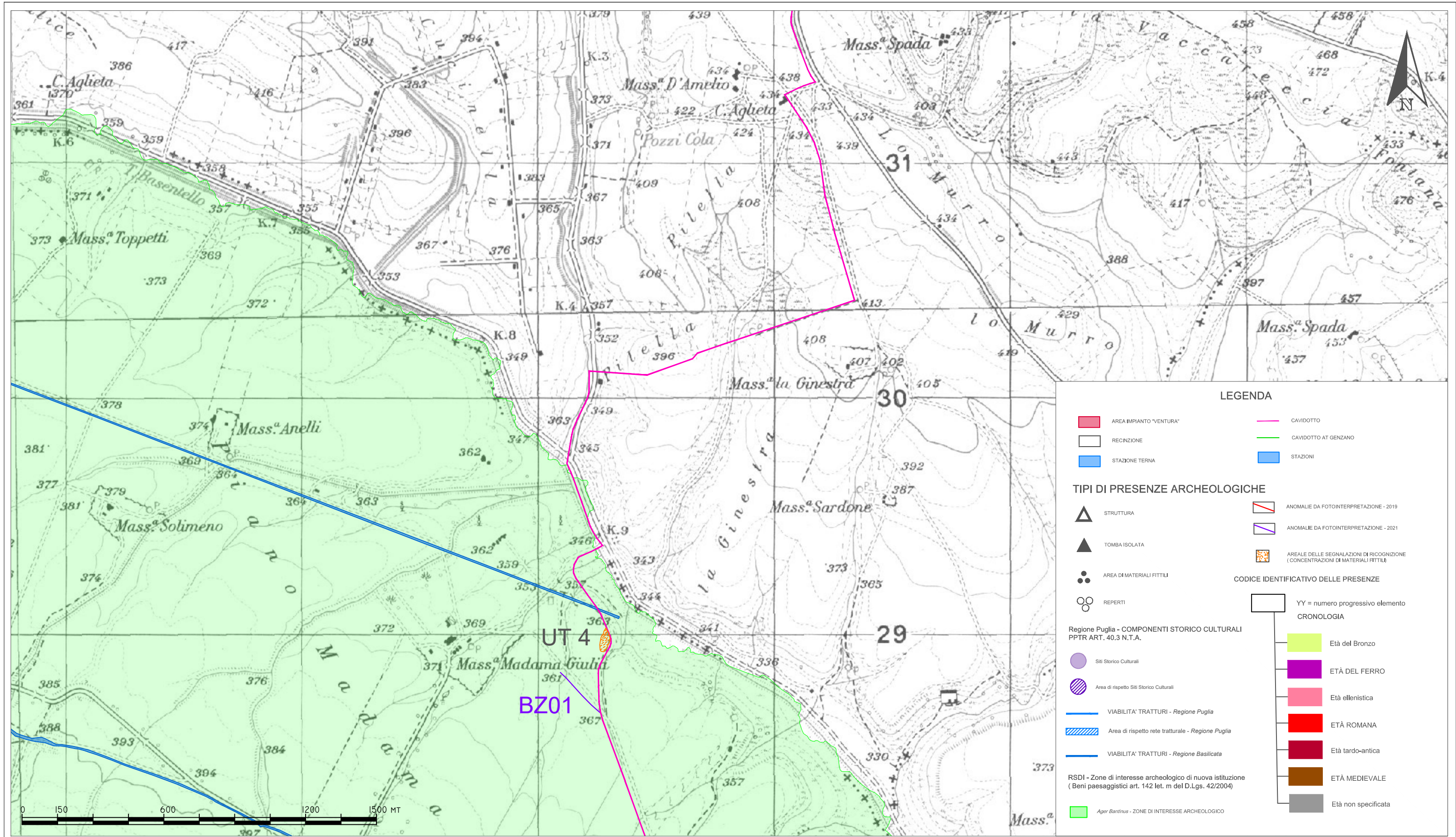
Committente: SONNEDIX SANTA CATERINA s.r.l.

VERIFICA PREVENTIVA DELL'INTERESSE ARCHEOLOGICO

Carta delle presenze archeologiche

Responsabile:
Dott.ssa Maria Grazia Liseno

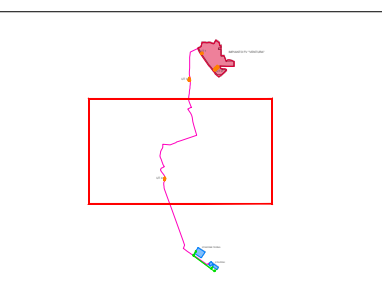
NOSTOI
Via San Marco 1511 - 30015 CHIOGGIA (VE)
CF-P.IVA-Reg.I. 03653560270 REA 327005
Via Dante, 134 - 85024 LAVELLO (PZ) REA 127240
info@nostoi-archeologia.it



**IMPIANTO AGROVOLTAICO "VENTURA"
DELLA POTENZA IN IMMISSIONE 40,00 MW E 47,00 MW IN DC
Comune di Spinazzola (BAT)**

Scala
1:15.000

Marzo 2021
RE08-TAV3
S_2



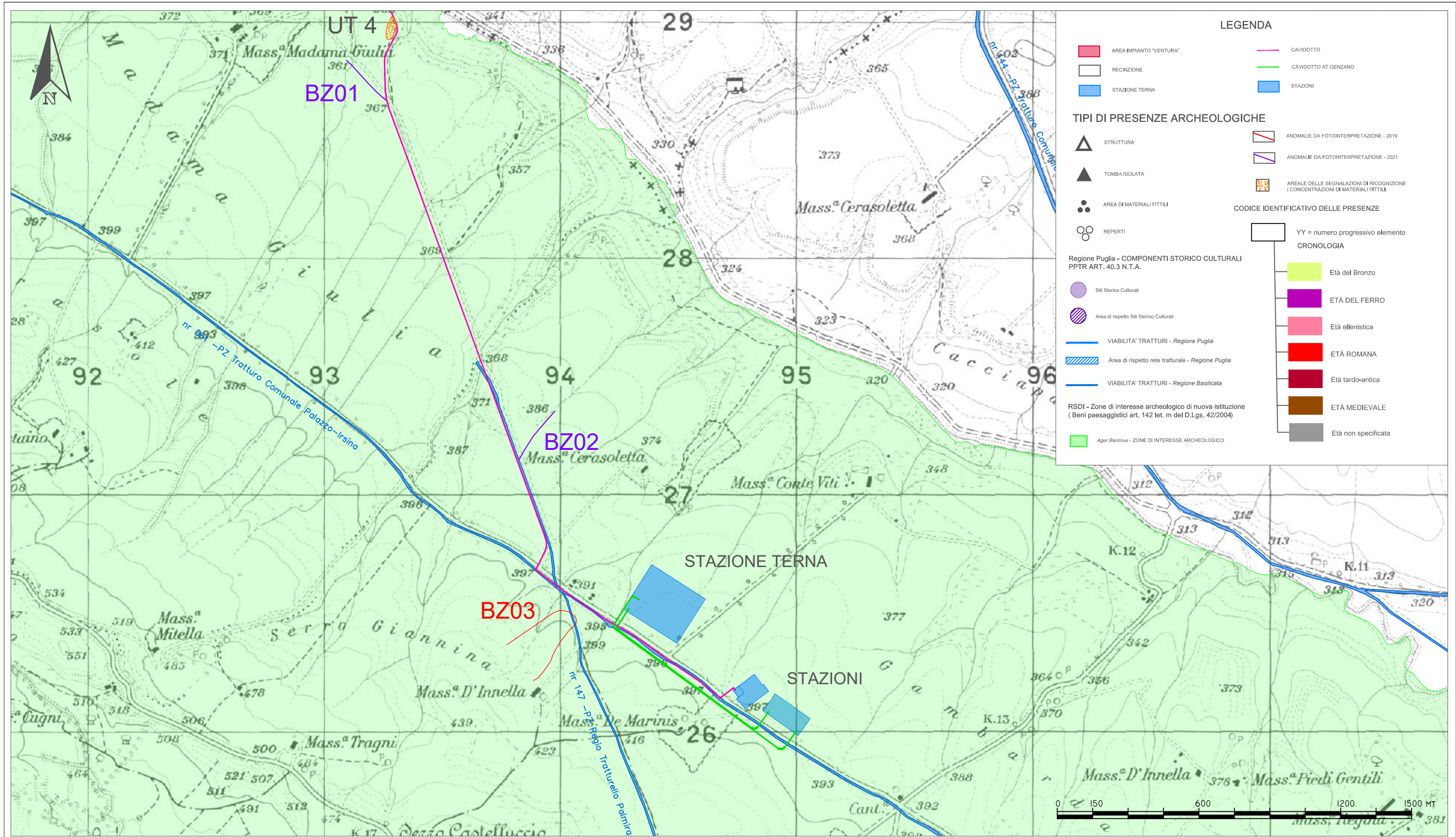
Committente: SONNEDIX SANTA CATERINA s.r.l.

VERIFICA PREVENTIVA DELL'INTERESSE ARCHEOLOGICO

Carta delle presenze archeologiche

Responsabile:
Dott.ssa Maria Grazia Liseno

NOSTOI
Via San Marco 1511 - 30015 CHIOGGIA (VE)
CF-P.IVA-Reg.I. 03653560270 REA 327005
Via Dante, 134 - 85024 LAVELLO (PZ) REA 127240
info@nostoi-archeologia.it



LEGENDA

	AREA IMPIANTO "VENTURA"		CAVIDOTTO
	RECINZIONE		CAVIDOTTO AT GENZANO
	STAZIONE TERNA		STAZIONI

TIPI DI PRESENZE ARCHEOLOGICHE

	STRUTTURA		ANOMALIE DA FOTOINTERPRETAZIONE - 2019
	TOMBA ISOLATA		ANOMALIE DA FOTOINTERPRETAZIONE - 2021
	AREA DI MATERIALI FITTILI		AREALE DELLE SEGNALAZIONI DI RICOGNIZIONE (CONCENTRAZIONI DI MATERIALI FITTILI)
	REPERTI		

CODICE IDENTIFICATIVO DELLE PRESENZE

YY = numero progressivo elemento
CRONOLOGIA

	Età del Bronzo
	ETÀ DEL FERRO
	Età ellenistica
	ETÀ ROMANA
	Età tardo-antica
	ETÀ MEDIEVALE
	Età non specificata

Regione Puglia - COMPONENTI STORICO CULTURALI
PPTR ART. 40.3 N.T.A.

	Siti Storico Culturali
	Area di rispetto Siti Storico Culturali
	VIABILITA' TRATTURI - Regione Puglia
	Area di rispetto rete tratturale - Regione Puglia
	VIABILITA' TRATTURI - Regione Basilicata

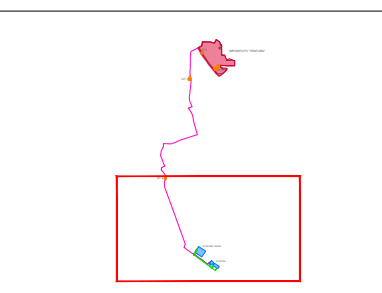
RSDI - Zone di interesse archeologico di nuova istituzione
(Beni paesaggistici art. 142 let. m del D.Lgs. 42/2004)

Ager Bantinus - ZONE DI INTERESSE ARCHEOLOGICO

IMPIANTO AGROVOLTAICO "VENTURA"
DELLA POTENZA IN IMMISSIONE 40,00 MW E 47,00 MW IN DC
Comune di Spinazzola (BAT)

Scala
1:15.000

Marzo 2021
RE08-TAV3
S_3



Committente: SONNEDIX SANTA CATERINA s.r.l.

VERIFICA PREVENTIVA DELL'INTERESSE ARCHEOLOGICO

Carta delle presenze archeologiche

Responsabile:
Dott.ssa Maria Grazia Liseno

INFORMATICA
SISTEMI
C.F. 03653560270 REA 327005
CODICE UNIVOCO M2J2CH1
info@nostoi-archeologia.it www.nostoi-archeologia.it

NOSTOI
Via San Marco 1511 - 30015 CHIOGGIA (VE)
CF-P.IVA-Reg.I. 03653560270 REA 327005
Via Dante, 134 - 85024 LAVELLO (PZ) REA 127240
info@nostoi-archeologia.it