AREE NON IDONEE FER-PUGLIA - DGR2122 -Scala 1:20000

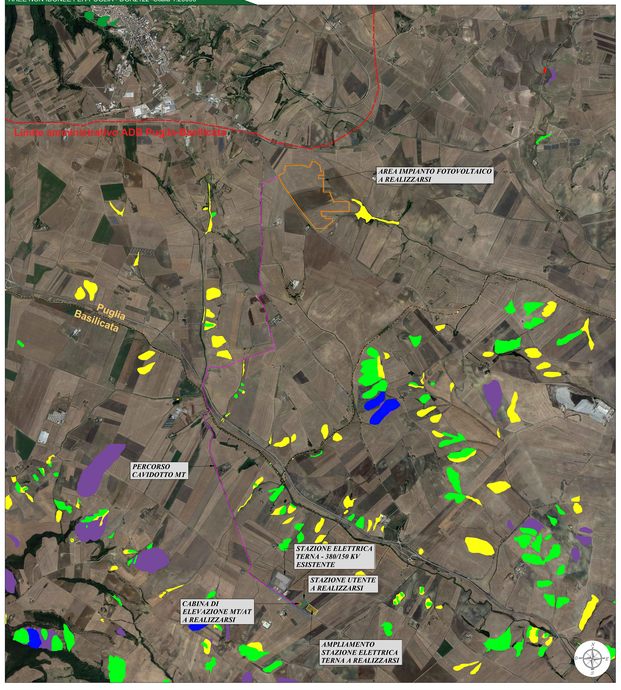

AREE NON IDONEE FER-PUGLIA - DGR2122 -Scala 1:10000

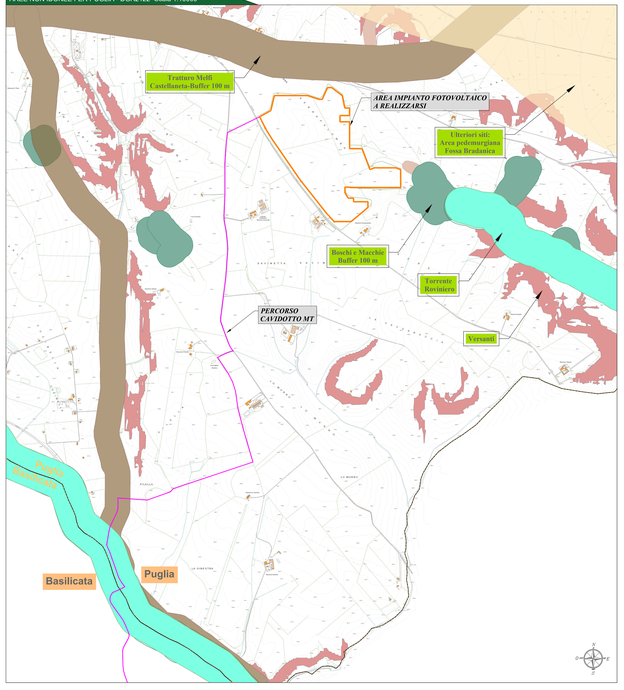

AREE NON IDONEE FER -Aree sottoposte a tutela del paesaggio, del patrimonio storico, artistico e archeologico - BASILICATA - Scala 1:20000

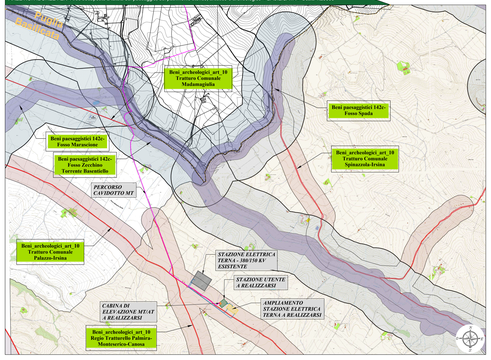

AREE NON IDONEE FER - Aree comprese nel sistema ecologico funzionale territoriale - BASILICATA - Scala 1:20000

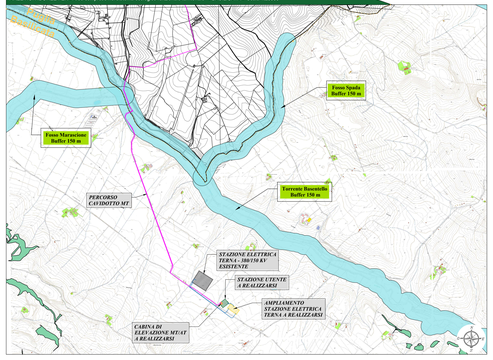

AREE NON IDONEE FER - Aree agricole - BASILICATA - Scala 1:20000

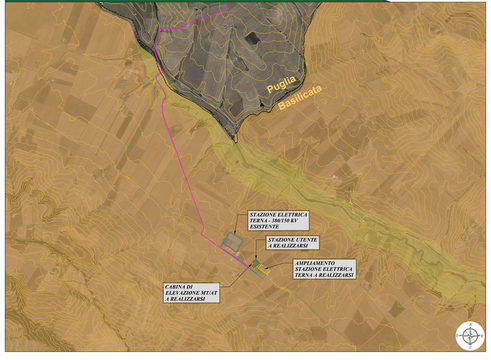

AREE NON IDONEE FER - Aree in dissesto idraulico ed idrogeologico - Particolare SE TERNA-BASILICATA - Scala 1:20000

Legenda generale

- Area impianto fotovoltaico a realizzarsi
- Cavidotto di connessione MT
- Cavidotto di connessione AT
- Stazione elettrica Terna esistente
- Ampliamento SE Terna a realizzarsi
- Stazione utente a realizzarsi
- Stazione di elevazione MT/AT a realizzarsi
- Confine Regionale Puglia-Basilicata

Provincia di Barletta-Andria-Trani: KeyPlan

IMPIANTO FOTOVOLTAICO
Comune: SPINAZZOLA (PG Fosso Spada)
Coordinate: 41.0911 N - 16.0000 E
Alt. 314.0000 m.s.l.
BARLETTA-ANDRIA-TRANI
FOGGIA
BARI
MATERA
POTENZA
TARANTO
BRINDISI
LECCE
Spinazzola
Canosa di Puglia
Trani
Bari
Taranto
Brindisi
Lecce
Matera
Potenza
Foggia
Mare Adriatico
Mare Ionio
Mare Tirreno
Golfo di Taranto
Golfo di Manfredonia
Golfo di Gioia
Golfo di Policastro
Golfo di Taranto
Golfo di Manfredonia
Golfo di Gioia
Golfo di Policastro
Mare Adriatico
Mare Ionio
Mare Tirreno
Mare Adriatico
Mare Ionio
Mare Tirreno
Mare Adriatico
Mare Ionio
Mare Tirreno