Rischi Incendi Boschivi - Protezione Civile Puglia - Scala 1:25000

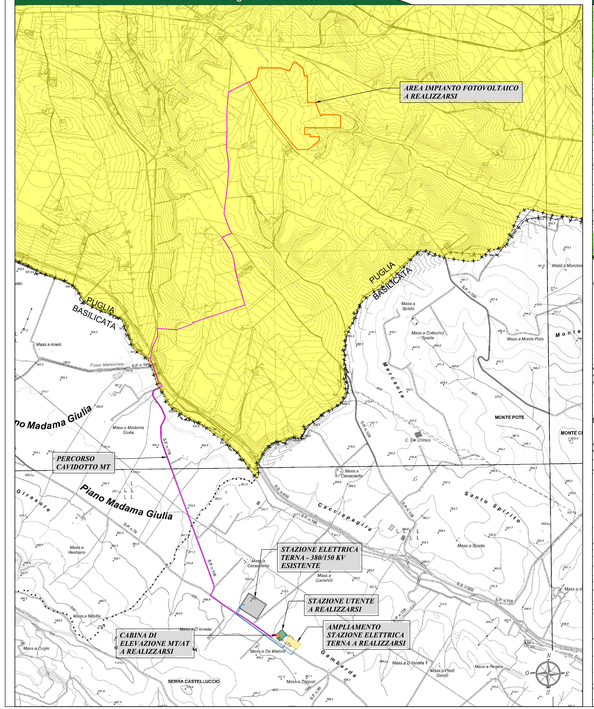

Pericolosità incendi d'interfaccia - Protezione Civile Puglia - Scala 1:25000

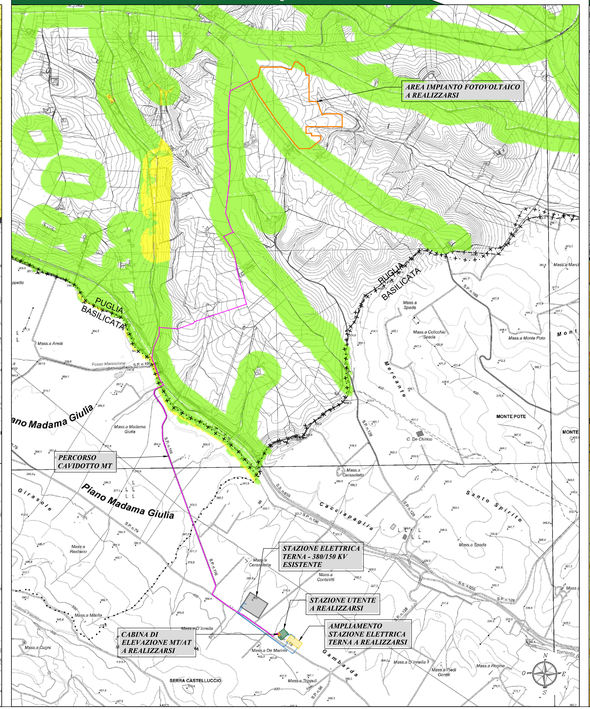

Carta Rischio Di Incendio - Regione Basilicata - Scala 1:25000

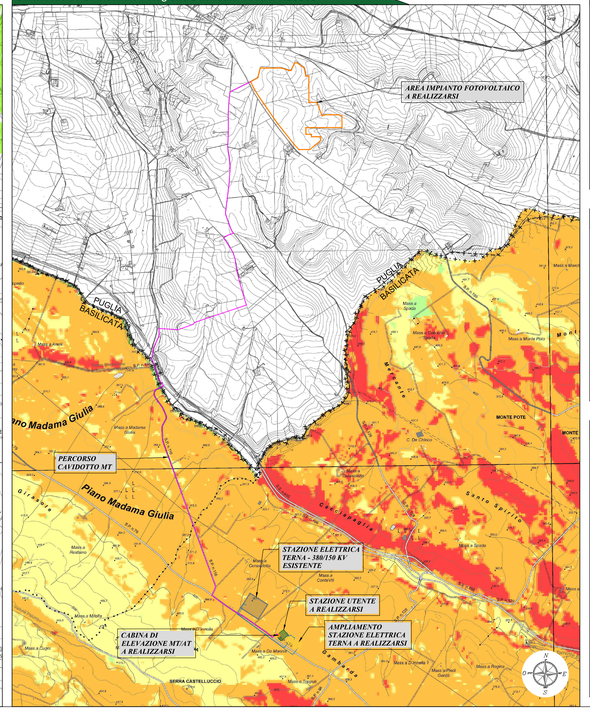

Provincia di Barletta-Andria-Trani: KeyPlan

Legenda generale

- Area impianto fotovoltaico a realizzarsi
- Cavidotto di connessione MT
- Cavidotto di connessione AT
- Stazione elettrica Terna esistente
- Ampliamento SE Terna a realizzarsi
- Limite Amministrativo Regionale
- Stazione utente a realizzarsi
- Stazione di elevazione MT/AT a realizzarsi

Legenda CRDI

PUGLIA

Rischio Incendi Boschivi Comunale

- Rischio Basso
- Rischio Medio
- Rischio Alto

Pericolosità Incendi di Interfaccia

- Bassa
- Media
- Alta

BASILICATA

Carta Rischio Di Incendio

- estremamente basso
- basso
- moderato
- elevato
- estremamente elevato
- aree antropizzate
- laghi, invasi, specchi d'acqua

COMMITTENTE:

sonnedix SOLAR POWER PROJECTS

SONNEDIX SANTA CATERINA s.r.l.
Via Ettore de Sonnaz, 19 - 10121 Torino (TO)
P.IVA: 12214320017
Tel. 02 49524310
email/pec: sscaterina.pec@maildoc.it

PROGETTAZIONE:

TEKNE SOCIETÀ DI INGEGNERIA

TEKNE srl
Via Vincenzo Gioberti, 11 - 76123 ANDRIA
Tel +39 0883 552714 - 552941 - Fax +39 0883 552915
www.grupposteve.it e-mail: contatti@grupposteve.it

PROGETTISTA:
Dott. Ing. Renato Pertuso
(Direttore Tecnico)

LEGALE RAPPRESENTANTE:
dott. Renato Manai

PD

PROGETTO DEFINITIVO

CARTA DELLA PIANIFICAZIONE E TUTELA
- Carta Rischio di Incendio -

Tavola: RE06-TAV.3.2

Filename: TN16024_PD_RE06_TAV_03_Carta_Rischio_Incendio.dwg

Data 1ª emissione:	Redatto:	Verificato:	Approvato:	Scala:
Settembre 2021	A.DI BARI	G.PERTOSO	R.PERTUSO	1:25000

R. revisioni	
1	
2	
3	
4	

Protocollo Tekne: TKA606