PTA-PUGLIA- Scala 1:20000

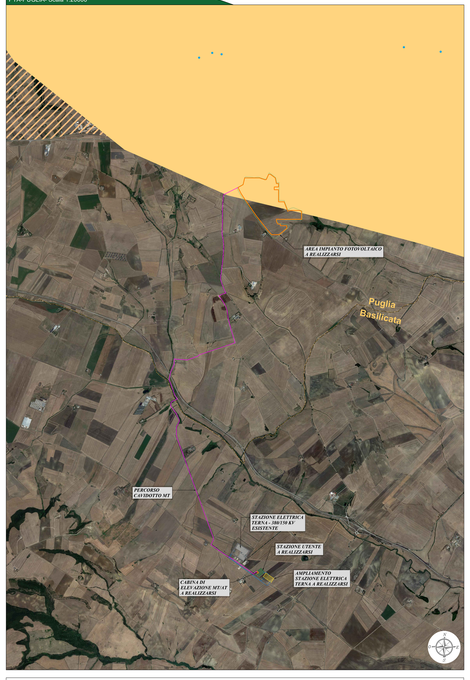

Legenda cartografia:

PTA

Aree di tutela per approvvigionamento idrico di emergenza

Canale Principale dell'Acquedotto Pugliese

Aree di tutela quali-quantitativa

Aree vulnerabili alla contaminazione salina

Perimetrazione Area Sensibile

Bacino Area sensibile/invaso Locone Monte Melillo

Corpi idrici acquiferi carsiceri oretiacei utilizzati a scopo potabile Murgia Bradanica

PPR-BASILICATA- Scala 1:20000

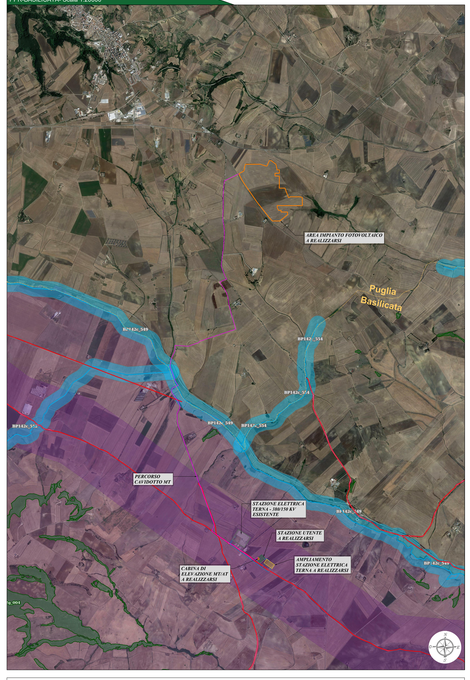

Legenda cartografia:

Idrocorsi

Fascia di tutela delle Rive(Idrocorsi - art. 13)

Archeologici - Aree

Fascia vincolata cono d'ombra (buffer 150 m) - art. 1

Archeologici - Tratturi

Tratturi

Fascia di tutela delle Rive(Idrocorsi - art. 13)

Idrologici

Aree a rischio idrogeologico

Idrologici - Invasi

Invasi

Fascia di tutela delle Rive(Idrocorsi - art. 13)

Laghi ed invasi artificiali (pugliese generale buffer)

Fascia vincolata 0.05

Laghi ed invasi artificiali (buffer 200 m) - lett. b

Fascia vincolata 0.05 - BUFFER

Zone boscate e zone dunali (buffer 150 m) - lett. g

Fascia vincolata 0.05 - BUFFER

Idrologia incerta - Idrologia incerta - 0.05 m c.m. - lett. d

Fascia vincolata 0.05

Zone di interesse archeologico - lett. f

Vincolo

Zone di interesse archeologico

Aree di notevole interesse pubblico

Territori costieri (buffer 300 m) - lett. a

Fascia vincolata 0.05 - BUFFER

Altri monumentali

Decreti

Zone umide - lett. i

Vincolo

Territori alpini - lett. c

Vincolo

Zone di interesse archeologico (aree ligie) - lett.m

Vincolo

Zone di interesse archeologico di nuova istituzione - lett. m

Vincolo

PPTR-PUGLIA- Scala 1:20000

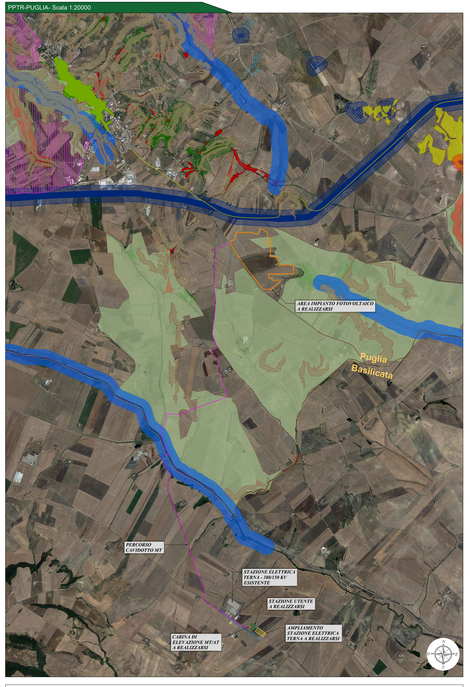

Legenda cartografia:

6.1.1 Componenti geomorfologiche
UCP - 1.0 - Versanti
UCP - 1.1 - Calanchi
UCP - 1.2 - Gravine
UCP - 1.3 - Doline
UCP - 1.4 - Inghiottoi (Dolline)
UCP - 1.5 - Grotte (Cavità)
UCP - 1.6 - Inghiottitoi (Orbi)
UCP - 1.7 - Lame (Solchi)

6.1.2 Componenti idrogeologiche
UCP - 2.1 - Sorgenti (Fontane)
UCP - 2.2 - Territori contermini ai laghi (100m)
UCP - 2.3 - Aree di salvaguardia e rispetto degli elementi della rete idrica (Pozzi, Fontane, Sorgenti) ai sensi della R.D.L. 1775/33
UCP - 2.4 - Sorgenti (100m)
UCP - 2.5 - Aree di rispetto delle sorgenti (Sorgenti)

6.1.3 Componenti idrologiche
UCP - 3.1 - Aree soggette a rischio idrogeologico
UCP - 3.2 - Aree soggette a rischio di inondazione
UCP - 3.3 - Fiumi e corsi d'acqua naturali
UCP - 3.4 - Formazioni arbustive e boschive naturali
UCP - 3.5 - Aree di rispetto dei corsi

6.1.4 Componenti delle aree protette e dei siti naturalistici
UCP - Aree di rispetto
UCP - 4.1 - Parchi naturali Regionali
UCP - 4.2 - Riserve Regionali
UCP - 4.3 - Riserve Naturali
UCP - 4.4 - Riserve Naturali Regionali Orientate
UCP - 4.5 - Riserve Naturali Statali
UCP - 4.6 - Riserve Naturali Statali Regionali
UCP - 4.7 - Riserve Naturali Statali Orientate
UCP - 4.8 - Riserve Naturali Statali Integrali
UCP - 4.9 - Riserve Naturali Statali Integrali Regionali
UCP - 4.10 - Riserve Naturali Statali Orientate Regionali
UCP - 4.11 - Riserve Naturali Statali Integrali Regionali
UCP - 4.12 - Riserve Naturali Statali Orientate Regionali
UCP - 4.13 - Riserve Naturali Statali Integrali Regionali
UCP - 4.14 - Riserve Naturali Statali Orientate Regionali
UCP - 4.15 - Riserve Naturali Statali Integrali Regionali
UCP - 4.16 - Riserve Naturali Statali Orientate Regionali
UCP - 4.17 - Riserve Naturali Statali Integrali Regionali
UCP - 4.18 - Riserve naturaliste
UCP - 4.19 - Aree umide
UCP - 4.20 - Oasi
UCP - 4.21 - Aree di rispetto dei parchi e delle riserve regionali (100m)
UCP - 4.22 - Aree di rispetto delle oasi (100m)
UCP - 4.23 - Giardini e parchi di rilevante interesse pubblico
UCP - 4.24 - Zone umide da ratifica (Ramsar)
UCP - 4.25 - Zone di interesse archeologico
UCP - 4.26 - Zone di interesse archeologico
UCP - 4.27 - Città Consolidata

6.1.5 Componenti dei caratteri strutturanti del territorio
UCP - 5.1 - Aree di rispetto delle attrezzature e degli insediamenti rurali
UCP - 5.2 - Aree di rispetto delle masserie
UCP - 5.3 - Aree di rispetto delle emergenze storiche
UCP - 5.4 - Aree di rispetto delle opere di bonifica
UCP - 5.5 - Aree di rispetto delle opere di ingegneria naturalistica
UCP - 5.6 - Aree di rispetto dei beni del patrimonio culturale e naturalistico (100m - 30m)
UCP - 5.7 - Aree di rispetto delle componenti culturali e insediative (100m - 30m)
UCP - 5.8 - Aree di rispetto delle grotte (100m)
UCP - 5.9 - Aree di rispetto dei geositi (100m)
UCP - 5.10 - Aree di rispetto delle lame e gravine (100m)
UCP - 5.11 - Paesaggi rurali
UCP - 5.12 - Siti storici
UCP - 5.13 - Masserie
UCP - 5.14 - Tratturi
UCP - 5.15 - Aree delle Masserie
UCP - 5.16 - Aree di rispetto dei tratturi
UCP - 5.17 - Aree di rispetto dei siti storici
UCP - 5.18 - Le stratificazioni insediative
UCP - 5.19 - Le emergenze floristiche
UCP - 5.20 - Le emergenze faunistiche
UCP - 5.21 - Paesaggi agrari
UCP - 5.22 - Boschi
UCP - 5.23 - Rimboschimenti
UCP - 5.24 - Aree di pertinenza dei boschi
UCP - 5.25 - Aree di rispetto dei boschi
UCP - 5.26 - Aree di rispetto delle formazioni arbustive in evoluzione naturale
UCP - 5.27 - Aree di rispetto dei pascoli
UCP - 5.28 - Aree di rispetto delle colture di pregio
UCP - 5.29 - Aree di rispetto dei pascoli
UCP - 5.30 - Aree di rispetto delle colture di pregio
UCP - 5.31 - Aree di rispetto dei seminativi
UCP - 5.32 - Aree di rispetto dei seminativi
UCP - 5.33 - Aree di rispetto dei seminativi
UCP - 5.34 - Aree di rispetto dei seminativi
UCP -