



**CITTA' DI SPINAZZOLA**  
**prov. di Barletta-Andria-Trani**  
**REGIONE PUGLIA**

**IMPIANTO AGROVOLTAICO "VENTURA"**  
**della potenza in immissione 40,00 MW e 47,00 MW in DC**  
**PROGETTO DEFINITIVO**

COMMITTENTE:



**SONNEDIX SANTA CATERINA s.r.l.**  
 Via Ettore de Sonnaz, 19 - 10121 Torino (TO)  
 P.IVA: 12214320017  
 Tel. 02 49524310  
 emailpec: sxcaterina.pec@maildoc.it

PROGETTAZIONE:



**TÈKNE srl**  
 Via Vincenzo Gioberti, 11 - 76123 ANDRIA  
 Tel +39 0883 553714 - 552841 - Fax +39 0883 552915  
 www.gruppotekne.it e-mail: contatti@gruppotekne.it



PROGETTISTA:

Dott. Ing. Renato Pertuso  
 (Direttore Tecnico)

LEGALE RAPPRESENTANTE:

dott. Renato Mansi

CONSULENTE:

NOSTOI SRL  
 Archeol. Maria Grazia Liseno



**PD**

PROGETTO DEFINITIVO

**CARTA DEL RISCHIO ARCHEOLOGICO**

Tavola:

**RE08-TAV3**

Filename:

TKA606-PD-RE08-Valutazione archeologica preliminare-R0.pdf

Data 1°emissione:

**Settembre 2021**

Redatto:

M. LISENO

Verificato:

G. PERTOSO

Approvato:

R. PERTUSO

Scala:

Protocollo Tekne:

n° revisione	1			
	2			
	3			
	4			

TKA606

### LEGENDA

- AREA IMPIANTO "VENTURA"
- RECINZIONE
- STAZIONE TERNA
- STAZIONI
- CAVIDOTTO
- CAVIDOTTO AT GENZANO

### TIPI DI PRESENZE ARCHEOLOGICHE

- STRUTTURA
- TOMBA ISOLATA
- AREA DI MATERIALI FITTILI
- REPERTI
- ANOMALIE DA FOTOINTERPRETAZIONE - 2019
- ANOMALIE DA FOTOINTERPRETAZIONE - 2021
- AREALE DELLE SEGNALAZIONI DI RICOGNIZIONE (CONCENTRAZIONI DI MATERIALI FITTILI)

### CODICE IDENTIFICATIVO DELLE PRESENZE

- YY = numero progressivo elemento
- CRONOLOGIA

### Regione Puglia - COMPONENTI STORICO CULTURALI PPTR ART. 40.3 N.T.A.

- Siti Storico Culturali
- Area di rispetto Siti Storico Culturali
- VIABILITA' TRATTURI - Regione Puglia
- Area di rispetto rete tratturale - Regione Puglia
- VIABILITA' TRATTURI - Regione Basilicata

### RSDI - Zone di interesse archeologico di nuova istituzione ( Beni paesaggistici art. 142 let. m del D.Lgs. 42/2004)

- Ager Bantinus - ZONE DI INTERESSE ARCHEOLOGICO

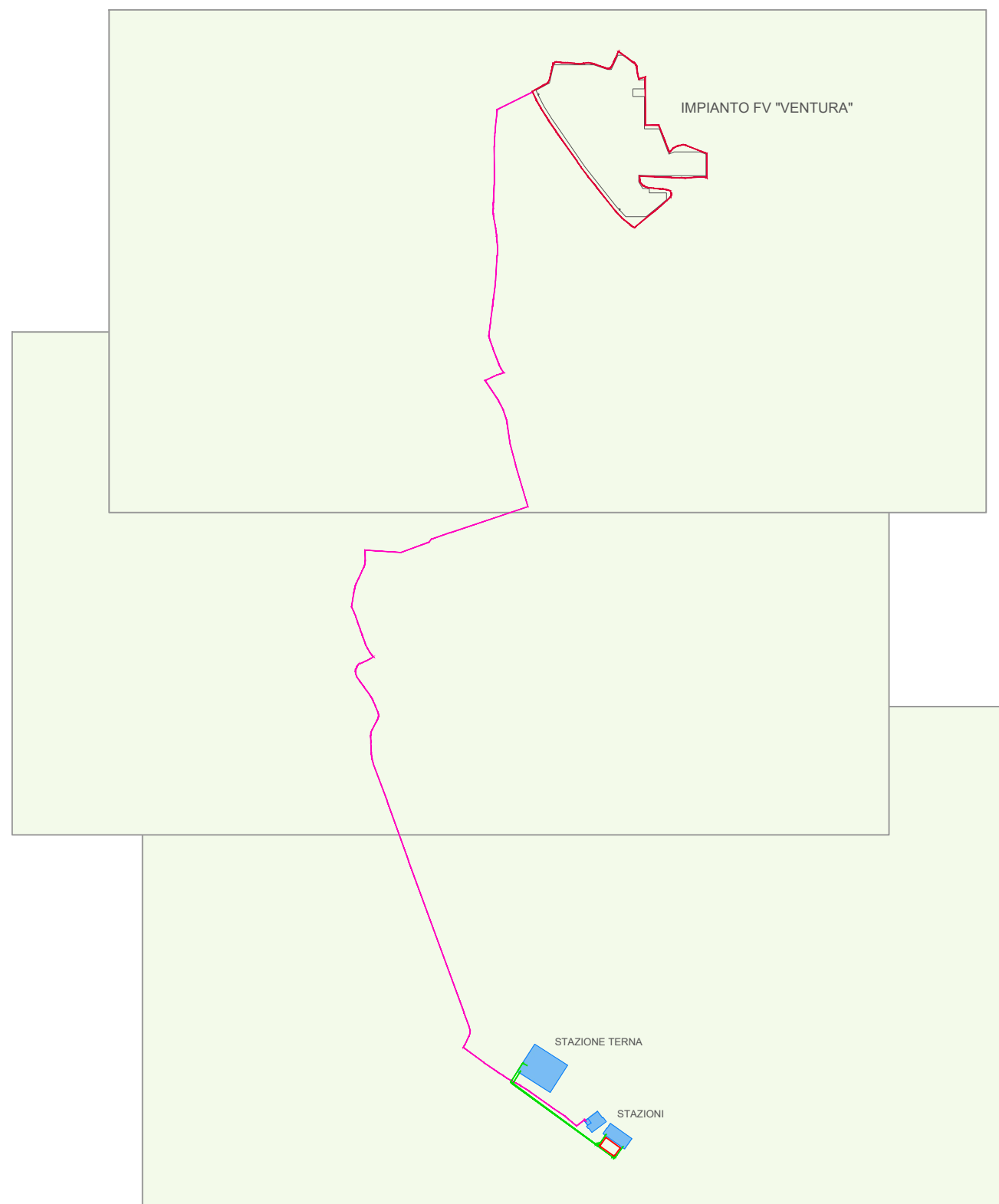
- Età del Bronzo
- ETÀ DEL FERRO
- Età ellenistica
- ETÀ ROMANA
- Età tardo-antica
- ETÀ MEDIEVALE
- Età non specificata

### RISCHIO ARCHEOLOGICO

- Rischio Archeologico MEDIO-ALTO
- Rischio Archeologico MEDIO
- Rischio Archeologico MEDIO-BASSO
- Rischio Archeologico BASSO

### POTENZIALE ARCHEOLOGICO

- 7. INDIZIATO DA RITROVAMENTI MATERIALI LOCALIZZATI
- 6. INDIZIATO DA DATI TOPOGRAFICI O DA OSSERVAZIONI REMOTE
- 3. BASSO



**IMPIANTO AGROVOLTAICO "VENTURA"  
DELLA POTENZA IN IMMISSIONE 40,00 MW E 47,00 MW IN DC  
Comune di Spinazzola (BAT)**

**Scala  
1:40.000**

Marzo 2021


RE08-TAV3  
Keymap

**Committente: SONNEDIX SANTA CATERINA s.r.l.**

VERIFICA PREVENTIVA DELL'INTERESSE ARCHEOLOGICO

**Carta del rischio archeologico**

**Responsabile:  
Dott.ssa Maria Grazia Liseno**



**NOSTOI**

Via San Marco 1511 - 30015 CHIOGGIA (VE)  
CF-P.IVA-Reg.I. 03653560270 REA 327005  
Via Dante, 134 - 85024 LAVELLO (PZ) REA 127240  
info@nostoi-archeologia.it



**LEGENDA**

- AREA IMPIANTO "VENTURA"
- RECINZIONE
- STAZIONE TERNA
- CAVIDOTTO
- CAVIDOTTO AT GENZANO
- STAZIONI

**TIPI DI PRESENZE ARCHEOLOGICHE**

- STRUTTURA
- TOMBA ISOLATA
- AREA DI MATERIALI FITILI
- REPERTI
- ANOMALIE DA FOTOINTERPRETAZIONE - 2019
- ANOMALIE DA FOTOINTERPRETAZIONE - 2021
- AREALE DELLE SEGNALAZIONI DI RICOGNIZIONE (CONCENTRAZIONI DI MATERIALI FITILI)

**CODICE IDENTIFICATIVO DELLE PRESENZE**

YY = numero progressivo elemento  
CRONOLOGIA

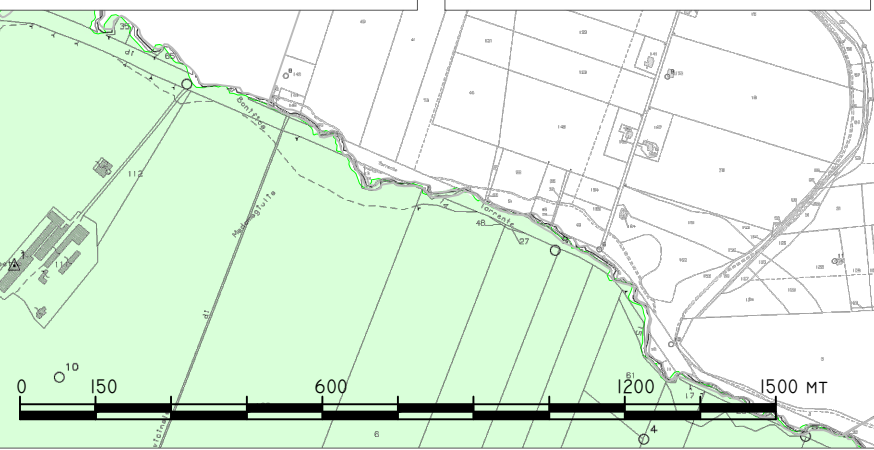
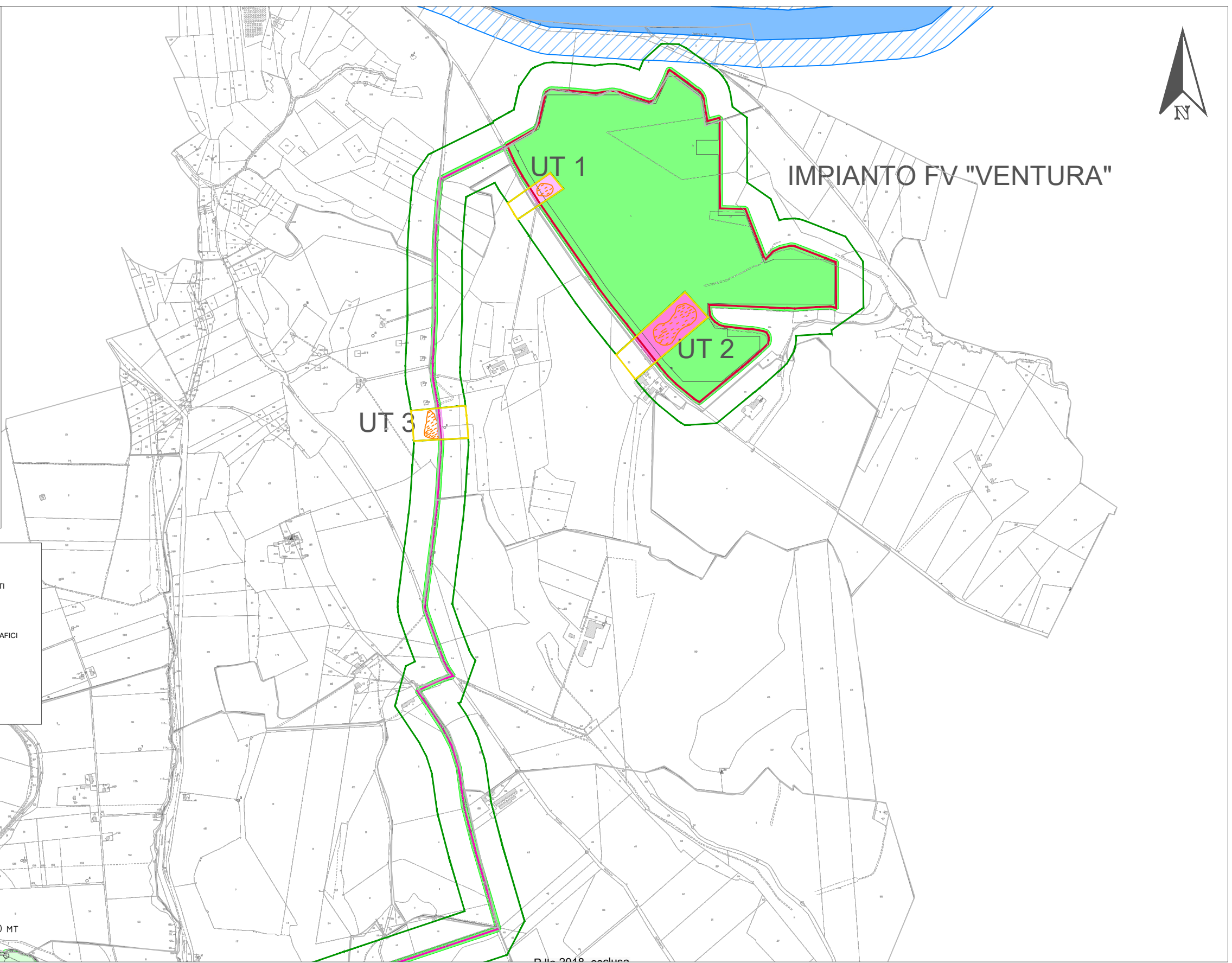
- Età del Bronzo
- ETÀ DEL FERRO
- Età ellenistica
- ETÀ ROMANA
- Età tardo-antica
- ETÀ MEDIEVALE
- Età non specificata

**RISCHIO ARCHEOLOGICO**

- Rischio Archeologico MEDIO-ALTO
- Rischio Archeologico MEDIO
- Rischio Archeologico MEDIO-BASSO
- Rischio Archeologico BASSO

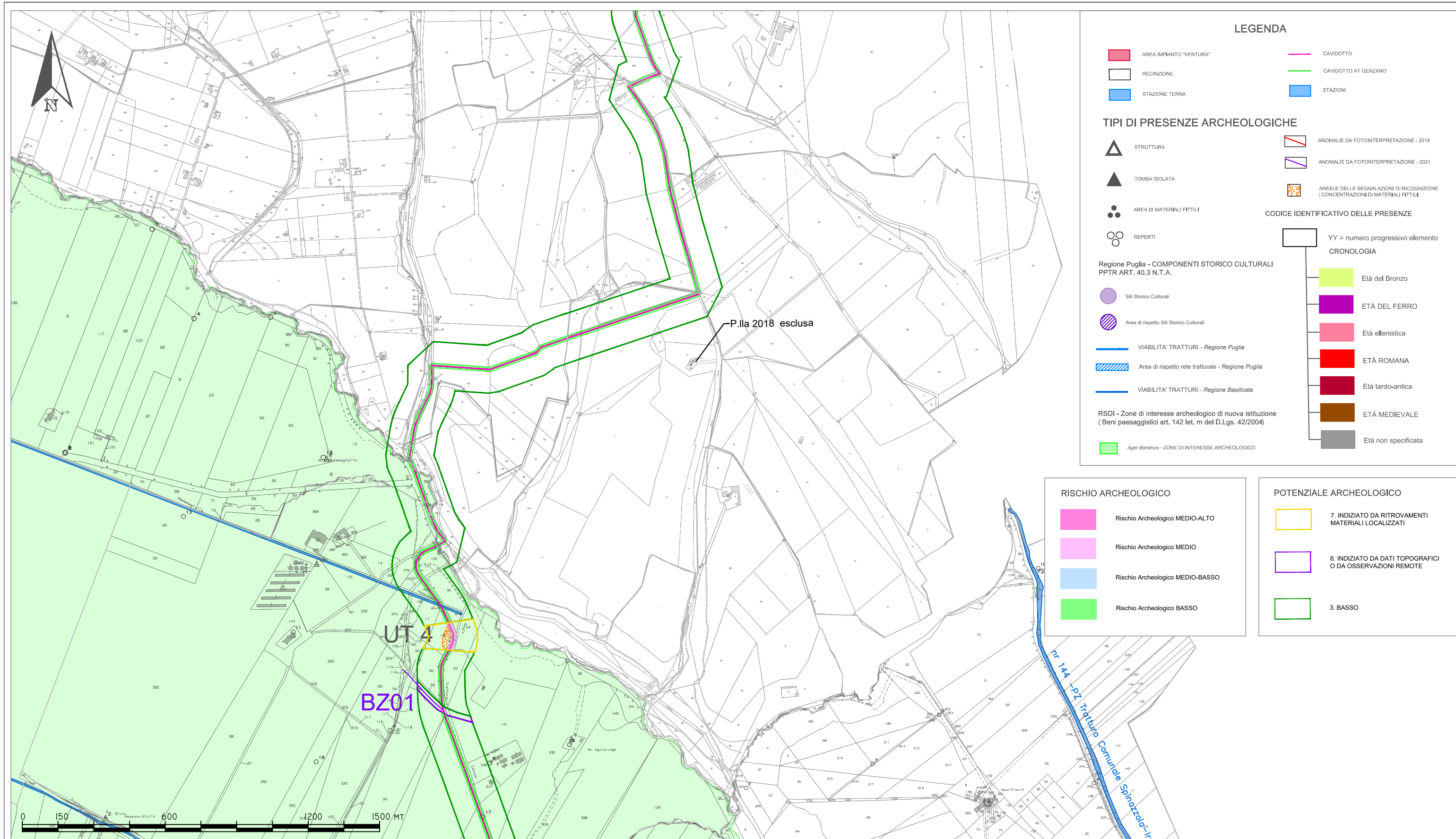
**POTENZIALE ARCHEOLOGICO**

- 7. INDIZIATO DA RITROVAMENTI MATERIALI LOCALIZZATI
- 6. INDIZIATO DA DATI TOPOGRAFICI O DA OSSERVAZIONI REMOTE
- 3. BASSO



<p><b>IMPIANTO AGROVOLTAICO "VENTURA" DELLA POTENZA IN IMMISSIONE 40,00 MW E 47,00 MW IN DC Comune di Spinazzola (BAT)</b></p>	<p><b>Scala</b> 1:15.000</p>	<p>Marzo 2021 RE08-TAV3</p>		<p><b>Committente: SONNEDIX SANTA CATERINA s.r.l.</b></p>	<p><b>Responsabile:</b> Dott.ssa Maria Grazia Liseno</p>
<p>VERIFICA PREVENTIVA DELL'INTERESSE ARCHEOLOGICO</p> <p><b>Carta del rischio archeologico</b></p>				<p><b>NOSTOI</b> Via San Marco 1511 - 30015 CHIOGGIA (VE) CF-P.IVA-Reg.I. 03653560270 REA 327005 Via Dante, 134 - 85024 LAVELLO (PZ) REA 127240 info@nostoi-archeologia.it</p>	





**LEGENDA**

- AREA IMPIANTO "VENTURA"
  - RECINZIONE
  - STAZIONE TERNA
  - CAVIDOTTO
  - CAVIDOTTO AT GENZANO
  - STAZIONI
- TIPI DI PRESENZE ARCHEOLOGICHE**
- STRUTTURA
  - TOMBA ISOLATA
  - AREA DI MATERIALI FITILI
  - REPERTI
  - ANOMALIE DA FOTOINTERPRETAZIONE - 2019
  - ANOMALIE DA FOTOINTERPRETAZIONE - 2021
  - AREALE DELLE SEGNALAZIONI DI RICOGNIZIONE (CONCENTRAZIONI DI MATERIALI FITILI)
- CODICE IDENTIFICATIVO DELLE PRESENZE**
- YY = numero progressivo elemento  
CRONOLOGIA
- Età del Bronzo
  - ETÀ DEL FERRO
  - Età ellenistica
  - ETÀ ROMANA
  - Età tardo-antica
  - ETÀ MEDIEVALE
  - Età non specificata
- Region Puglia - COMPONENTI STORICO CULTURALI  
PPTR ART. 40.3 N.T.A.
- Siti Storico Culturali
  - Area di rispetto Siti Storico Culturali
  - VIABILITA' TRATTURI - Regione Puglia
  - Area di rispetto rete tratturale - Regione Puglia
  - VIABILITA' TRATTURI - Regione Basilicata
- RSDI - Zone di interesse archeologico di nuova istituzione  
( Beni paesaggistici art. 142 let. m del D.Lgs. 42/2004)
- Ager Bantinus - ZONE DI INTERESSE ARCHEOLOGICO

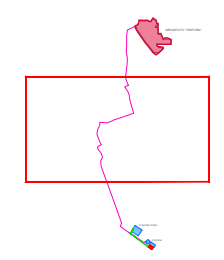
- RISCHIO ARCHEOLOGICO**
- Rischio Archeologico MEDIO-ALTO
  - Rischio Archeologico MEDIO
  - Rischio Archeologico MEDIO-BASSO
  - Rischio Archeologico BASSO

- POTENZIALE ARCHEOLOGICO**
- 7. INDIZIATO DA RITROVAMENTI MATERIALI LOCALIZZATI
  - 6. INDIZIATO DA DATI TOPOGRAFICI O DA OSSERVAZIONI REMOTE
  - 3. BASSO

**IMPIANTO AGROVOLTAICO "VENTURA"  
DELLA POTENZA IN IMMISSIONE 40,00 MW E 47,00 MW IN DC  
Comune di Spinazzola (BAT)**

Scala  
1:15.000

Marzo 2021  
RE08-TAV3



**Committente: SONNEDIX SANTA CATERINA s.r.l.**

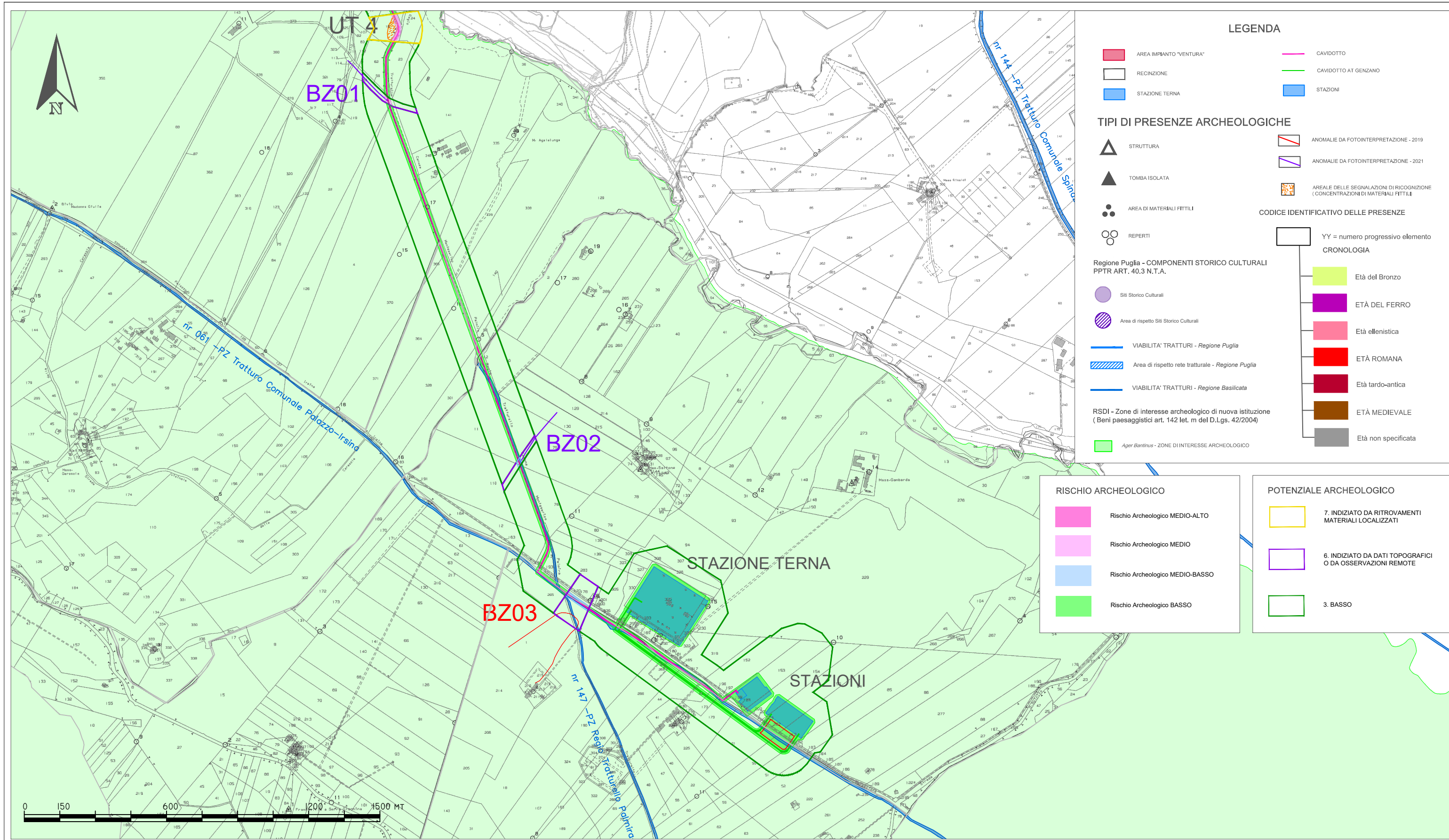
VERIFICA PREVENTIVA DELL'INTERESSE ARCHEOLOGICO

**Carta del rischio archeologico**

**Responsabile:**  
Dott.ssa Maria Grazia Liseno

**NOSTOI**  
Via San Marco 1511 - 30015 CHIOGGIA (VE)  
CF-P.IVA-Reg.I. 03653560270 REA 327005  
Via Dante, 134 - 85024 LAVELLO (PZ) REA 127240  
info@nostoi-archeologia.it





### LEGENDA

	AREA IMPIANTO "VENTURA"		CAVIDOTTO
	RECINZIONE		CAVIDOTTO AT GENZANO
	STAZIONE TERNA		STAZIONI

### TIPI DI PRESENZE ARCHEOLOGICHE

	STRUTTURA		ANOMALIE DA FOTOINTERPRETAZIONE - 2019
	TOMBA ISOLATA		ANOMALIE DA FOTOINTERPRETAZIONE - 2021
	AREA DI MATERIALI FITILI		AREALE DELLE SEGNALAZIONI DI RICOGNIZIONE (CONCENTRAZIONI DI MATERIALI FITILI)
	REPERTI		

### REGIONE PUGLIA - COMPONENTI STORICO CULTURALI

PPTR ART. 40.3 N.T.A.

	Siti Storico Culturali
	Area di rispetto Siti Storico Culturali
	VIABILITA' TRATTURI - Regione Puglia
	Area di rispetto rete tratturale - Regione Puglia
	VIABILITA' TRATTURI - Regione Basilicata

### RSDI - Zone di interesse archeologico di nuova istituzione (Beni paesaggistici art. 142 let. m del D.Lgs. 42/2004)

Ager Bantinus - ZONE DI INTERESSE ARCHEOLOGICO

### CODICE IDENTIFICATIVO DELLE PRESENZE

YY = numero progressivo elemento  
CRONOLOGIA

	Età del Bronzo
	ETÀ DEL FERRO
	Età ellenistica
	ETÀ ROMANA
	Età tardo-antica
	ETÀ MEDIEVALE
	Età non specificata

### RISCHIO ARCHEOLOGICO

	Rischio Archeologico MEDIO-ALTO
	Rischio Archeologico MEDIO
	Rischio Archeologico MEDIO-BASSO
	Rischio Archeologico BASSO

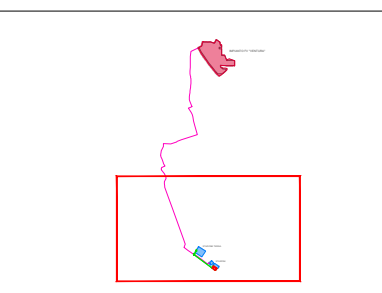
### POTENZIALE ARCHEOLOGICO

	7. INDIZIATO DA RITROVAMENTI MATERIALI LOCALIZZATI
	6. INDIZIATO DA DATI TOPOGRAFICI O DA OSSERVAZIONI REMOTE
	3. BASSO

**IMPIANTO AGROVOLTAICO "VENTURA"  
DELLA POTENZA IN IMMISSIONE 40,00 MW E 47,00 MW IN DC  
Comune di Spinazzola (BAT)**

Scala  
**1:15.000**

Marzo 2021  
RE08-TAV3



**Committente: SONNEDIX SANTA CATERINA s.r.l.**

VERIFICA PREVENTIVA DELL'INTERESSE ARCHEOLOGICO

**Carta del rischio archeologico**

**Responsabile:**  
Dott.ssa Maria Grazia Liseno

**NOSTOI**  
Via San Marco 1511 - 30015 CHIOGGIA (VE)  
CF-P.IVA-Reg.I. 03653560270 REA 327005  
Via Dante, 134 - 85024 LAVELLO (PZ) REA 127240  
info@nostoi-archeologia.it