

Quadro sinottico

REV	DATA	MODIFICA	DISEGNATO	CONTR.	APPROVATO
00	29/07/2022	Emissione	Staffieri	Miglionico	Pomponio
01					
02					
03					
04					
05					

RIFERIMENTO SERVIZIO  Tecnico ing. Danilo Pomponio Collaborazioni (o altre cariche) ing. Milena Miglionico ing. Dionisio Staffieri Responsabile commessa ing. Danilo Pomponio		COMMITTENTE  BLUE STONE renewable VIII	
TAVOLA E17		TITOLO INQUADRAMENTO FASCE DPA E DISTANZA DA RECETTORI	
REVISIONE 00		COMMESSA 21022	
FOGLIO 1/36		TIPOLOGIA D	
<small>Tutte le informazioni tecniche contenute nel presente documento sono di proprietà esclusiva della Studio Tecnico BFP S.r.l. e non possono essere riprodotte, divulgate o comunque utilizzate senza la sua preventiva autorizzazione scritta. All technical information contained in this document is the exclusive property of Studio Tecnico BFP S.r.l. and may neither be used nor disclosed without its prior written consent. (art. 2575 c.c.)</small>			
		CODICE ELABORATO DW21022D-E17	SOSTITUITO DA -
		NOME FILE DW21022D-E17.dwg	SCALA 1:2.000

FOGLIO 66

1

A1

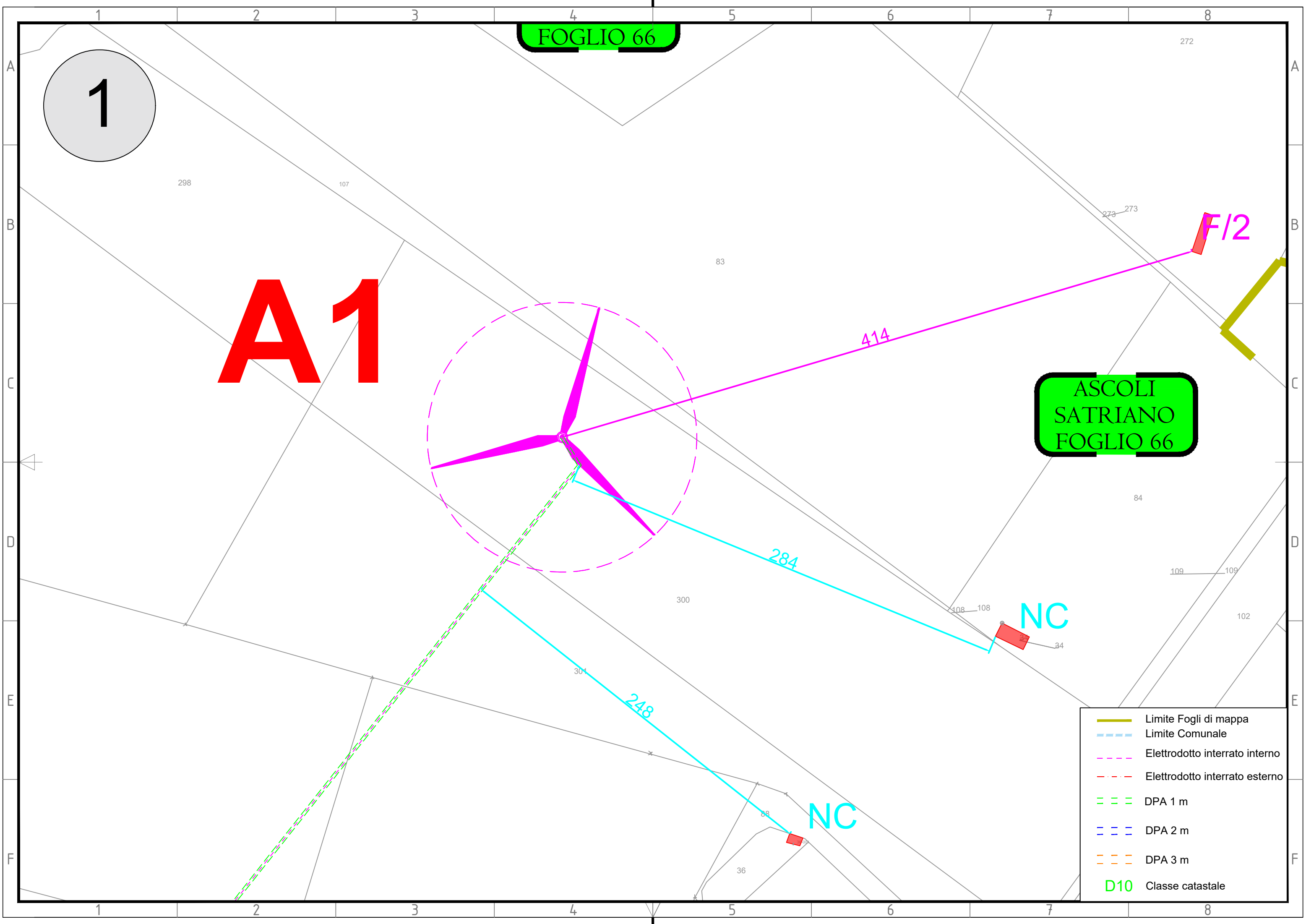
ASCOLI
SATRIANO
FOGLIO 66

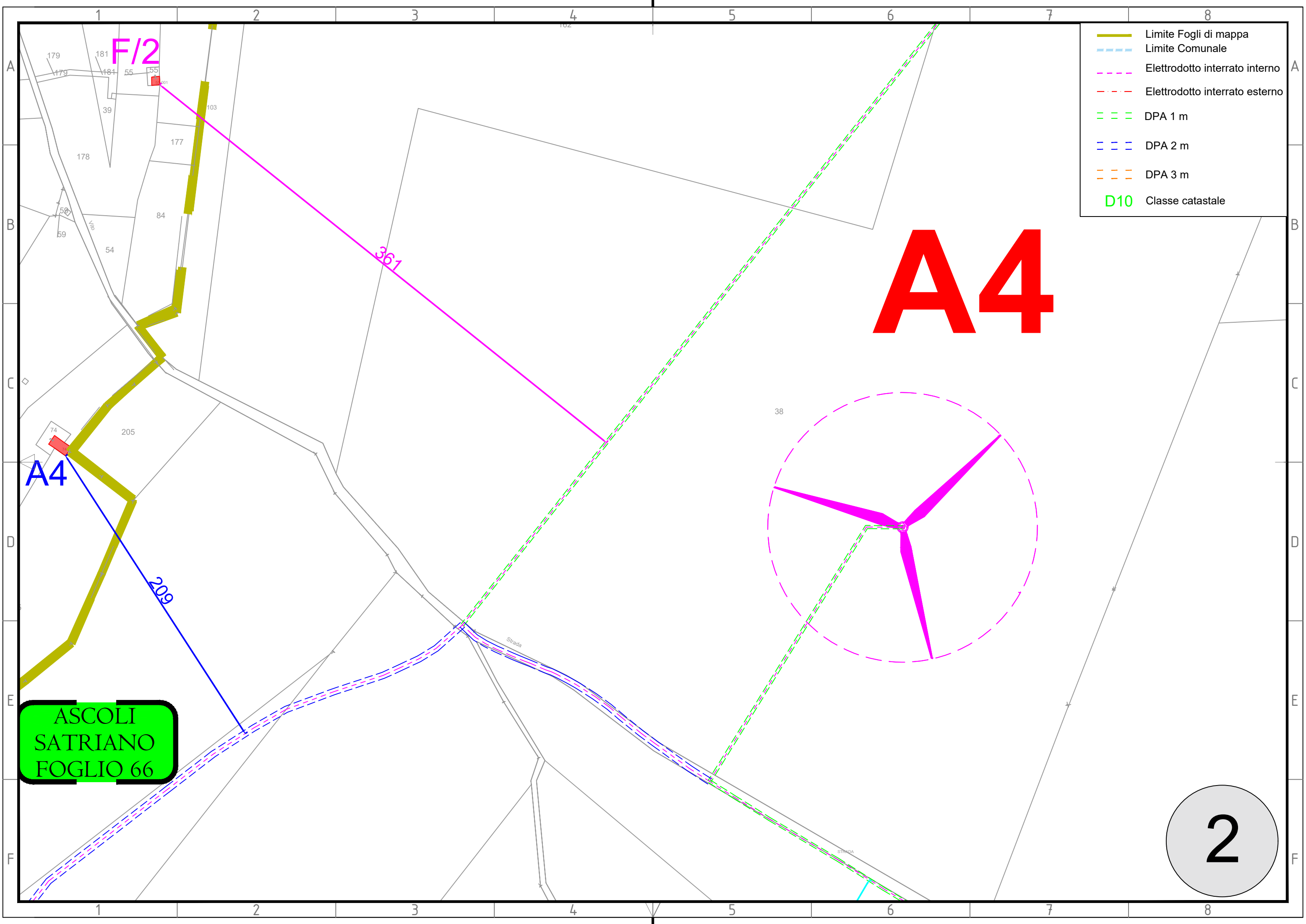
F12

NC

NC

- Limite Fogli di mappa
- - - Limite Comunale
- · - · Elettrodotta interrato interno
- · - · Elettrodotta interrato esterno
- - - DPA 1 m
- - - DPA 2 m
- - - DPA 3 m
- D10 Classe catastale





- Limite Fogli di mappa
- - - Limite Comunale
- · - · Elettrodotto interrato interno
- · - · Elettrodotto interrato esterno
- - - DPA 1 m
- - - DPA 2 m
- - - DPA 3 m
- D10 Classe catastale

ASCOLI
SATRIANO
FOGLIO 66









A4

A4

361

209

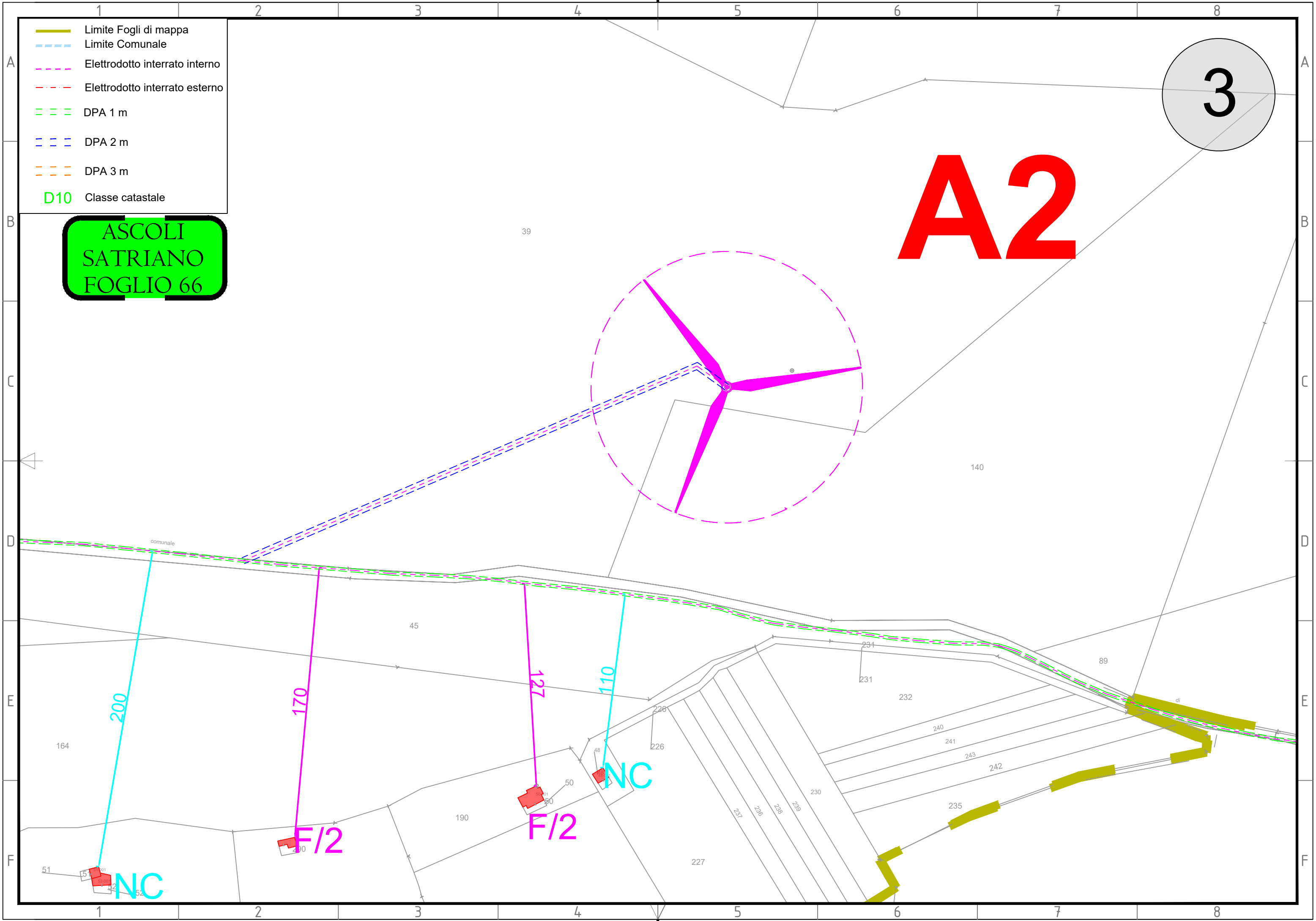
2

-  Limite Fogli di mappa
-  Limite Comunale
-  Elettrodotto interrato interno
-  Elettrodotto interrato esterno
-  DPA 1 m
-  DPA 2 m
-  DPA 3 m
-  D10 Classe catastale

ASCOLI
 SATRIANO
 FOGLIO 66

3

A2



164

39

140

45

89

232

231

240

241

243

242

235

228

226

48

50

190

227

231

236

238

239

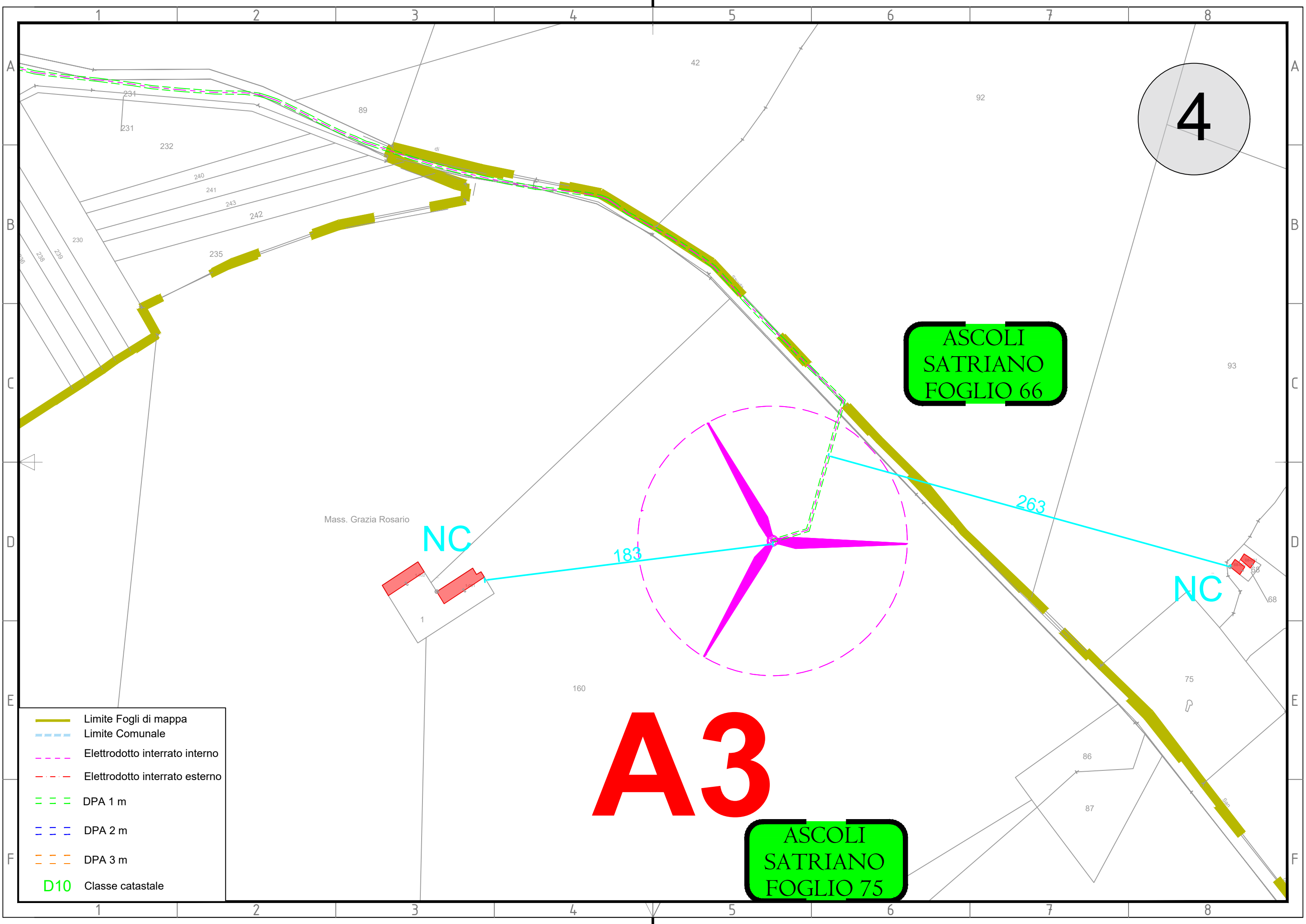
230

51

57

42

52



4

ASCOLI SATRIANO
FOGLIO 66

ASCOLI SATRIANO
FOGLIO 75

A3

Mass. Grazia Rosario

NC

NC

- Limite Fogli di mappa
- - - Limite Comunale
- - - Elettrodoto interrato interno
- - - Elettrodoto interrato esterno
- - - DPA 1 m
- - - DPA 2 m
- - - DPA 3 m
- D10 Classe catastale

183

263

1

68

160

75

86

87

42

92

93

89

232

231

240

241

243

242

230

235

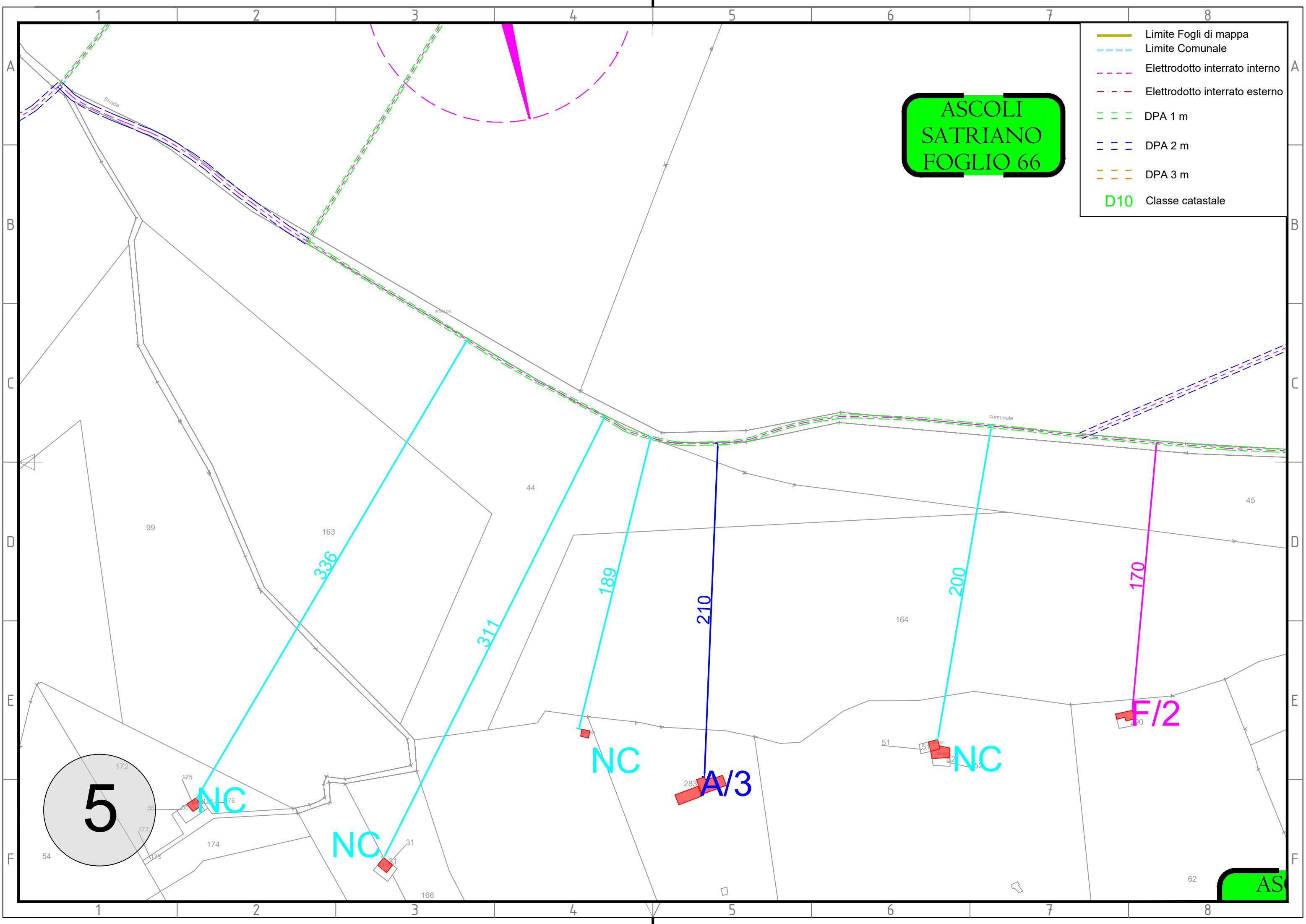
238

239

68

68

San



**ASCOLI
SATRIANO
FOGLIO 66**

- Limite Fogli di mappa
- - - Limite Comunale
- - - Elettrodotto interrato interno
- - - Elettrodotto interrato esterno
- - - DPA 1 m
- - - DPA 2 m
- - - DPA 3 m
- D10 Classe catastale

5

AS

NC

NC

NC

A/3

NC

F/2

336

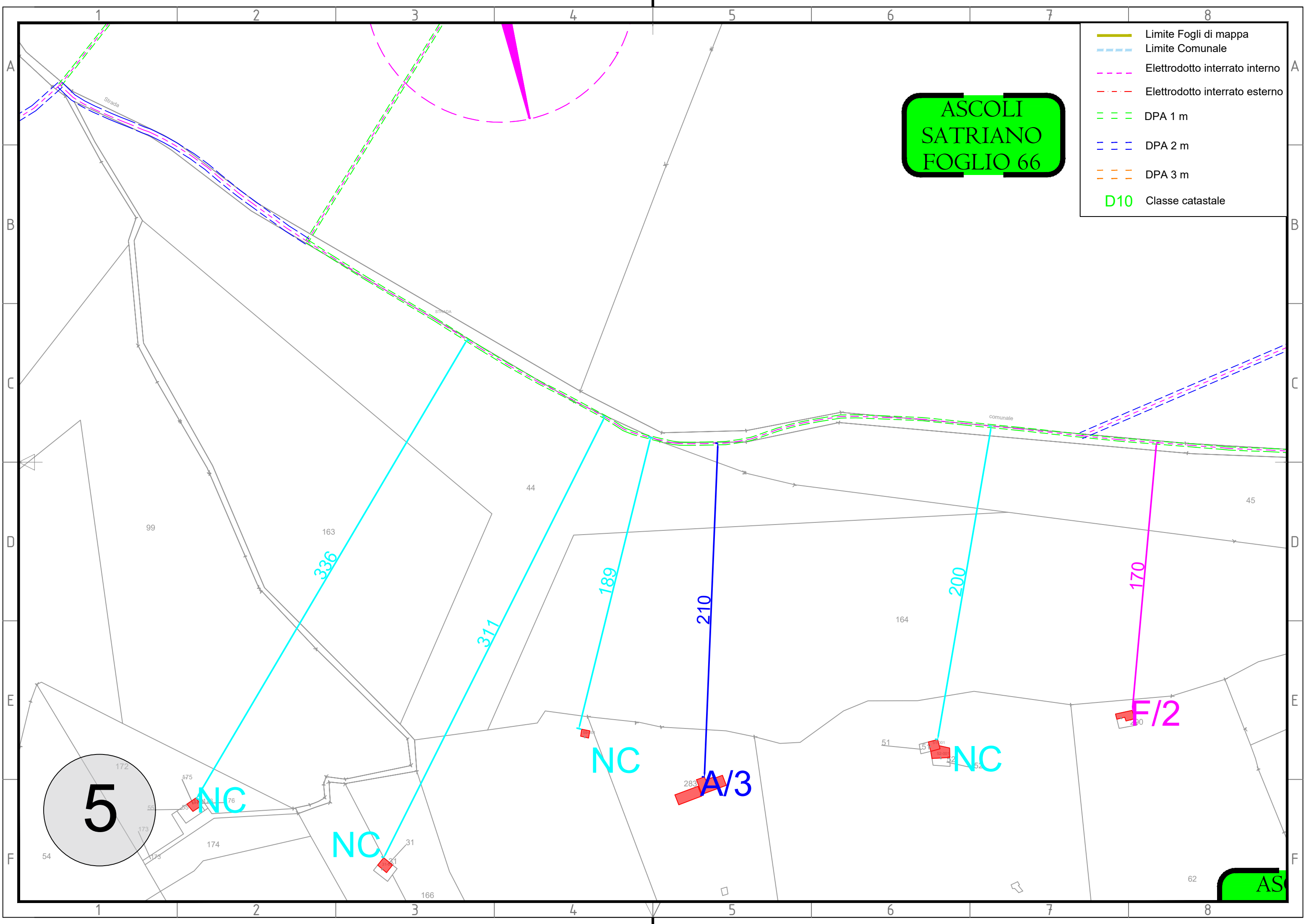
311

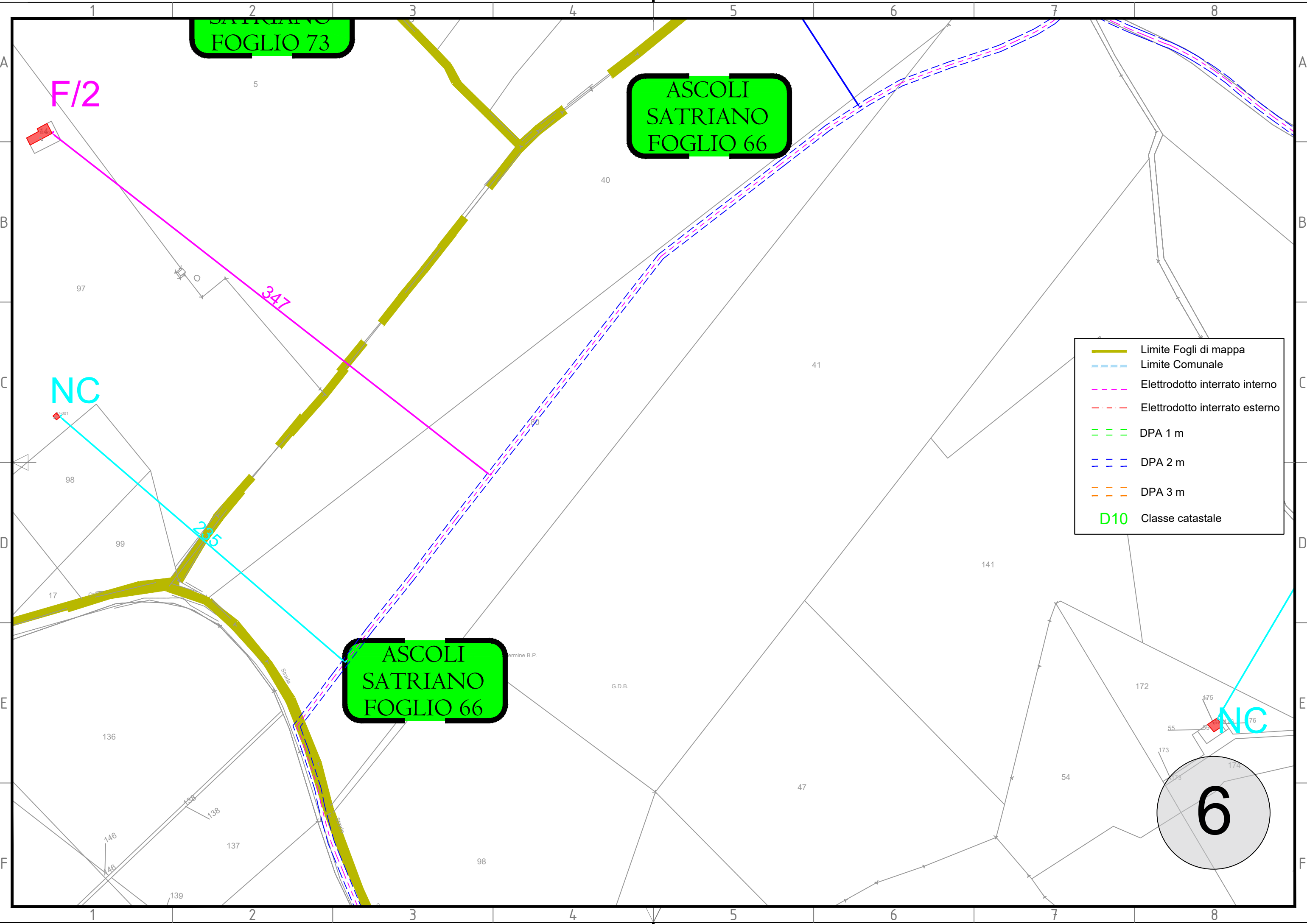
189

210

200

170





ASCOLI SATRIANO
FOGLIO 73

ASCOLI SATRIANO
FOGLIO 66

ASCOLI SATRIANO
FOGLIO 66

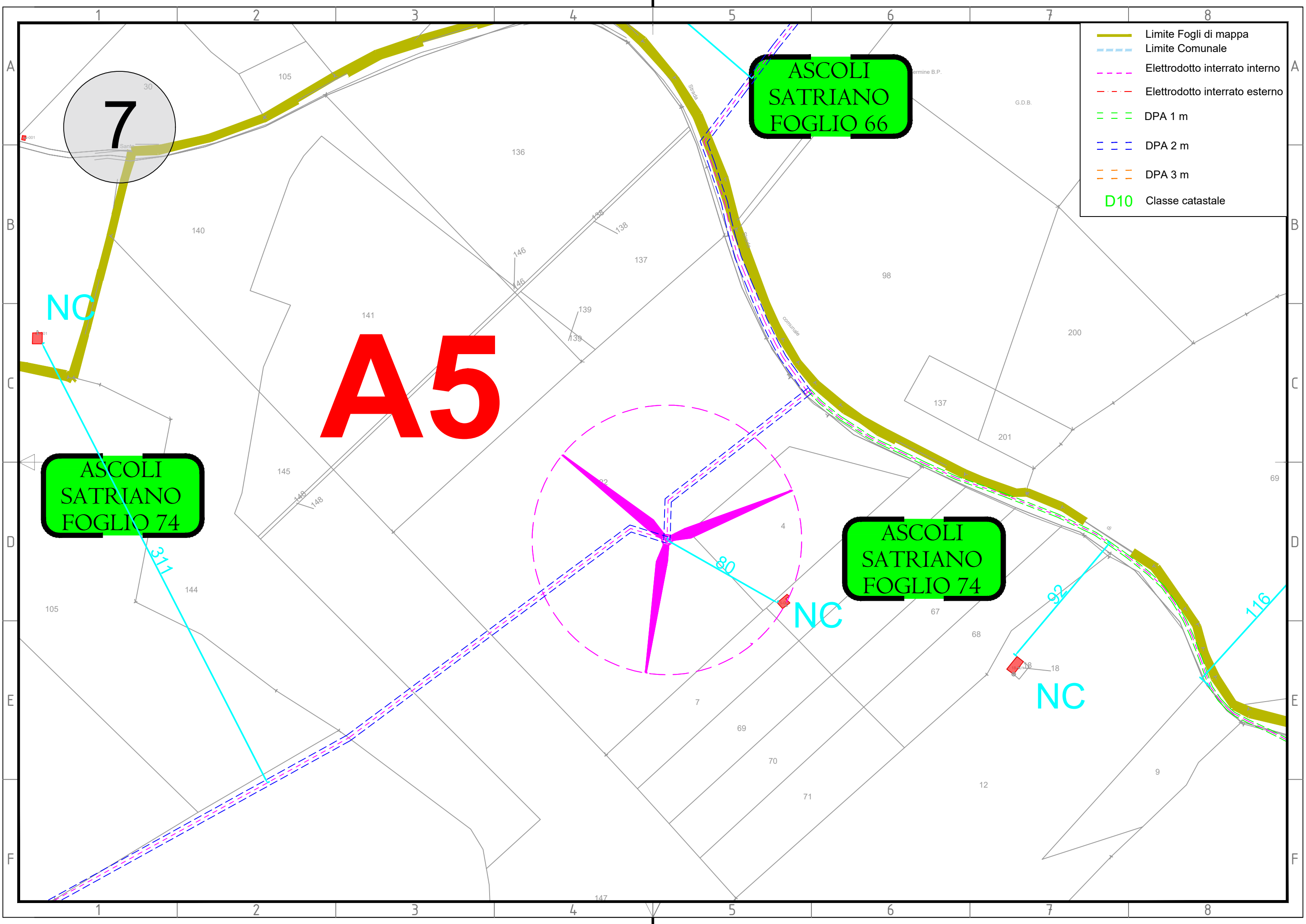
- Limite Fogli di mappa
- - - Limite Comunale
- · - · Elettrodotto interrato interno
- · - · Elettrodotto interrato esterno
- - - DPA 1 m
- - - DPA 2 m
- - - DPA 3 m
- D10 Classe catastale

6

F/2

NC

NC



ASCOLI
SATRIANO
FOGLIO 66

ASCOLI
SATRIANO
FOGLIO 74

ASCOLI
SATRIANO
FOGLIO 74

A5

7

NC

371

80

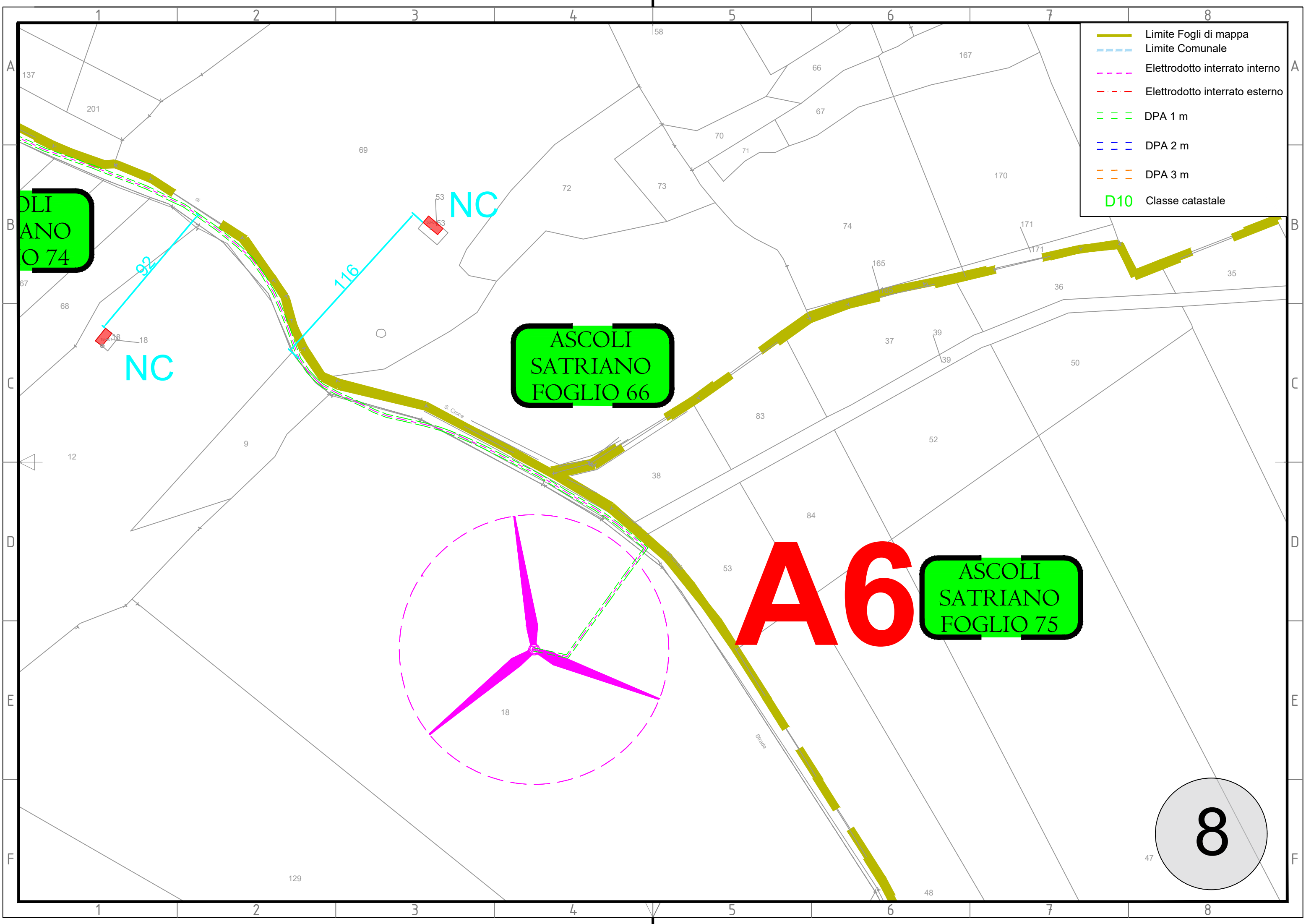
NC

92

NC

116

- Limite Fogli di mappa
- - - Limite Comunale
- - - Elettrodotto interrato interno
- - - Elettrodotto interrato esterno
- - - DPA 1 m
- - - DPA 2 m
- - - DPA 3 m
- D10 Classe catastale



- Limite Fogli di mappa
- - - Limite Comunale
- · - · Elettrodotto interrato interno
- · - · Elettrodotto interrato esterno
- · - · DPA 1 m
- · - · DPA 2 m
- · - · DPA 3 m
- D10 Classe catastale

ASCOLI
SATRIANO
FOGLIO 74

ASCOLI
SATRIANO
FOGLIO 66

ASCOLI
SATRIANO
FOGLIO 75

A6

8

NC

NC

116

92

S. Croce

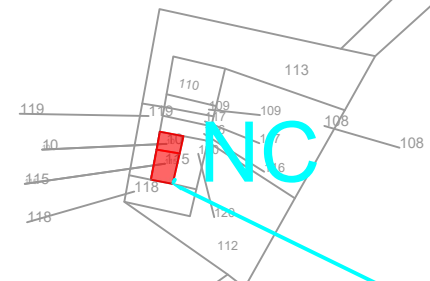
Strada

9

NC

F/2

NC



NC

165

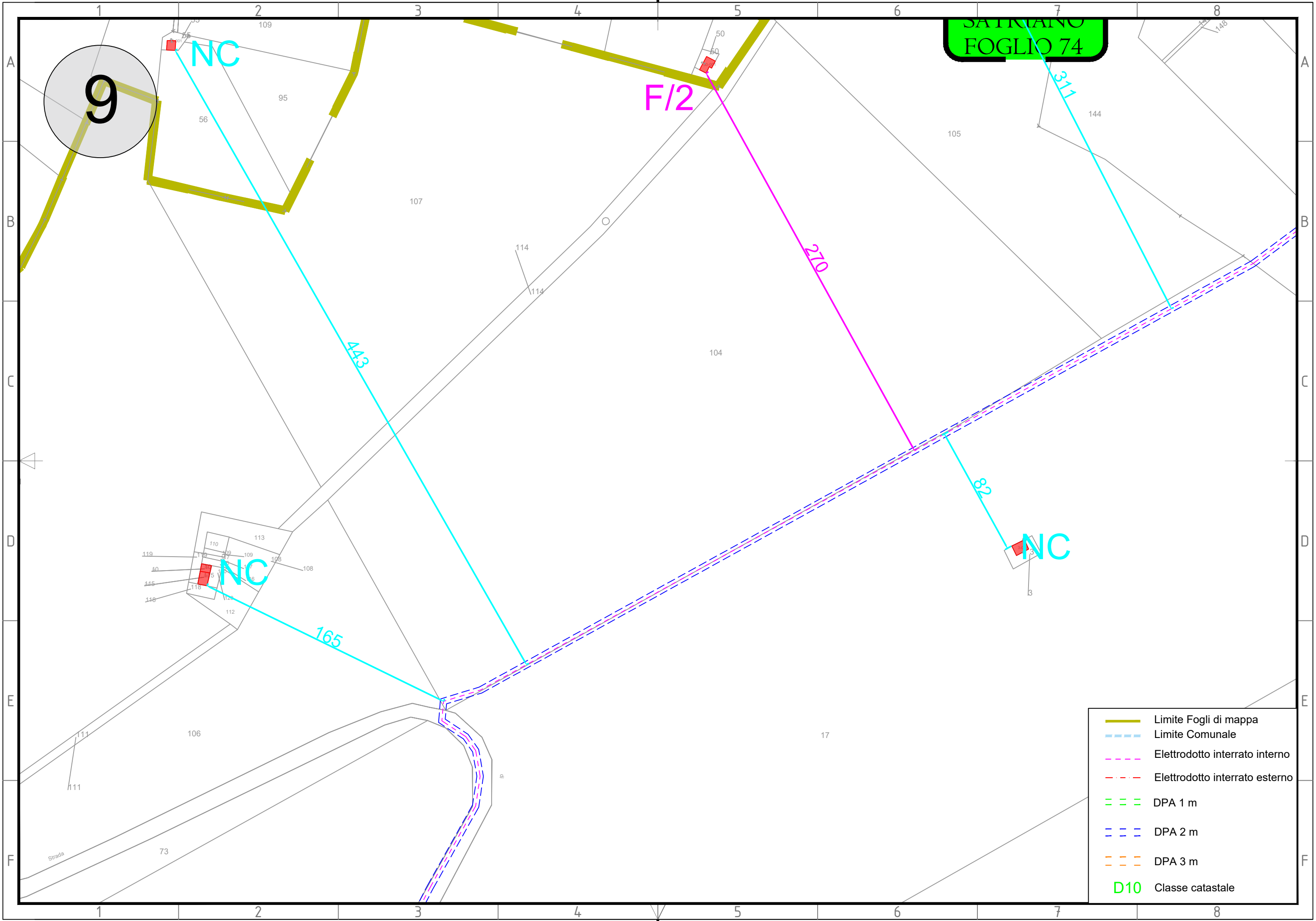
270

28

443

311

- Limite Fogli di mappa
- - - Limite Comunale
- · - · Elettrodotto interrato interno
- · - · Elettrodotto interrato esterno
- - - DPA 1 m
- - - DPA 2 m
- - - DPA 3 m
- D10 Classe catastale



10

ASCOLI
SATRIANO
FOGLIO 74

- Limite Fogli di mappa
- - - Limite Comunale
- · - · Elettrodotto interrato interno
- · - · Elettrodotto interrato esterno
- · - · DPA 1 m
- · - · DPA 2 m
- · - · DPA 3 m
- D10 Classe catastale

A7

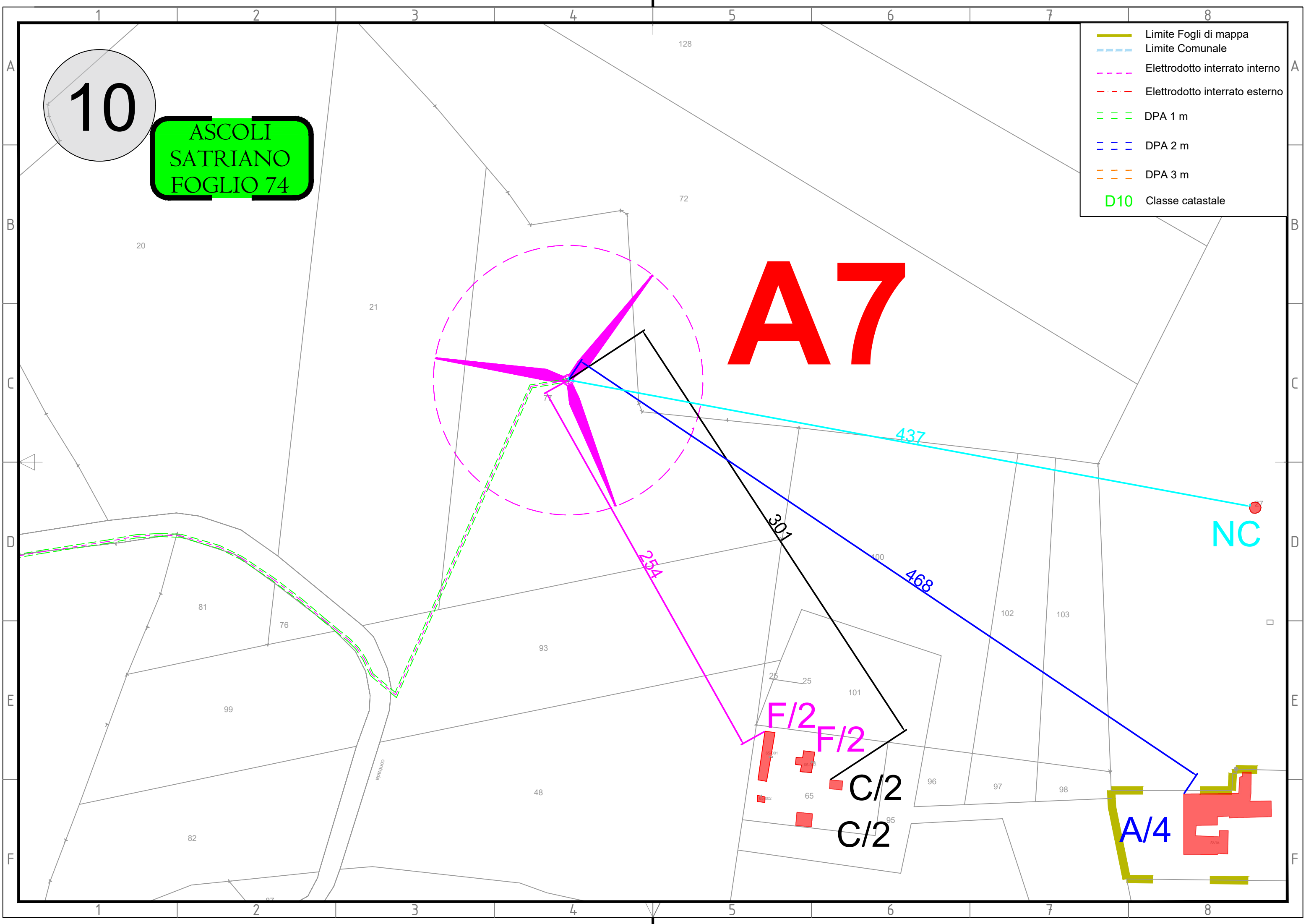
NC

F/2
F/2

C/2

C/2

A/4

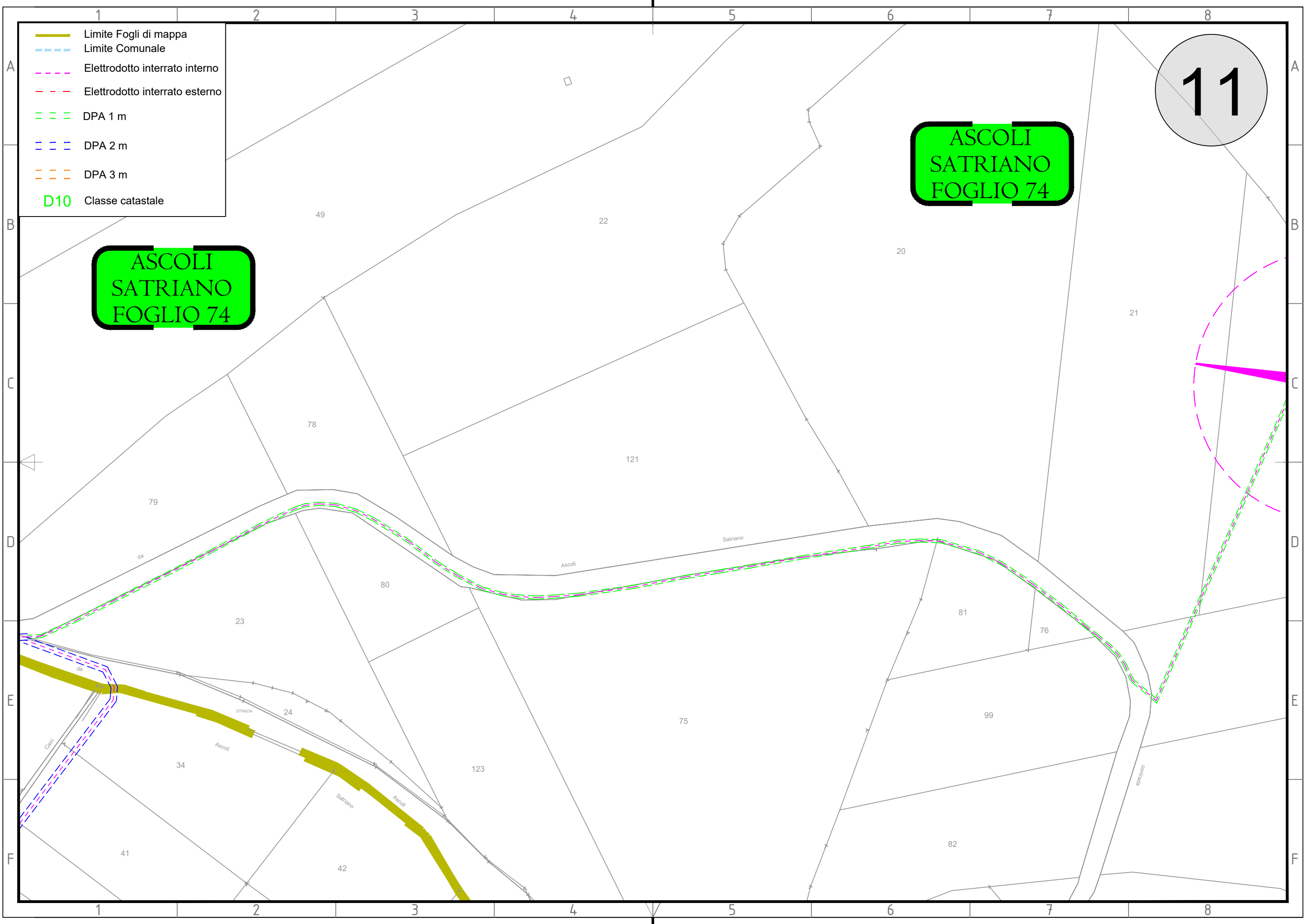


- Limite Fogli di mappa
- Limite Comunale
- Elettrodotto interrato interno
- Elettrodotto interrato esterno
- DPA 1 m
- DPA 2 m
- DPA 3 m
- Classe catastale

11

ASCOLI
SATRIANO
FOGLIO 74

ASCOLI
SATRIANO
FOGLIO 74



- Limite Fogli di mappa
- Limite Comunale
- Elettrodotto interrato interno
- Elettrodotto interrato esterno
- DPA 1 m
- DPA 2 m
- DPA 3 m
- D10 Classe catastale

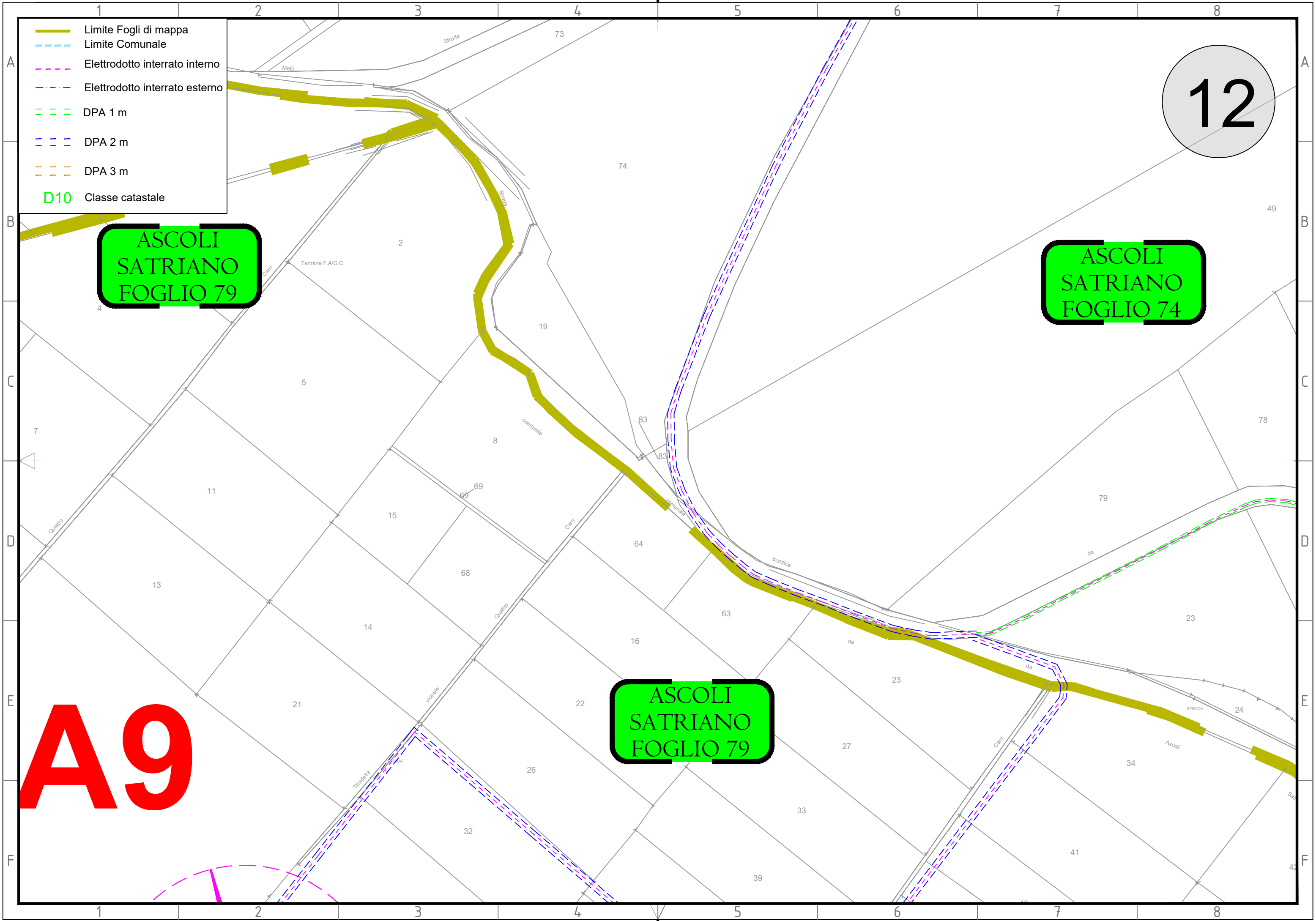
12

ASCOLI
SATRIANO
FOGLIO 79

ASCOLI
SATRIANO
FOGLIO 74

ASCOLI
SATRIANO
FOGLIO 79

A9



**ASCOLI
SATRIANO
FOGLIO 79**

**ASCOLI
SATRIANO
FOGLIO 79**

13

A8

- Limite Fogli di mappa
- - - Limite Comunale
- · - · Elettrodotta interrato interno
- · - · Elettrodotta interrato esterno
- - - DPA 1 m
- - - DPA 2 m
- - - DPA 3 m
- D10** Classe catastale

A9

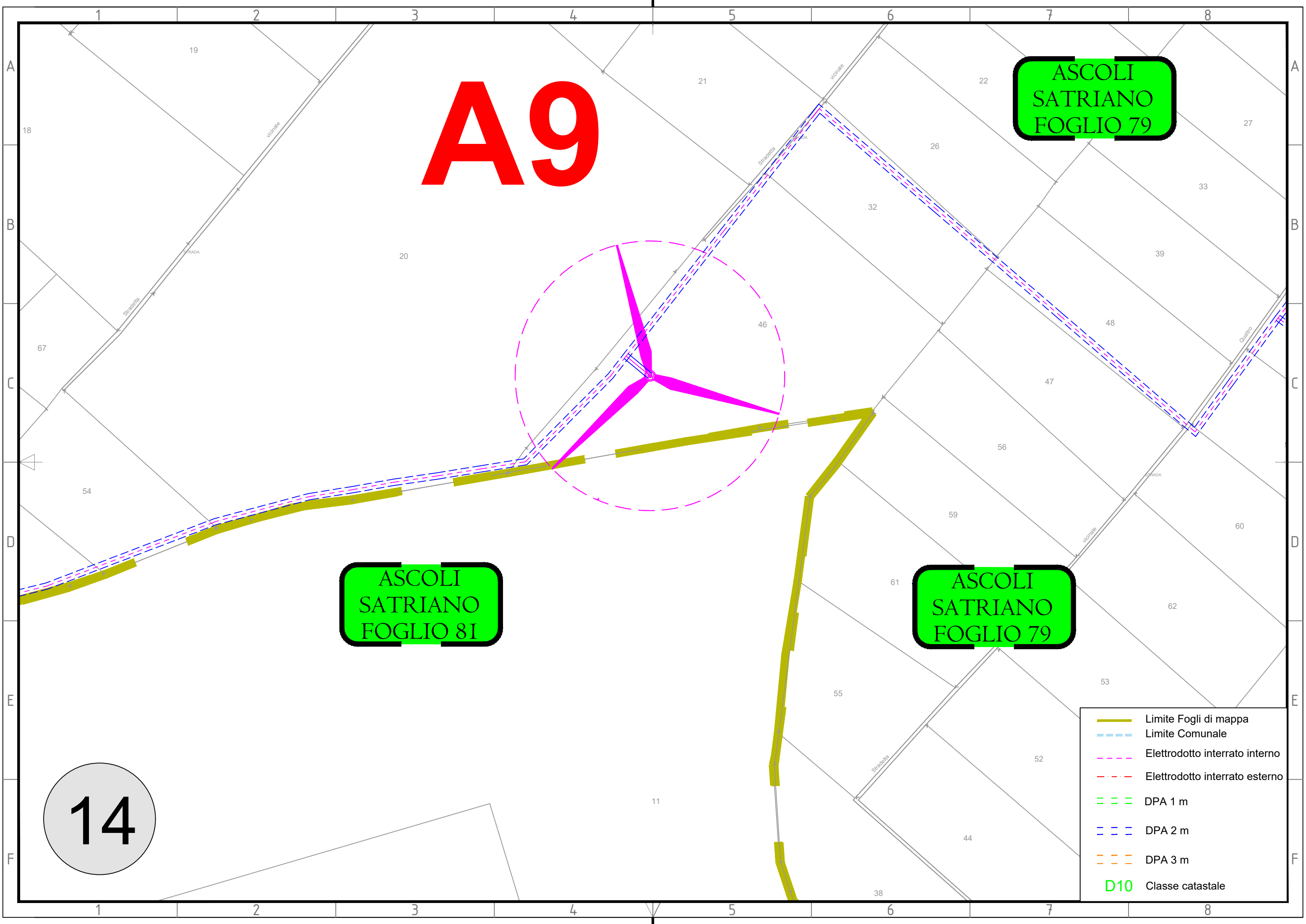
ASCOLI
SATRIANO
FOGLIO 79

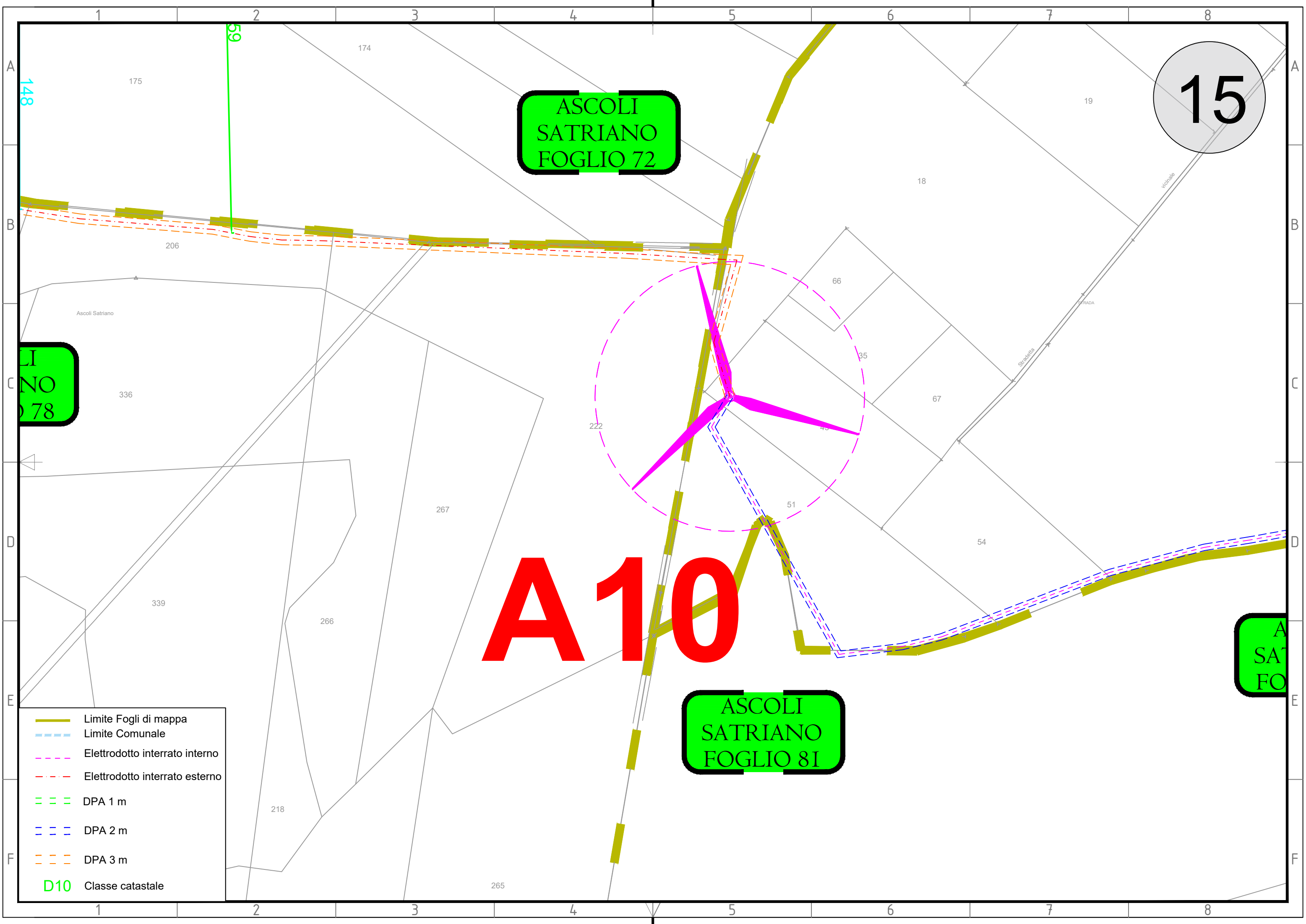
ASCOLI
SATRIANO
FOGLIO 81

ASCOLI
SATRIANO
FOGLIO 79

14

- Limite Fogli di mappa
- - - Limite Comunale
- · - · Elettrodotto interrato interno
- · - · Elettrodotto interrato esterno
- - - DPA 1 m
- - - DPA 2 m
- - - DPA 3 m
- D10 Classe catastale





ASCOLI
SATRIANO
FOGLIO 72

15









LI
NO
78

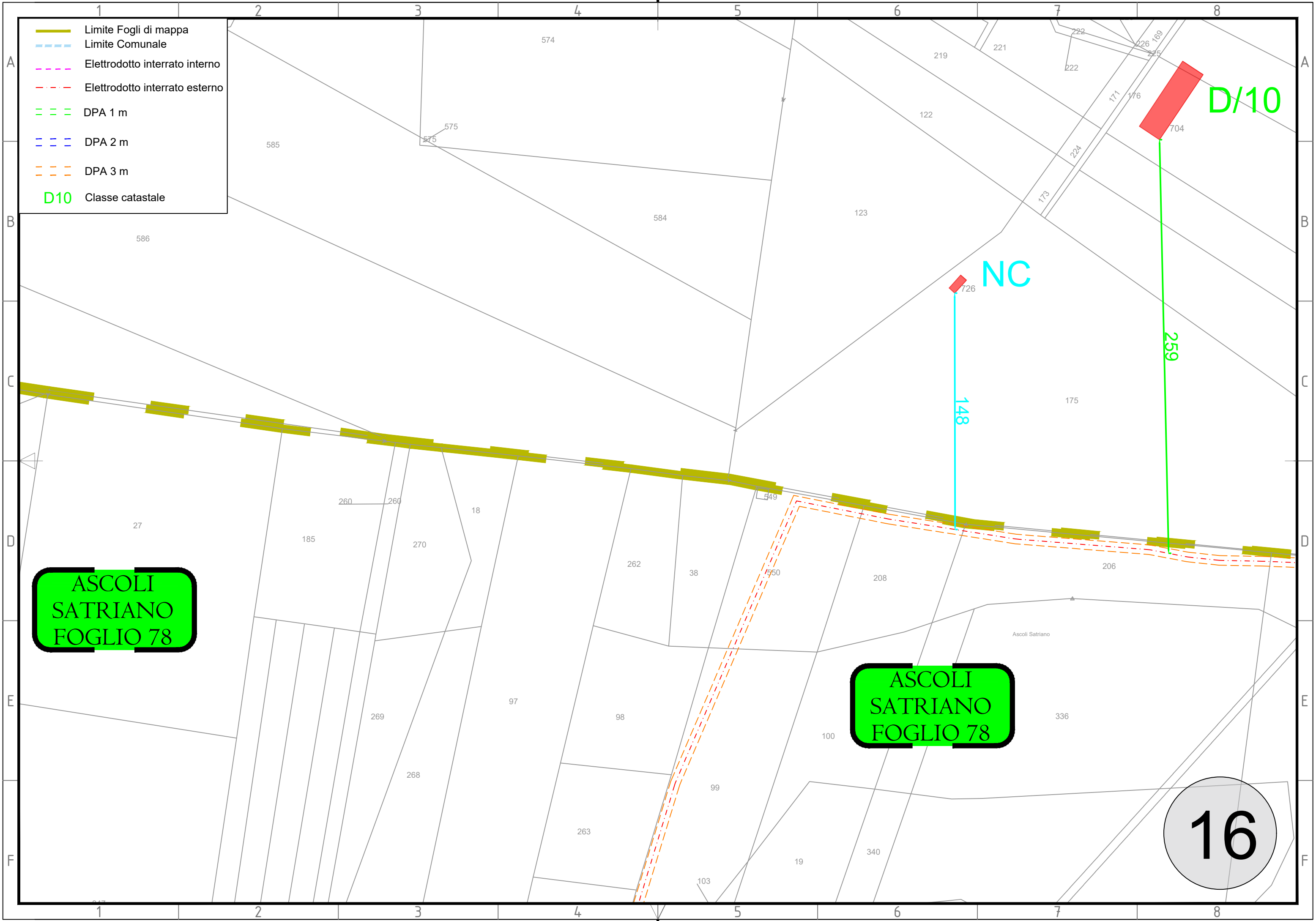
A10

ASCOLI
SATRIANO
FOGLIO 81

A
SAT
FO

- Limite Fogli di mappa
- - - Limite Comunale
- · - · Elettrodotto interrato interno
- · - · Elettrodotto interrato esterno
- · - · DPA 1 m
- · - · DPA 2 m
- · - · DPA 3 m
- D10 Classe catastale

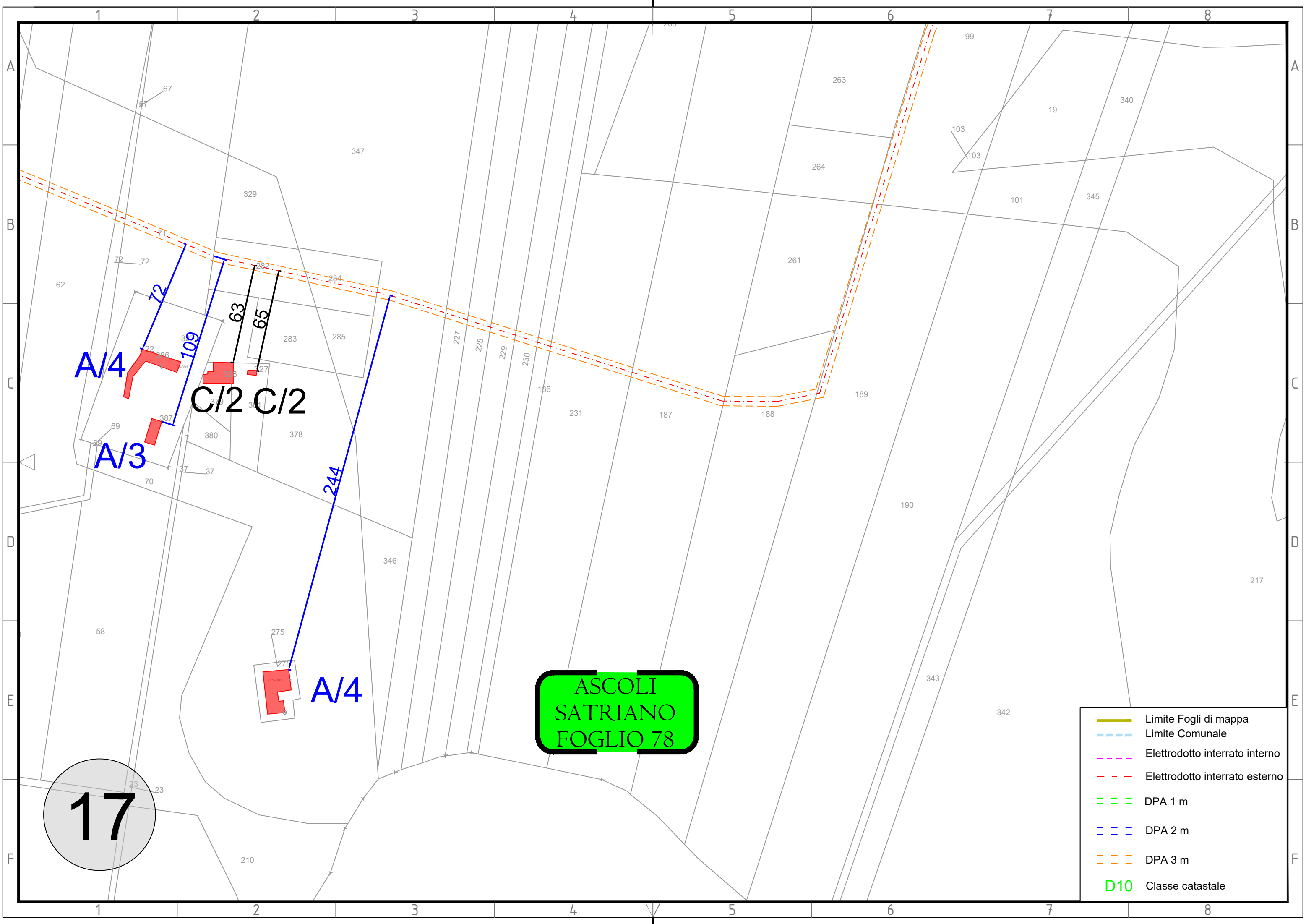
-  Limite Fogli di mappa
-  Limite Comunale
-  Elettrodotto interrato interno
-  Elettrodotto interrato esterno
-  DPA 1 m
-  DPA 2 m
-  DPA 3 m
-  Classe catastale



**ASCOLI
SATRIANO
FOGLIO 78**

**ASCOLI
SATRIANO
FOGLIO 78**

16



ASCOLI
SATRIANO
FOGLIO 78

17

A/4

A/3

C/2 C/2

A/4









72

109

63

65

244

-  Limite Fogli di mappa
-  Limite Comunale
-  Elettrodotto interrato interno
-  Elettrodotto interrato esterno
-  DPA 1 m
-  DPA 2 m
-  DPA 3 m
-  D10 Classe catastale

FOGLIO 78

SATRIANO
FOGLIO 78

ASCOLI
SATRIANO
FOGLIO 78

- Limite Fogli di mappa
- - - Limite Comunale
- · - · Elettrodotto interrato interno
- · - · Elettrodotto interrato esterno
- - - DPA 1 m
- - - DPA 2 m
- - - DPA 3 m
- D10 Classe catastale

C/2

A/4

A/3

C/2 C/2

18

140

133

4

181

204

181

277

136

135

150

134

182

139

239

183

131

240

162

129

483

128

164

55

54

211

52

64

65

63

213

62

72

72

72

109

63

65

22

286

379

327

283

285

69

387

380

378

57

57

70

37

37

244

68

36

347

329

284

67

67

329

283

285

380

378

68

36

347

329

284

67

67

329

283

285

380

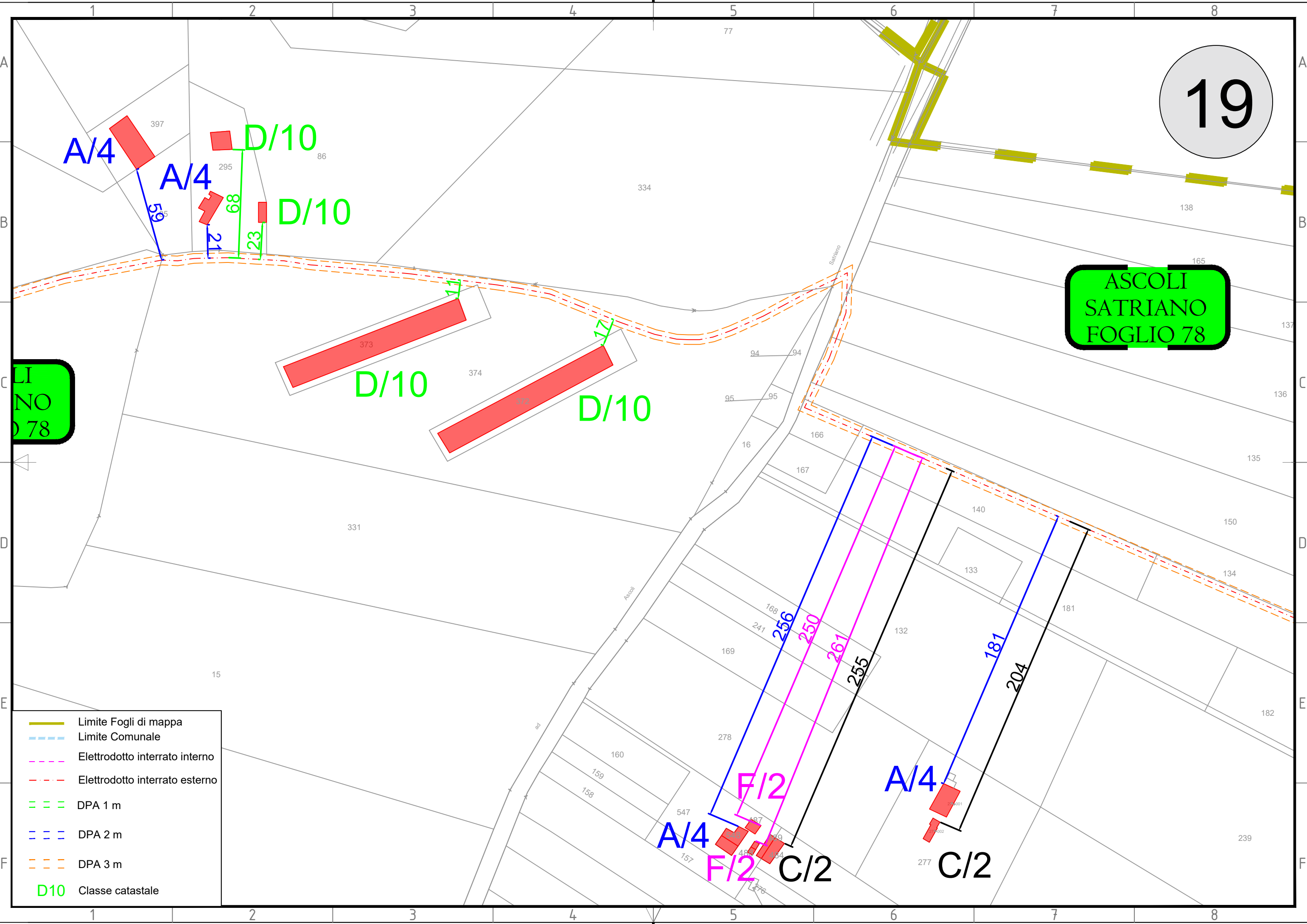
378

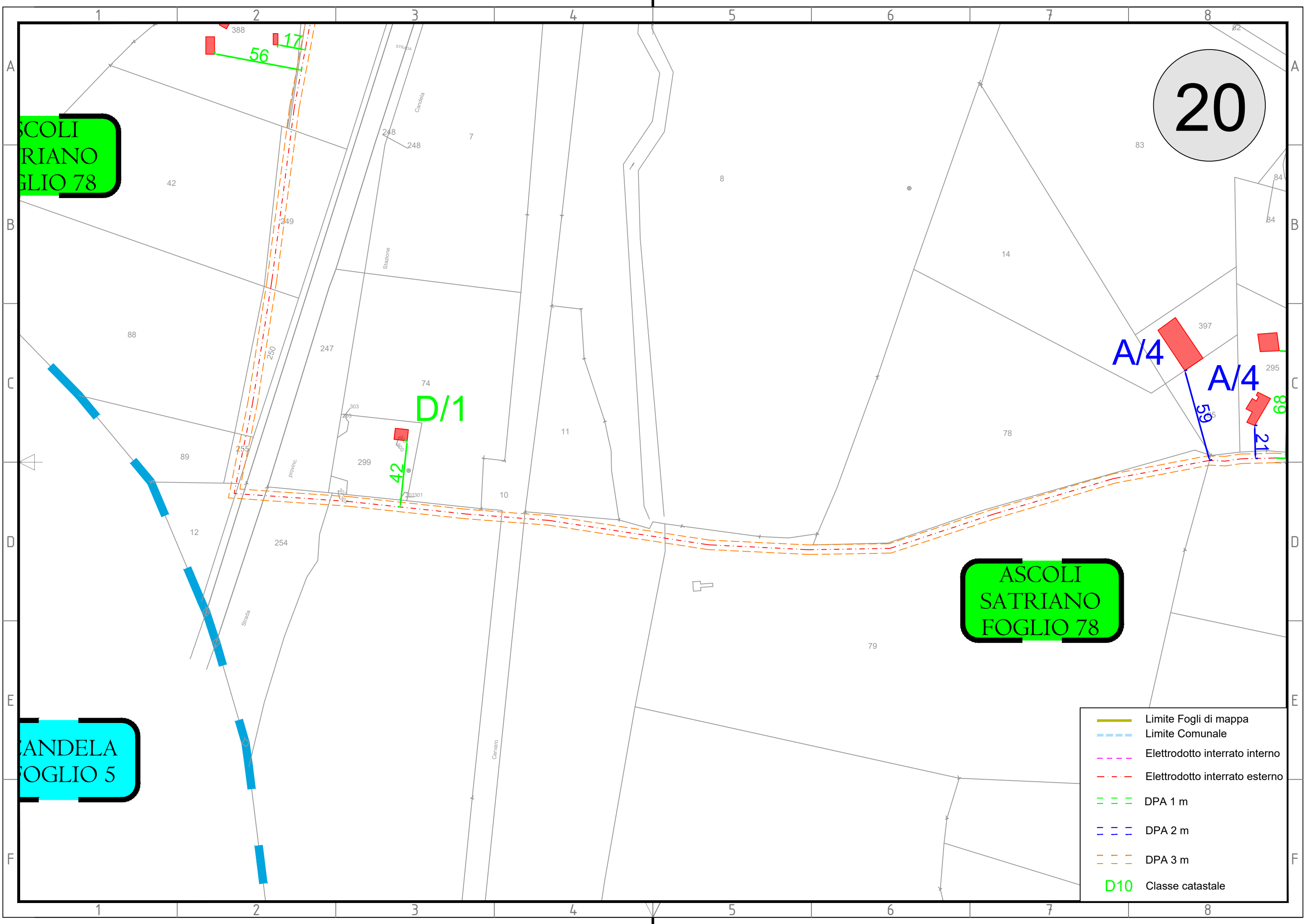
19

ASCOLI
SATRIANO
FOGLIO 78

ASCOLI
SATRIANO
FOGLIO 78

- Limite Fogli di mappa
- - - Limite Comunale
- · - · Elettrodotto interrato interno
- · - · Elettrodotto interrato esterno
- - - DPA 1 m
- - - DPA 2 m
- - - DPA 3 m
- D10** Classe catastale





20

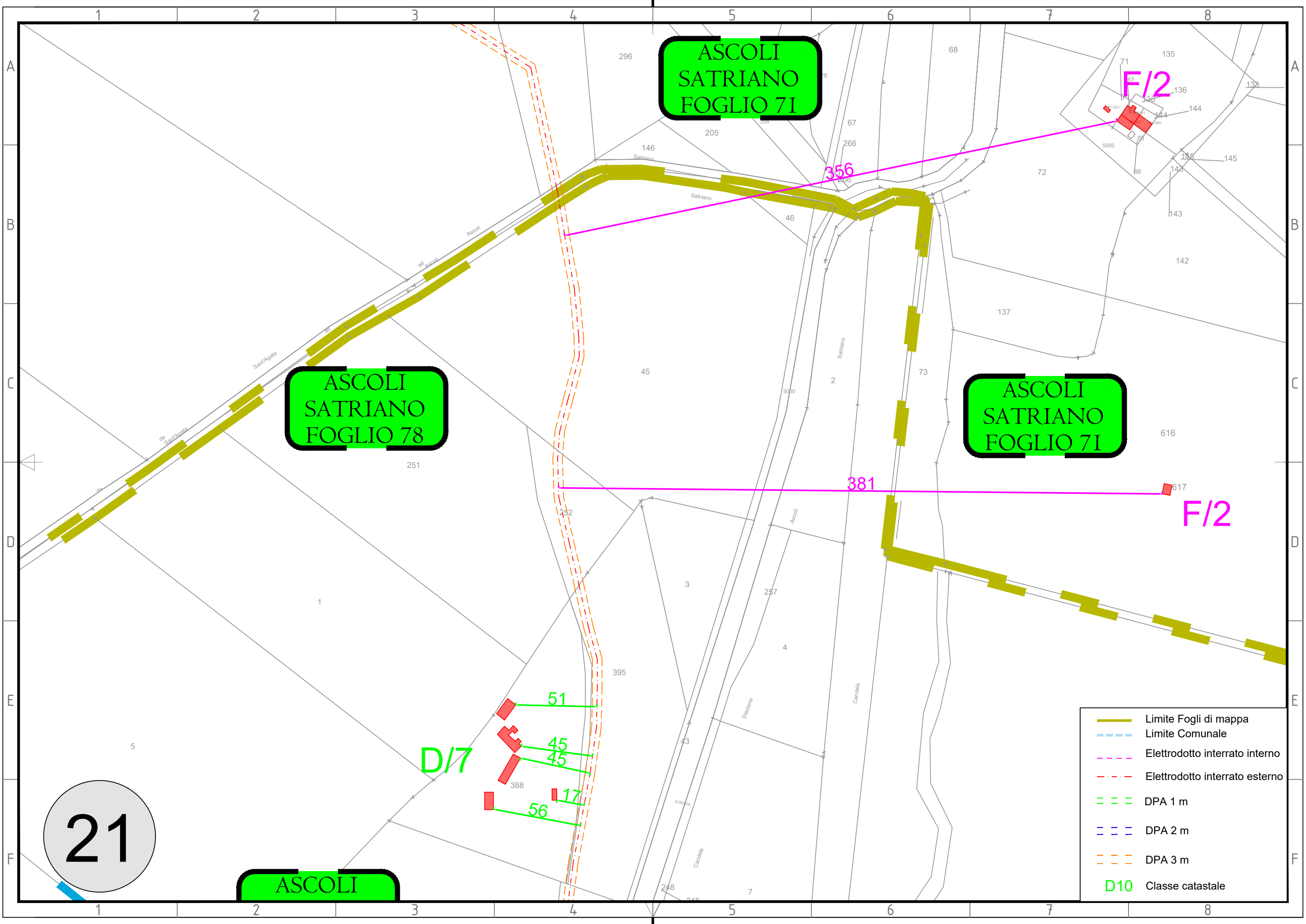
SCOLI
SRIANO
FOLIO 78

D/1

ASCOLI
SATRIANO
FOLIO 78

ANDELA
FOLIO 5

- Limite Fogli di mappa
- Limite Comunale
- Elettrodotto interrato interno
- Elettrodotto interrato esterno
- DPA 1 m
- DPA 2 m
- DPA 3 m
- D10 Classe catastale



**ASCOLI
SATRIANO
FOGLIO 71**

**ASCOLI
SATRIANO
FOGLIO 78**

**ASCOLI
SATRIANO
FOGLIO 71**

21

ASCOLI

- - - Limite Fogli di mappa
- - - Limite Comunale
- - - Elettrodotto interrato interno
- - - Elettrodotto interrato esterno
- - - DPA 1 m
- - - DPA 2 m
- - - DPA 3 m
- D/10 Classe catastale

D/7

356

381

F/2

51

45

45

17

56

388

F/2

617

296

205

67

68

71

135

136

138

144

145

143

142

72

137

616

251

45

46

266

73

2

73

5000

3

257

4

395

43

248

7

5

1

2

3

4

5

6

7

8

A

A

B

B

C

C

D

D

E

E

F

F

1 2 3 4 5 6 7 8

1 2 3 4 5 6 7 8

22

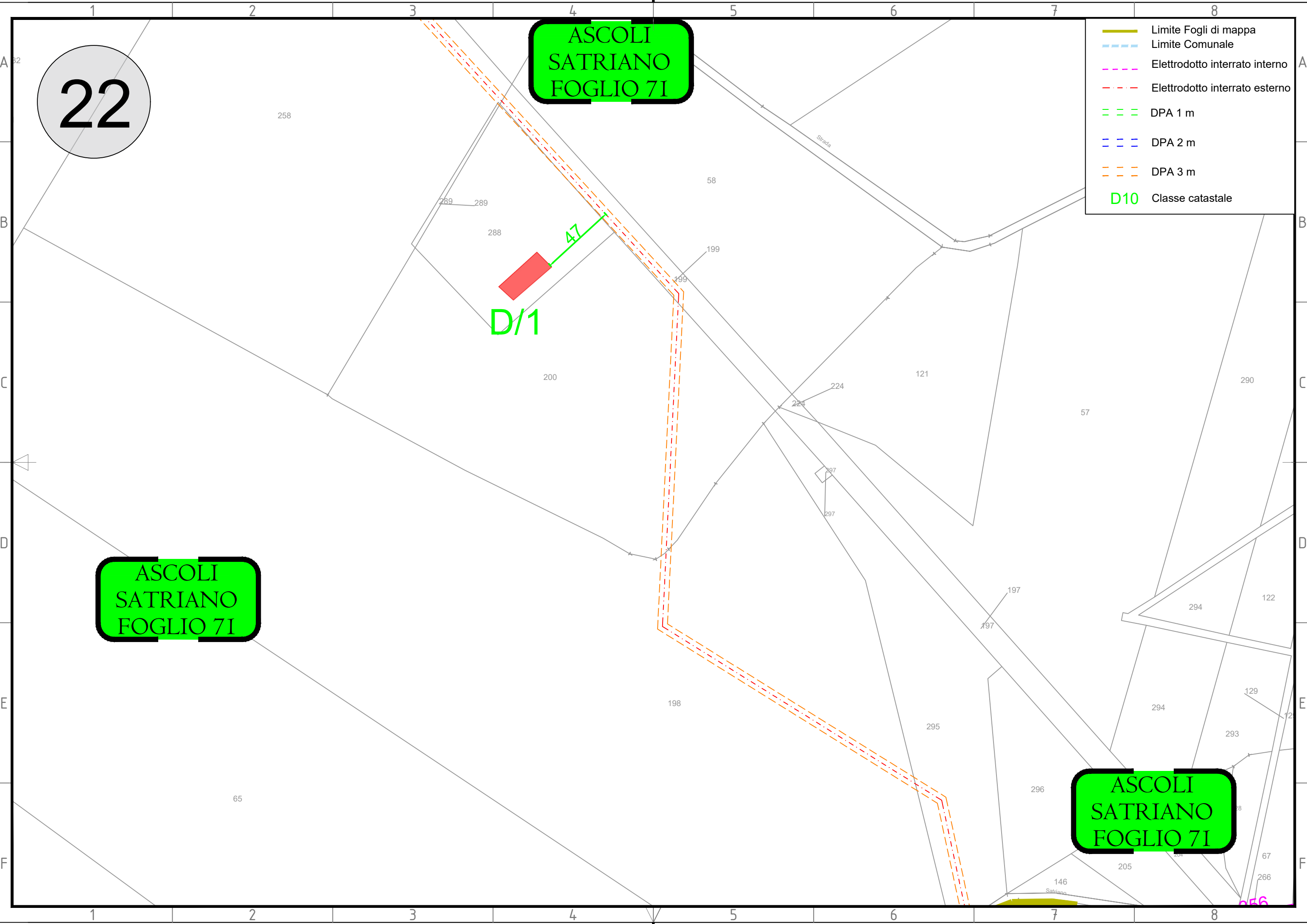
ASCOLI
SATRIANO
FOGLIO 71

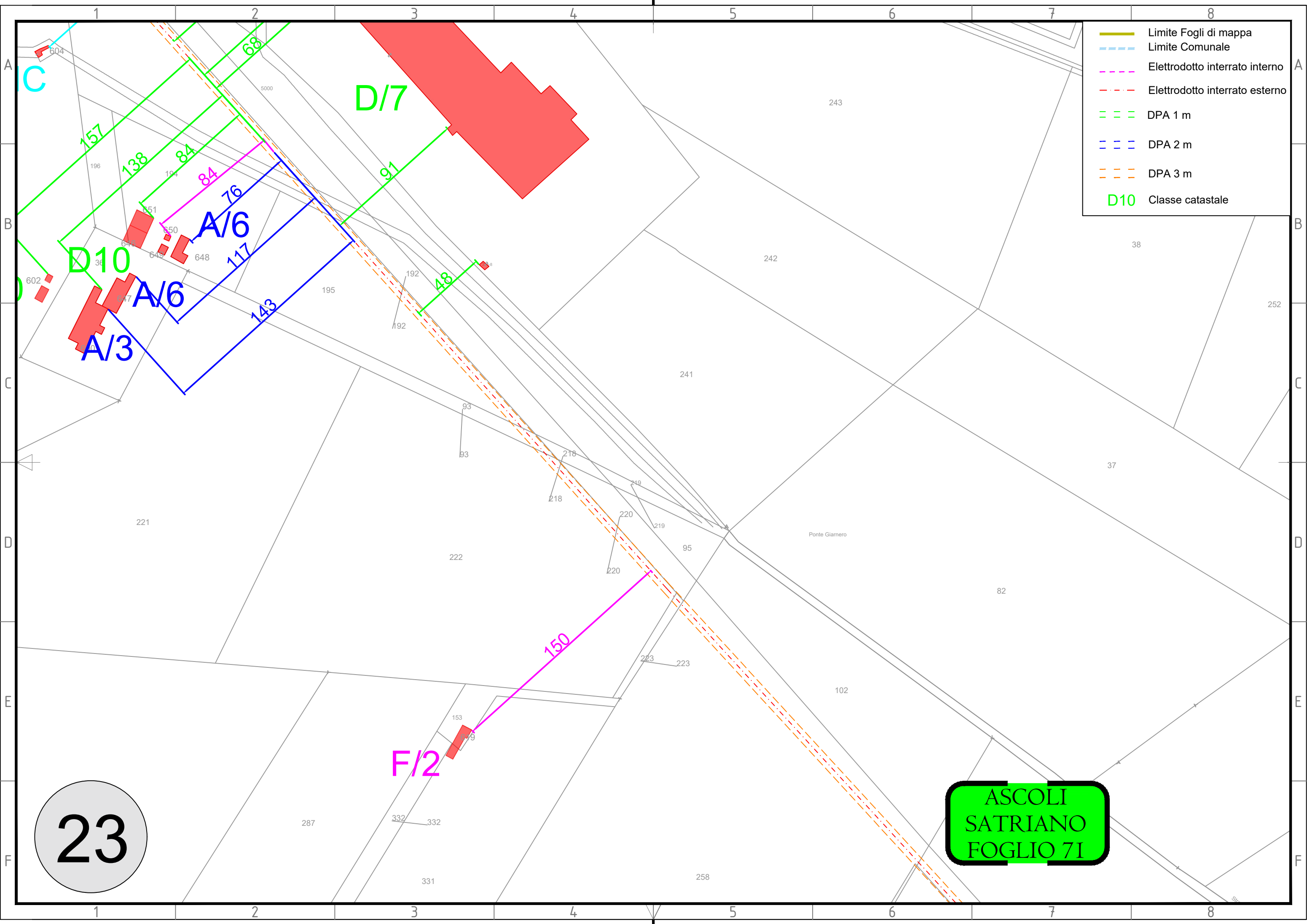
- Limite Fogli di mappa
- - - Limite Comunale
- · - · Elettrodotto interrato interno
- · - · Elettrodotto interrato esterno
- - - DPA 1 m
- - - DPA 2 m
- - - DPA 3 m
- D10 Classe catastale

47
D/1

ASCOLI
SATRIANO
FOGLIO 71

ASCOLI
SATRIANO
FOGLIO 71





- Limite Fogli di mappa
- - - Limite Comunale
- - - Elettrodotto interrato interno
- - - Elettrodotto interrato esterno
- - - DPA 1 m
- - - DPA 2 m
- - - DPA 3 m
- D10 Classe catastale

23

ASCOLI
 SATRIANO
 FOGLIO 71

A
B
C
D
E
F

A
B
C
D
E
F

1 2 3 4 5 6 7 8

1 2 3 4 5 6 7 8

D10

A/6

A/6

A/3

D/7

F/2

157

138

84

76

91

48

117

143

150









Ponte Giarnero

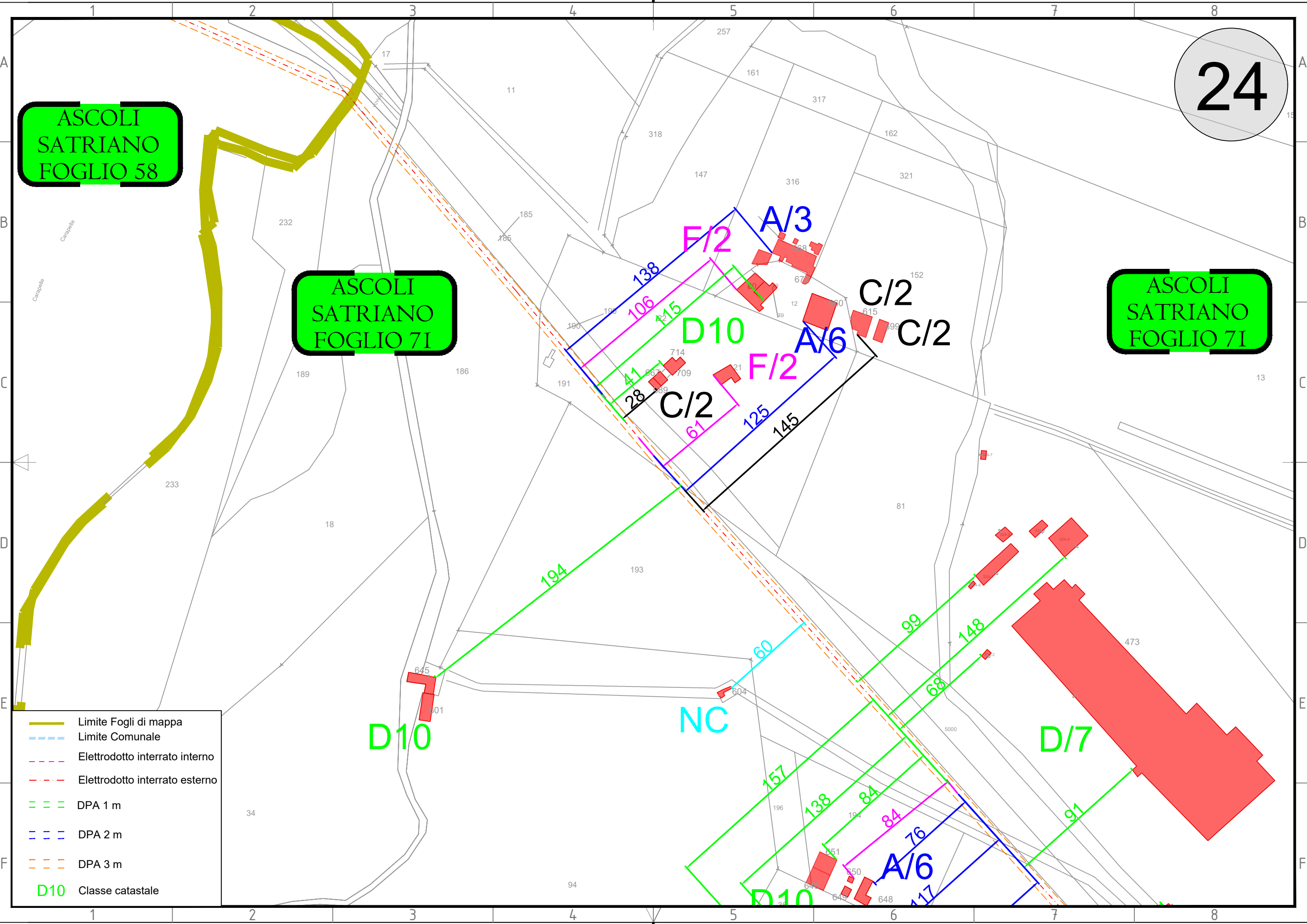
ASCOLI
 SATRIANO
 FOGLIO 71

ASCOLI
SATRIANO
FOGLIO 58

ASCOLI
SATRIANO
FOGLIO 71

ASCOLI
SATRIANO
FOGLIO 71

-  Limite Fogli di mappa
-  Limite Comunale
-  Elettrodoto interrato interno
-  Elettrodoto interrato esterno
-  DPA 1 m
-  DPA 2 m
-  DPA 3 m
-  D10 Classe catastale



25

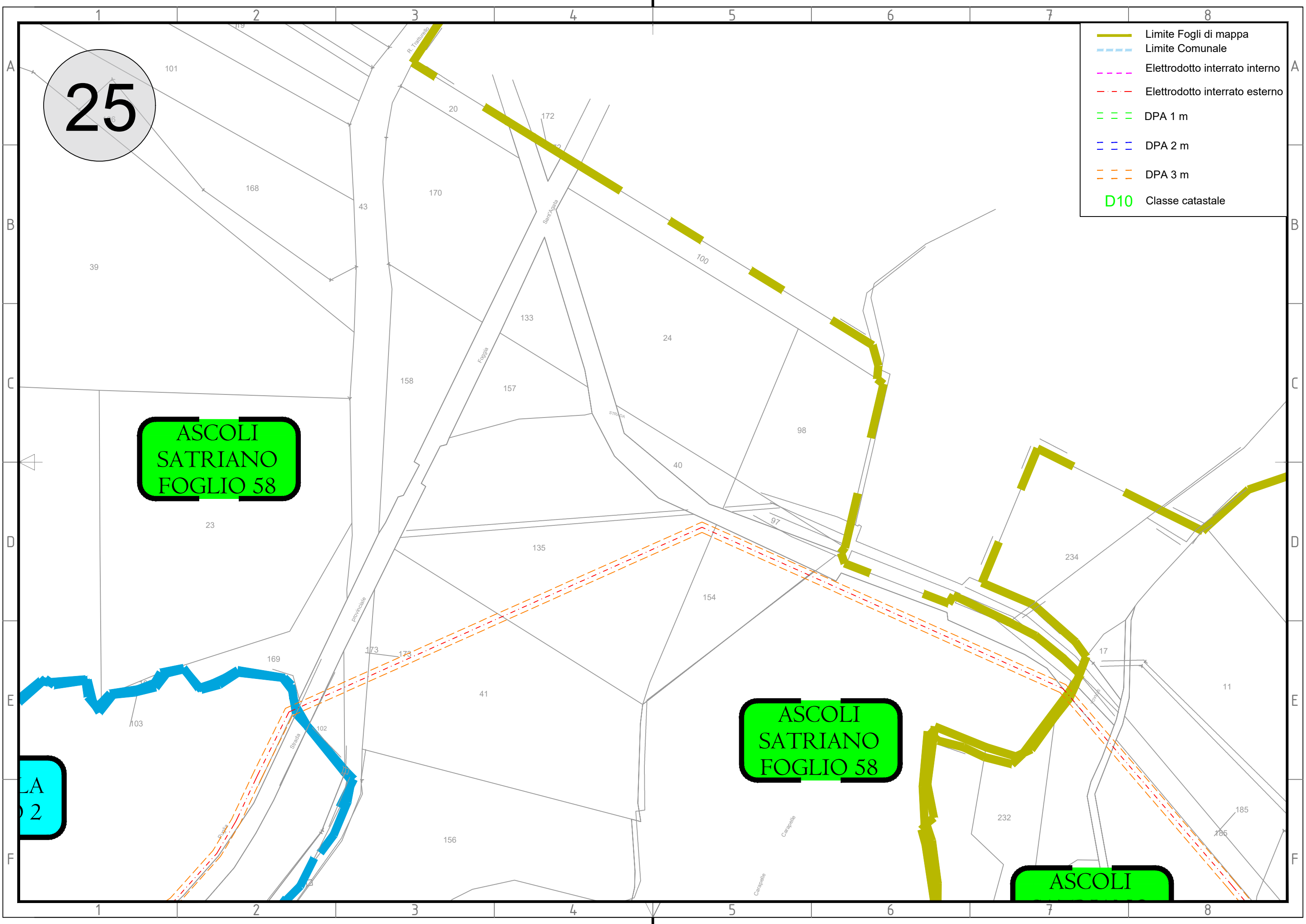
ASCOLI
SATRIANO
FOGLIO 58









LA
02

ASCOLI
SATRIANO
FOGLIO 58

ASCOLI

- Limite Fogli di mappa
- - - Limite Comunale
- · - · Elettrodotto interrato interno
- · - · Elettrodotto interrato esterno
- - - DPA 1 m
- - - DPA 2 m
- - - DPA 3 m
- D10 Classe catastale



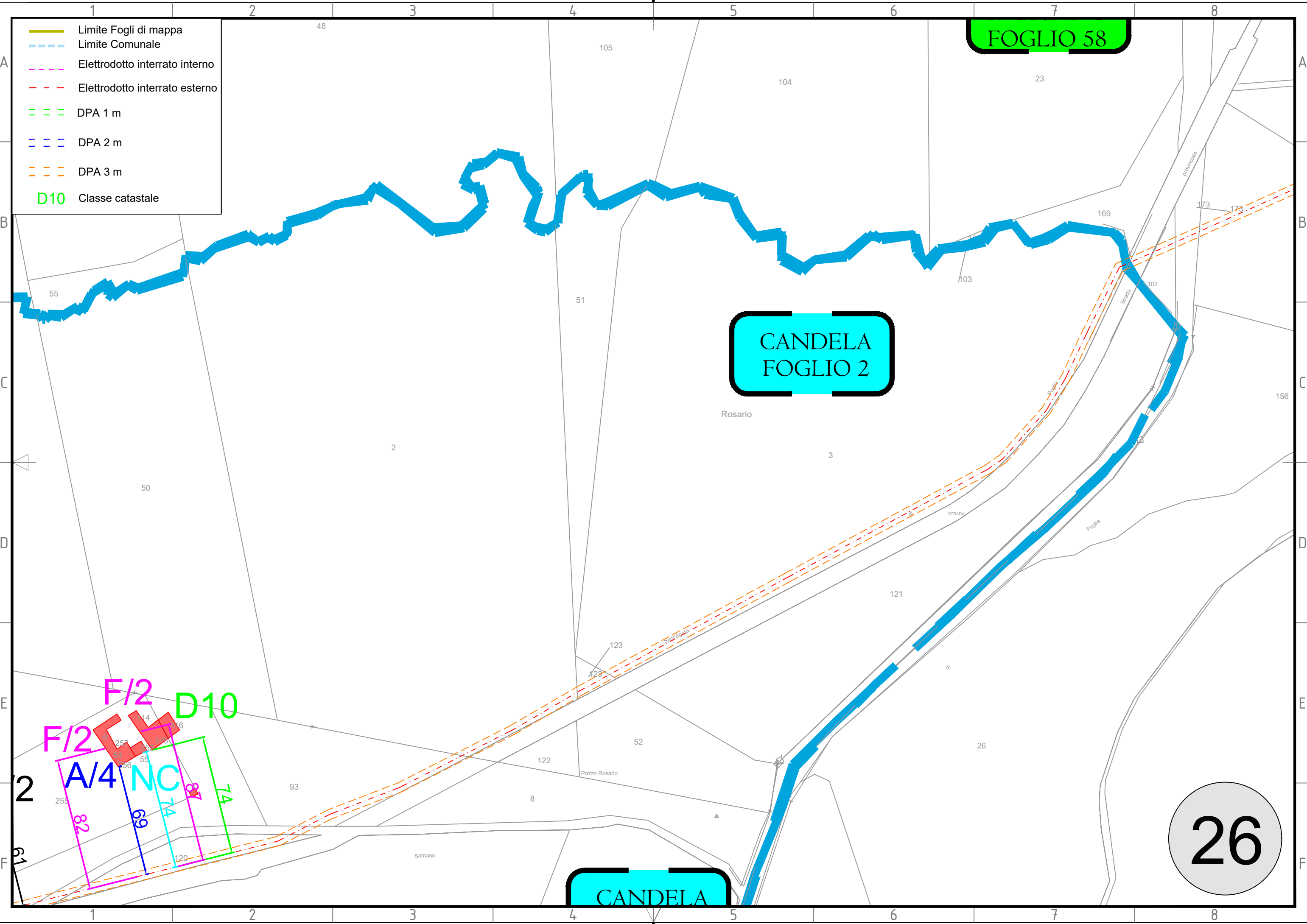
-  Limite Fogli di mappa
-  Limite Comunale
-  Elettrodotta interrato interno
-  Elettrodotta interrato esterno
-  DPA 1 m
-  DPA 2 m
-  DPA 3 m
-  D10 Classe catastale

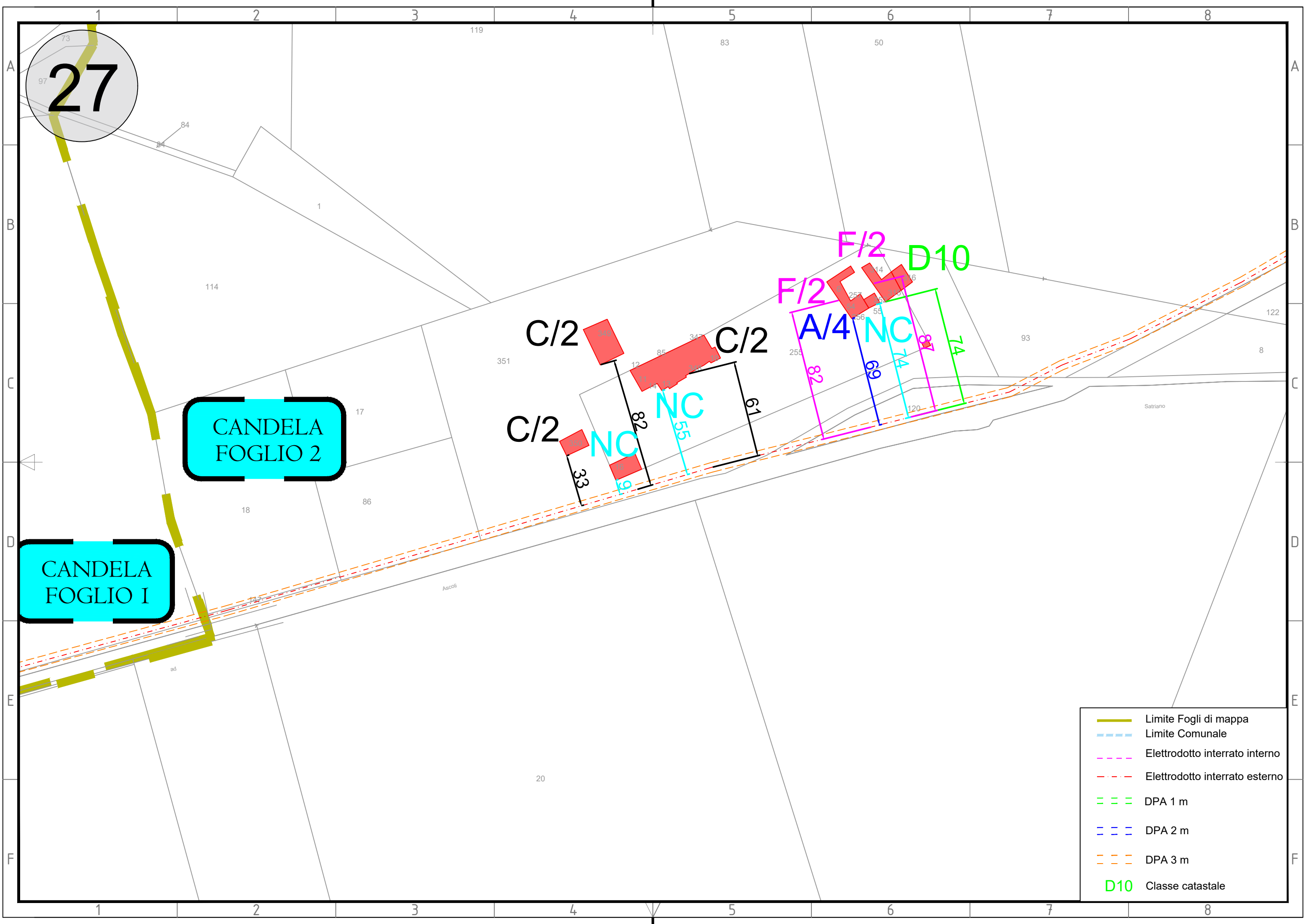
FOGLIO 58

**CANDELA
FOGLIO 2**

CANDELA

26





27

CANDELA
FOGLIO 2

CANDELA
FOGLIO I

C/2

C/2

C/2

NC

NC









F/2

F/2

D10

A/4

NC









-  Limite Fogli di mappa
-  Limite Comunale
-  Elettrodotto interrato interno
-  Elettrodotto interrato esterno
-  DPA 1 m
-  DPA 2 m
-  DPA 3 m
-  D10 Classe catastale

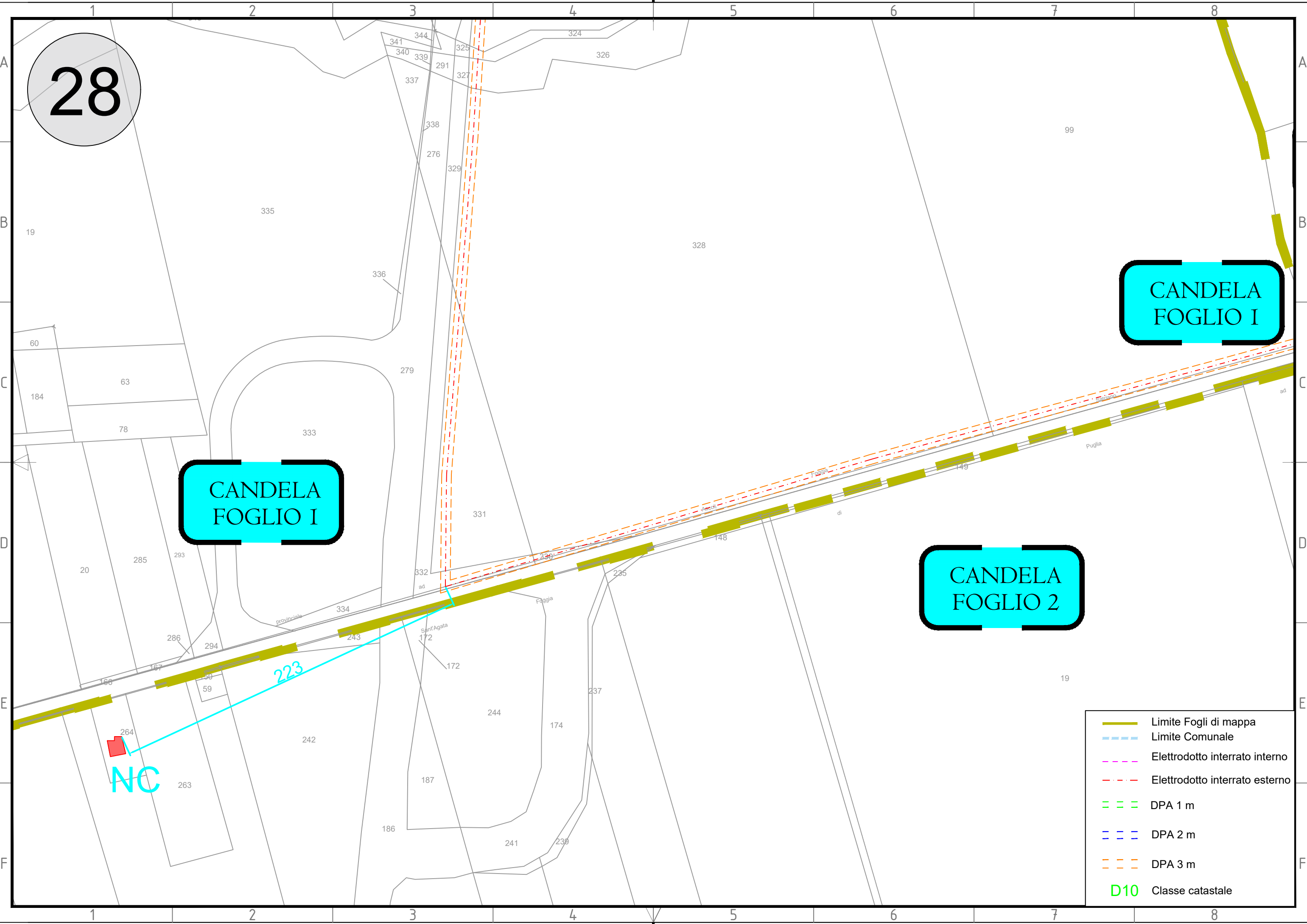
28

CANDELA
FOGLIO I

CANDELA
FOGLIO I

CANDELA
FOGLIO 2

-  Limite Fogli di mappa
-  Limite Comunale
-  Elettrodotta interrato interno
-  Elettrodotta interrato esterno
-  DPA 1 m
-  DPA 2 m
-  DPA 3 m
-  D10 Classe catastale

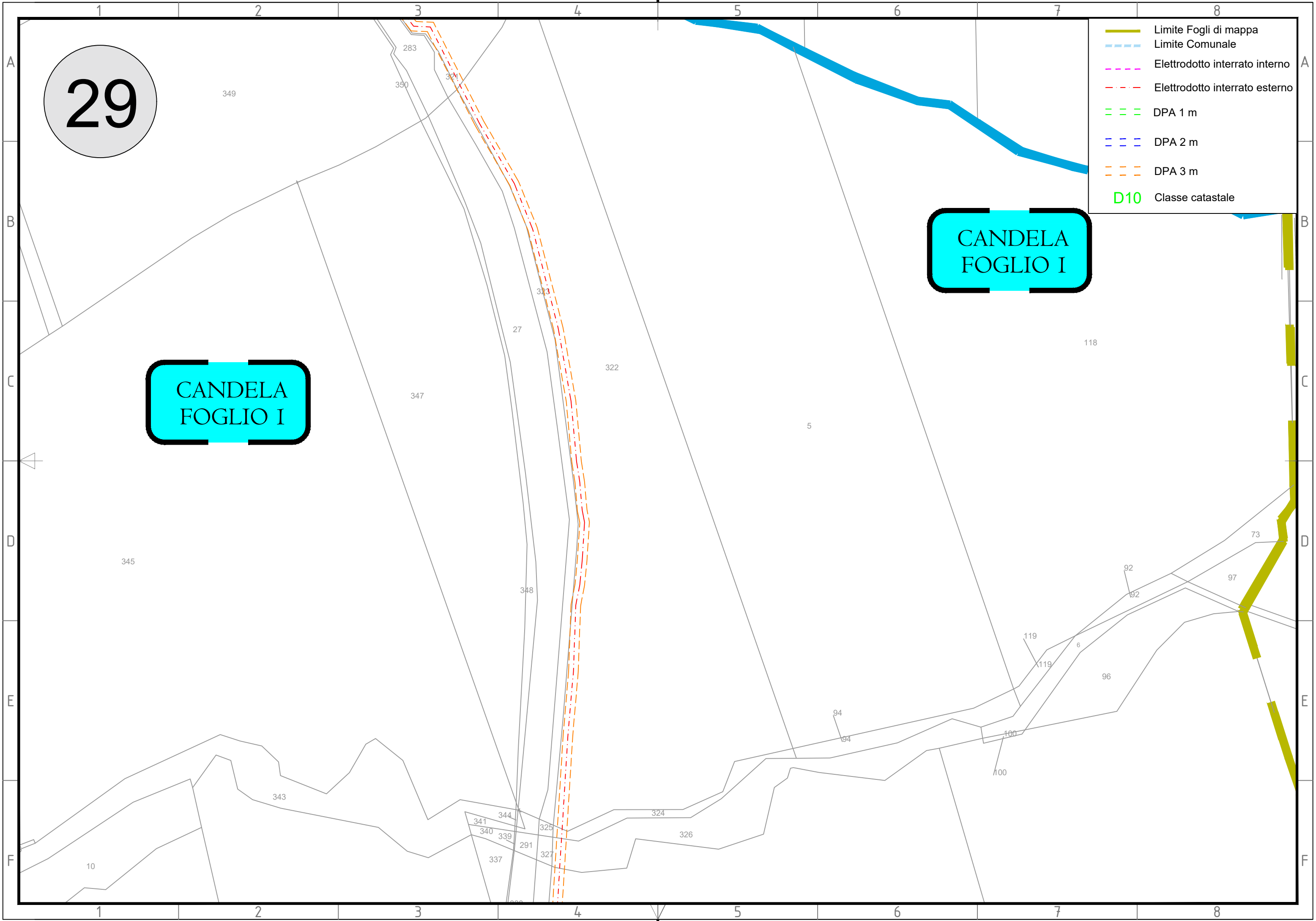


29

CANDELA
FOGLIO I

CANDELA
FOGLIO I

- Limite Fogli di mappa
- - - Limite Comunale
- · - · Elettrodotto interrato interno
- · - · Elettrodotto interrato esterno
- - - DPA 1 m
- - - DPA 2 m
- - - DPA 3 m
- D10 Classe catastale



ASCOLI
SATRIANO
FOGLIO 57

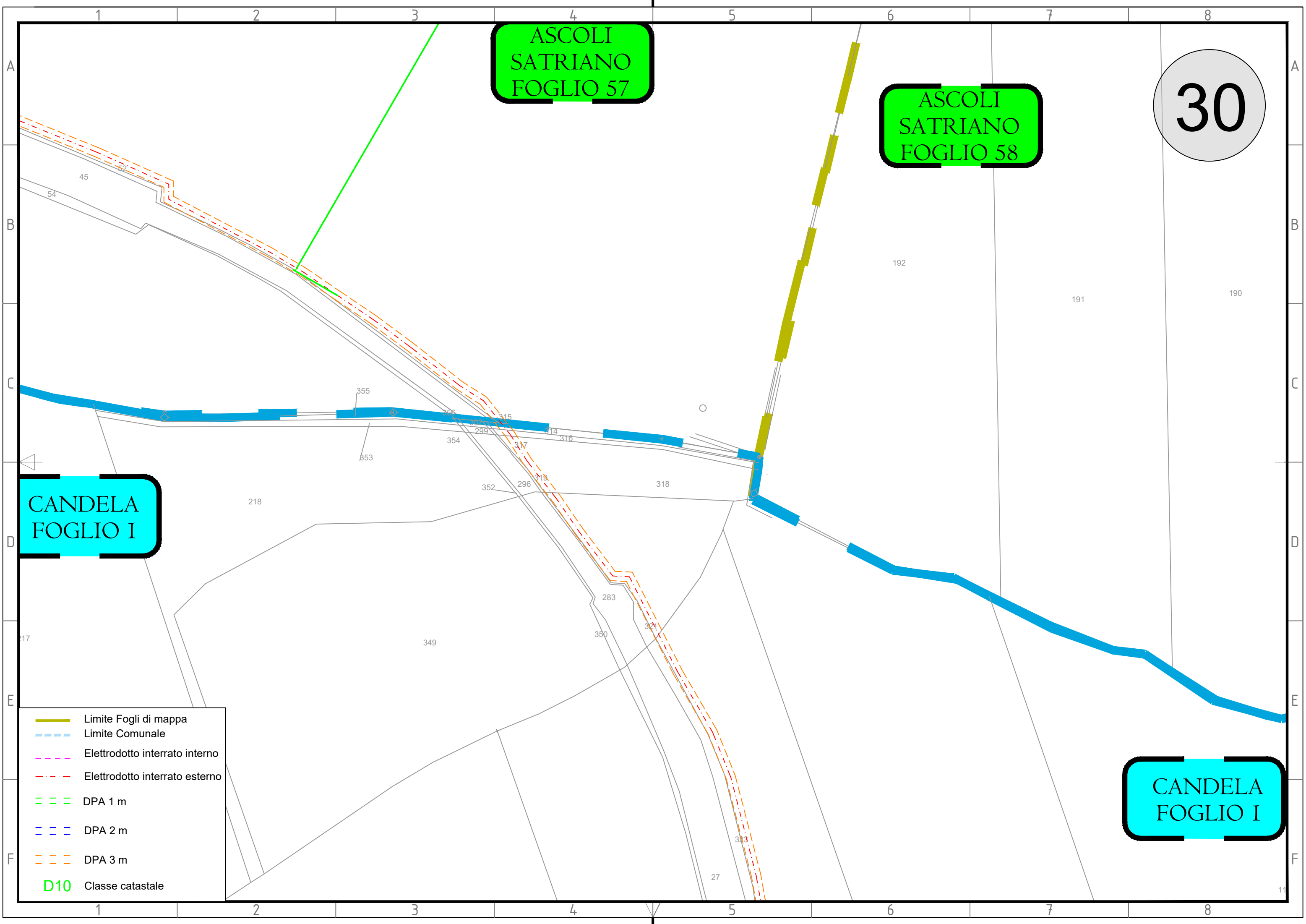
ASCOLI
SATRIANO
FOGLIO 58

30

CANDELA
FOGLIO I

CANDELA
FOGLIO I

- Limite Fogli di mappa
- - - Limite Comunale
- · - · Elettrodotto interrato interno
- · - · Elettrodotto interrato esterno
- - - DPA 1 m
- - - DPA 2 m
- - - DPA 3 m
- D10 Classe catastale



Mass. Piano dell'Amendola

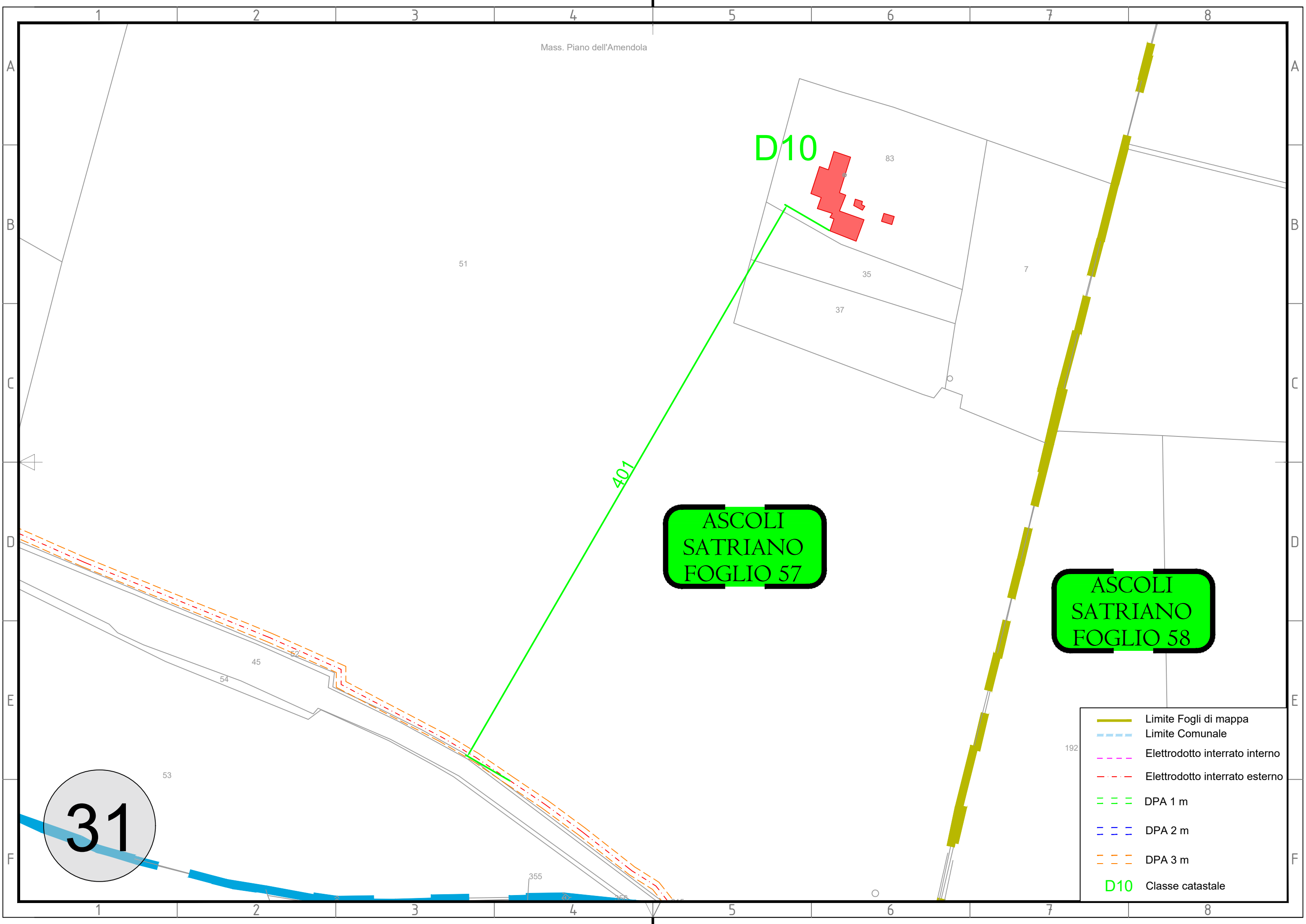
D10

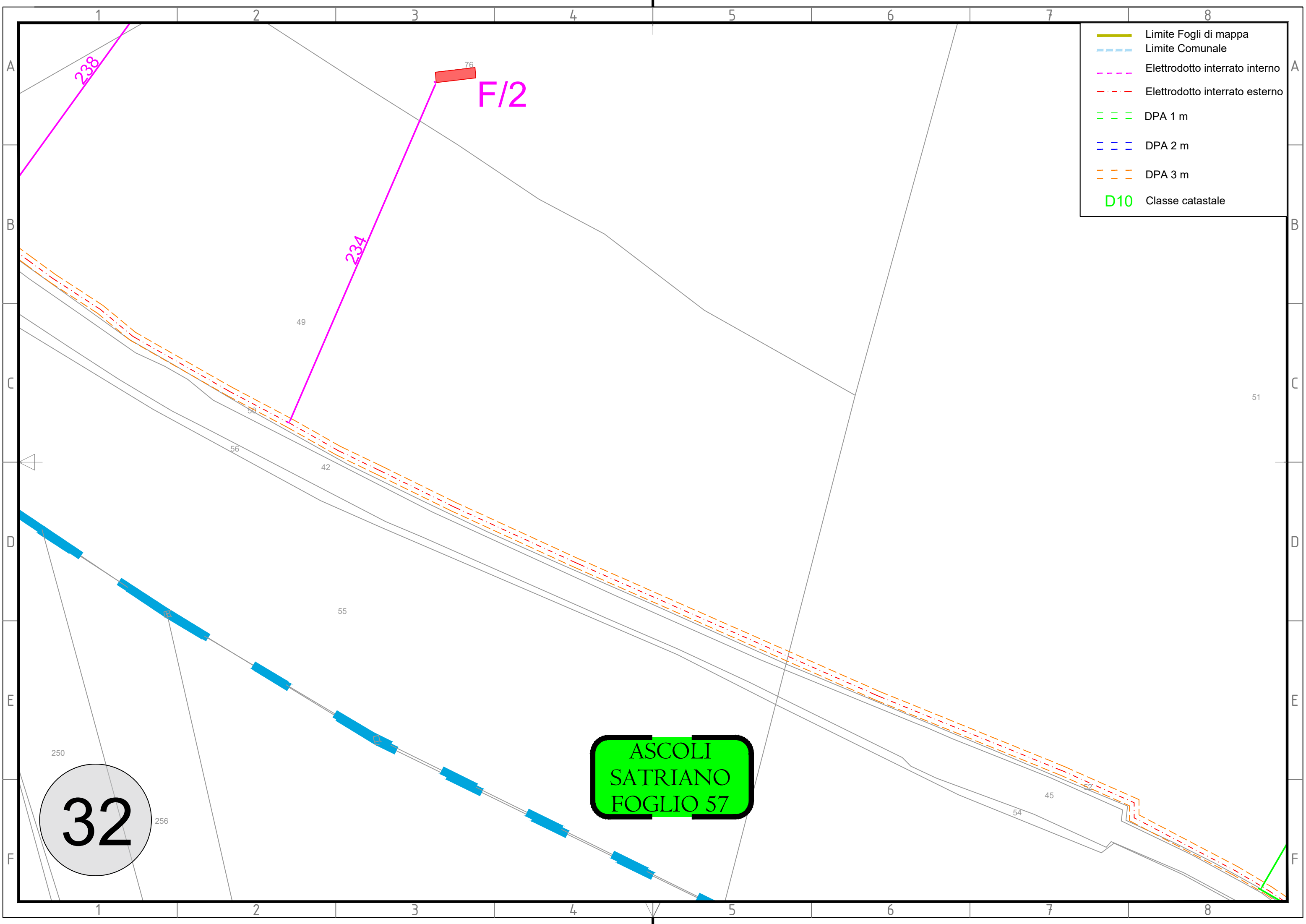
ASCOLI
SATRIANO
FOGLIO 57

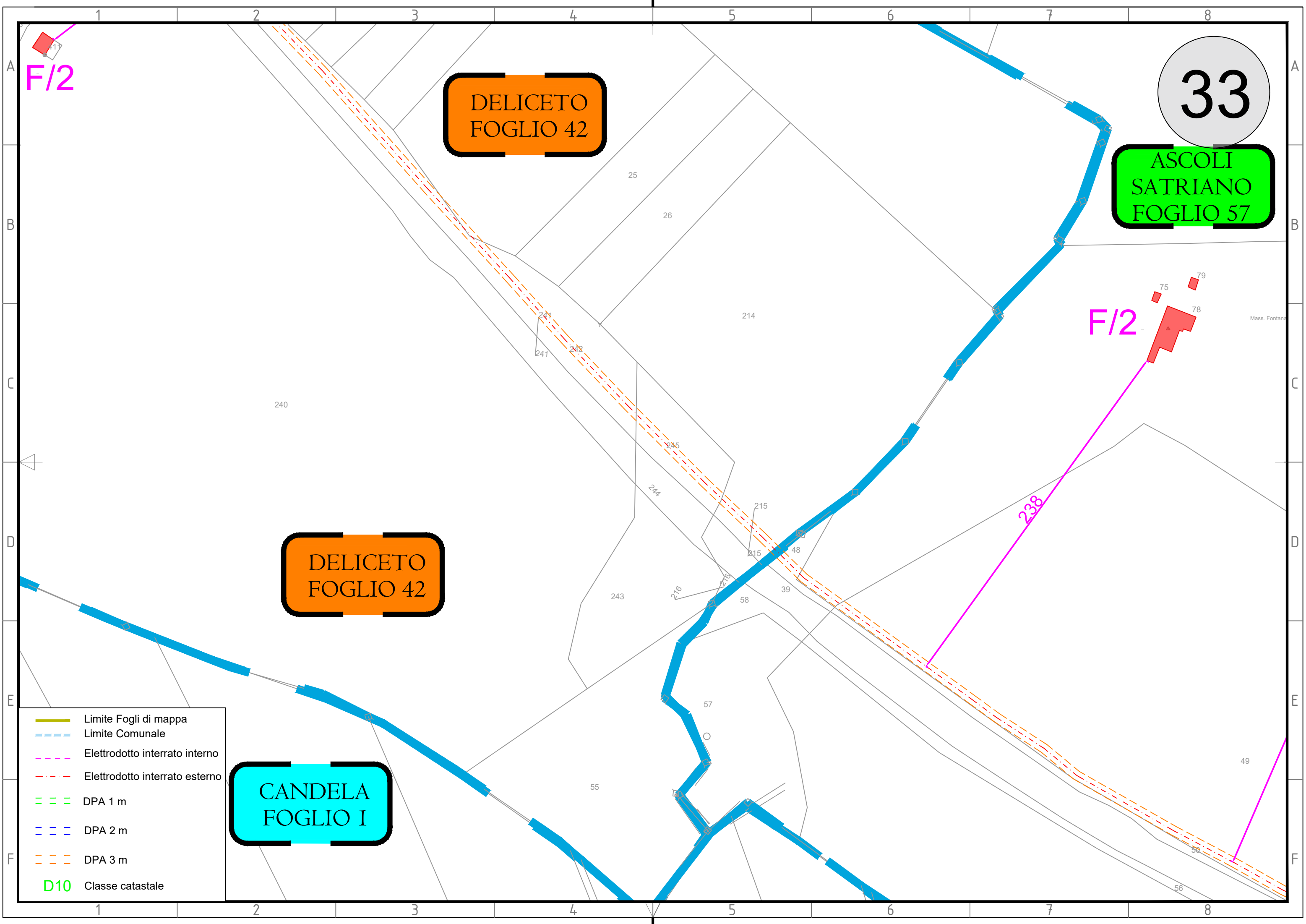
ASCOLI
SATRIANO
FOGLIO 58

31

- Limite Fogli di mappa
- - - Limite Comunale
- - - Elettrodotto interrato interno
- - - Elettrodotto interrato esterno
- - - DPA 1 m
- - - DPA 2 m
- - - DPA 3 m
- D10 Classe catastale







F/2

DELICETO
FOGLIO 42

ASCOLI
SATRIANO
FOGLIO 57

33

F/2

DELICETO
FOGLIO 42

CANDELA
FOGLIO I

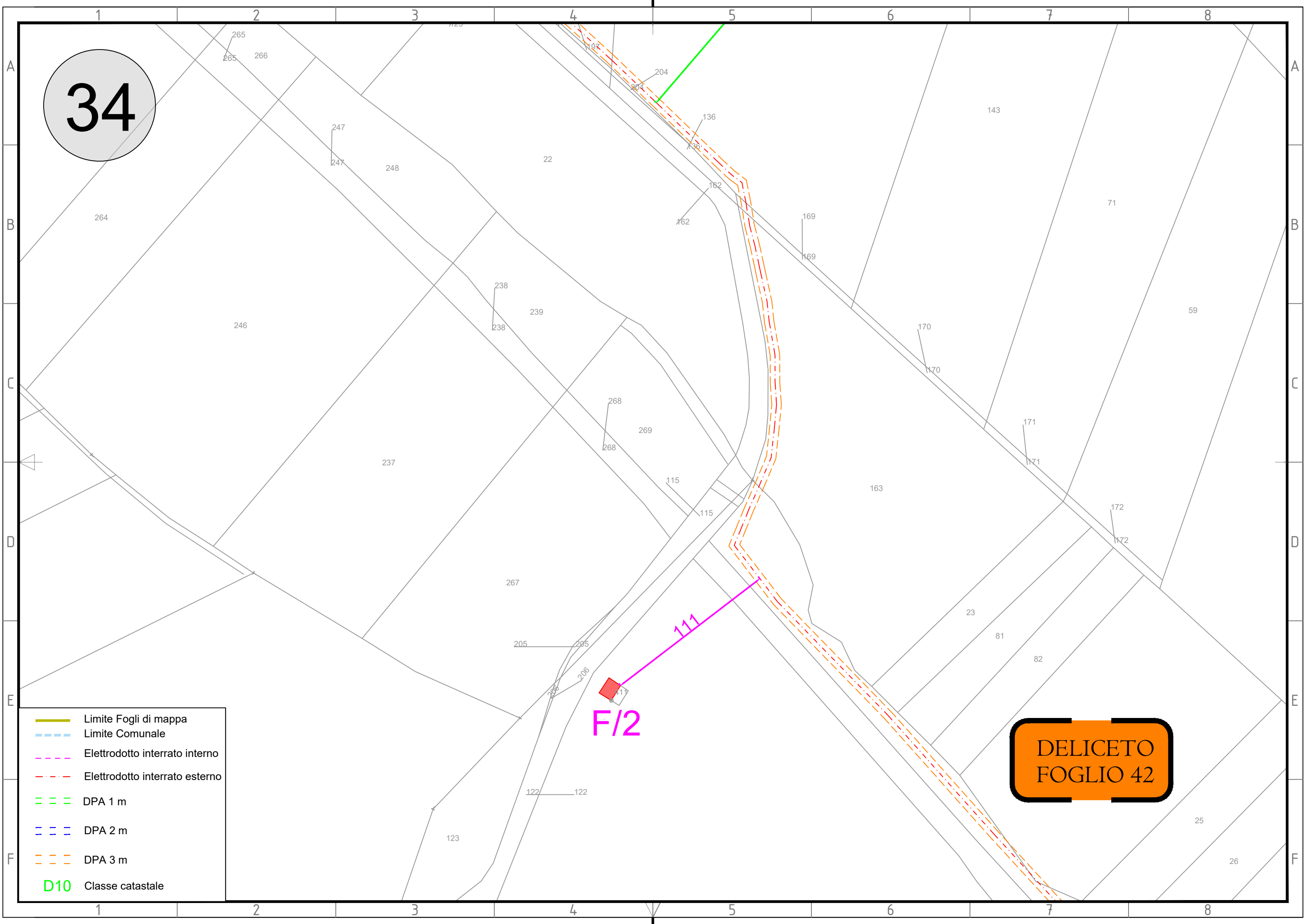
- Limite Fogli di mappa
- - - Limite Comunale
- Elettrodotto interrato interno
- - - Elettrodotto interrato esterno
- - - DPA 1 m
- - - DPA 2 m
- - - DPA 3 m
- D10 Classe catastale

34

DELICETO
FOGLIO 42

F/2

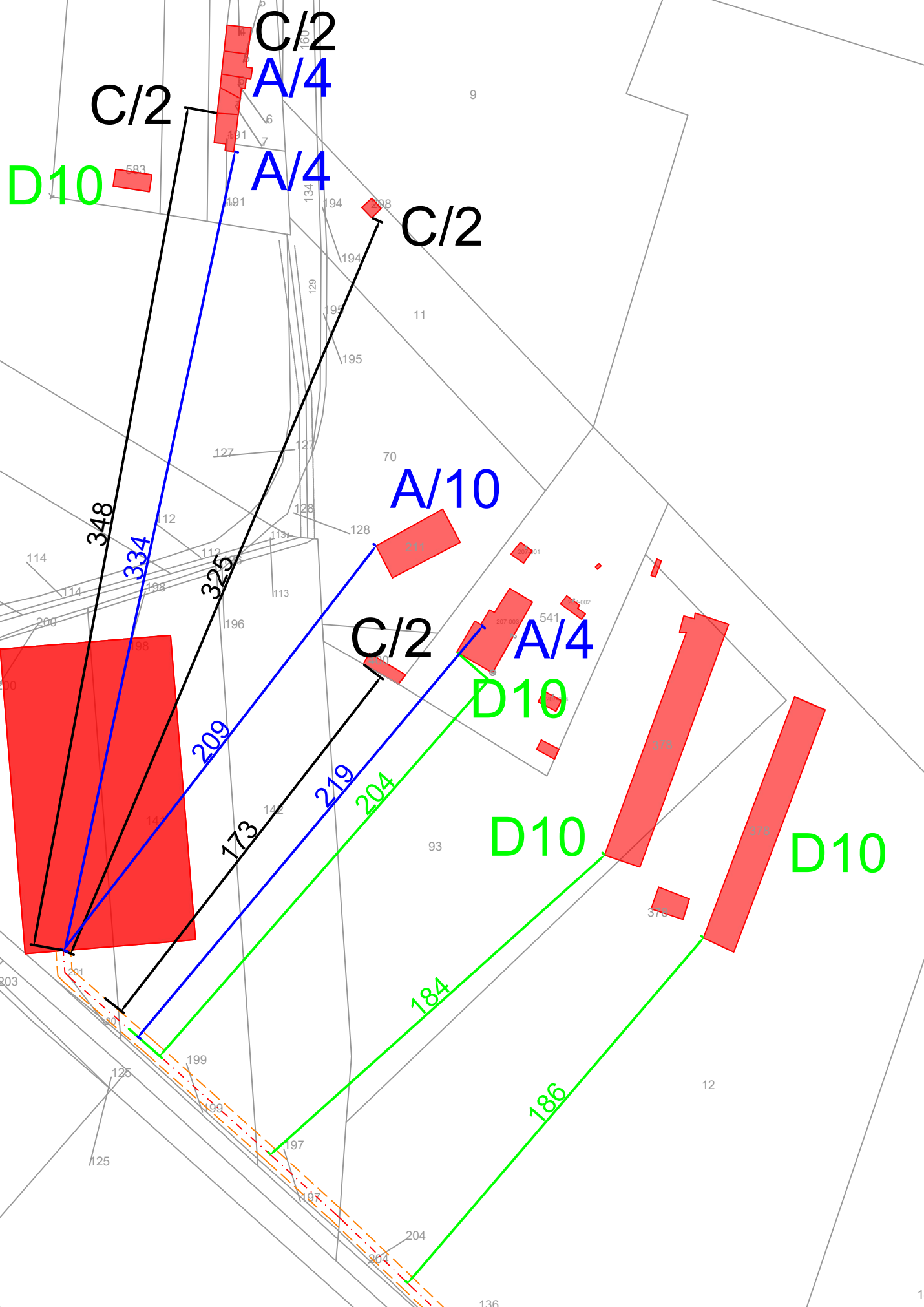
- Limite Fogli di mappa
- - - Limite Comunale
- · - · Elettrodotto interrato interno
- · - · Elettrodotto interrato esterno
- - - DPA 1 m
- - - DPA 2 m
- - - DPA 3 m
- D10 Classe catastale



35

DELICETO
FOGLIO 42

SSE
UTENTE
CONDIVISA



- Limite Fogli di mappa
- - - Limite Comunale
- · - · Elettrodotto interrato interno
- · - · Elettrodotto interrato esterno
- - - DPA 1 m
- - - DPA 2 m
- - - DPA 3 m
- D10 Classe catastale