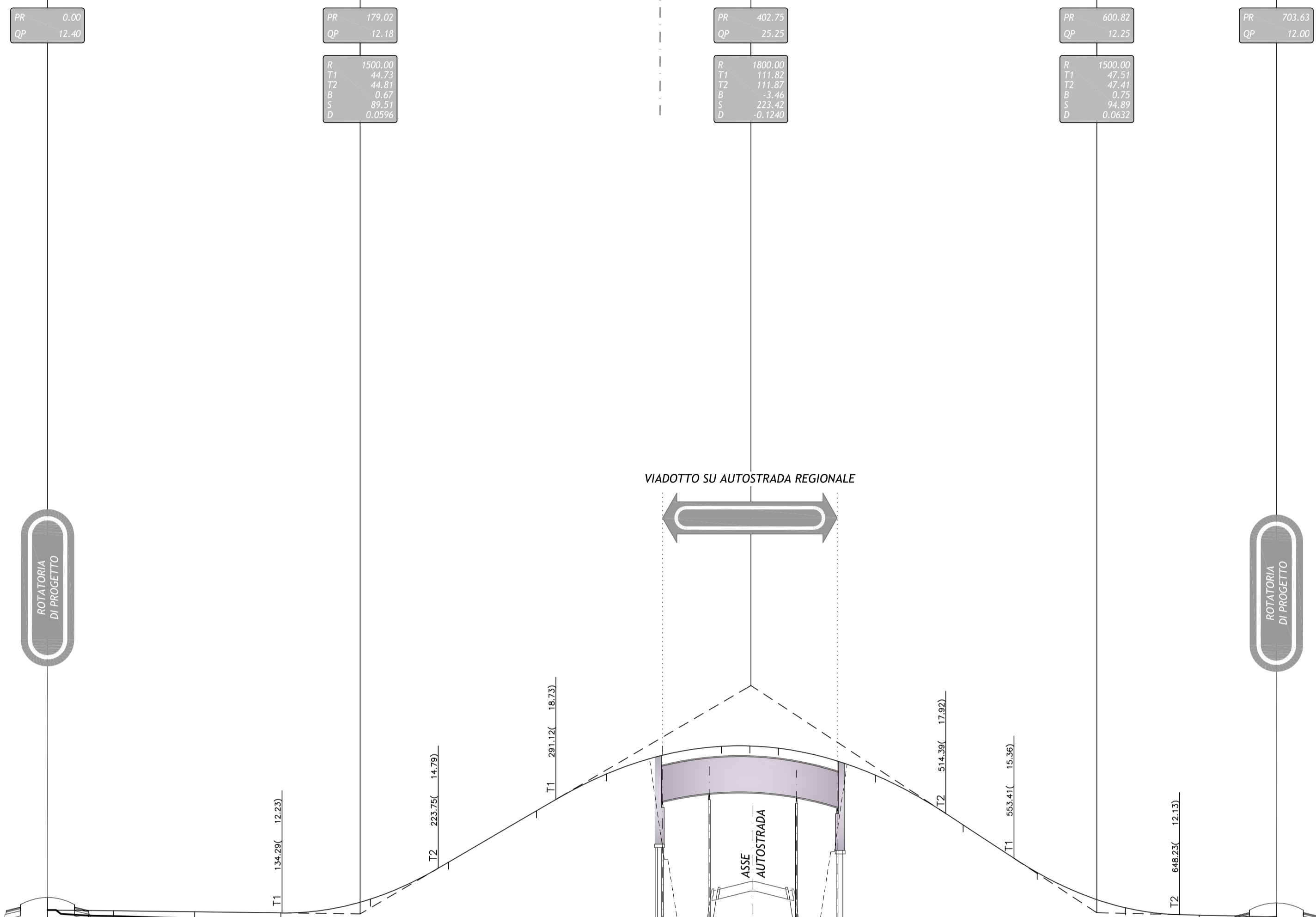


PROGETTO ALTIMETRICO  
 D= -0.22 L= 179.02 P= -0.12% S= 179.02  
 D= 13.07 L= 223.74 P= 5.84% S= 224.12  
 D= -1.00 L= 198.06 P= -6.56% S= 198.49  
 D= -0.25 L= 102.81 P= -0.24% S= 102.81

PROVINCIA DI FERRARA - COMUNE DI SANT'AGOSTINO PROVINCIA DI FERRARA - COMUNE DI MIRABELLO



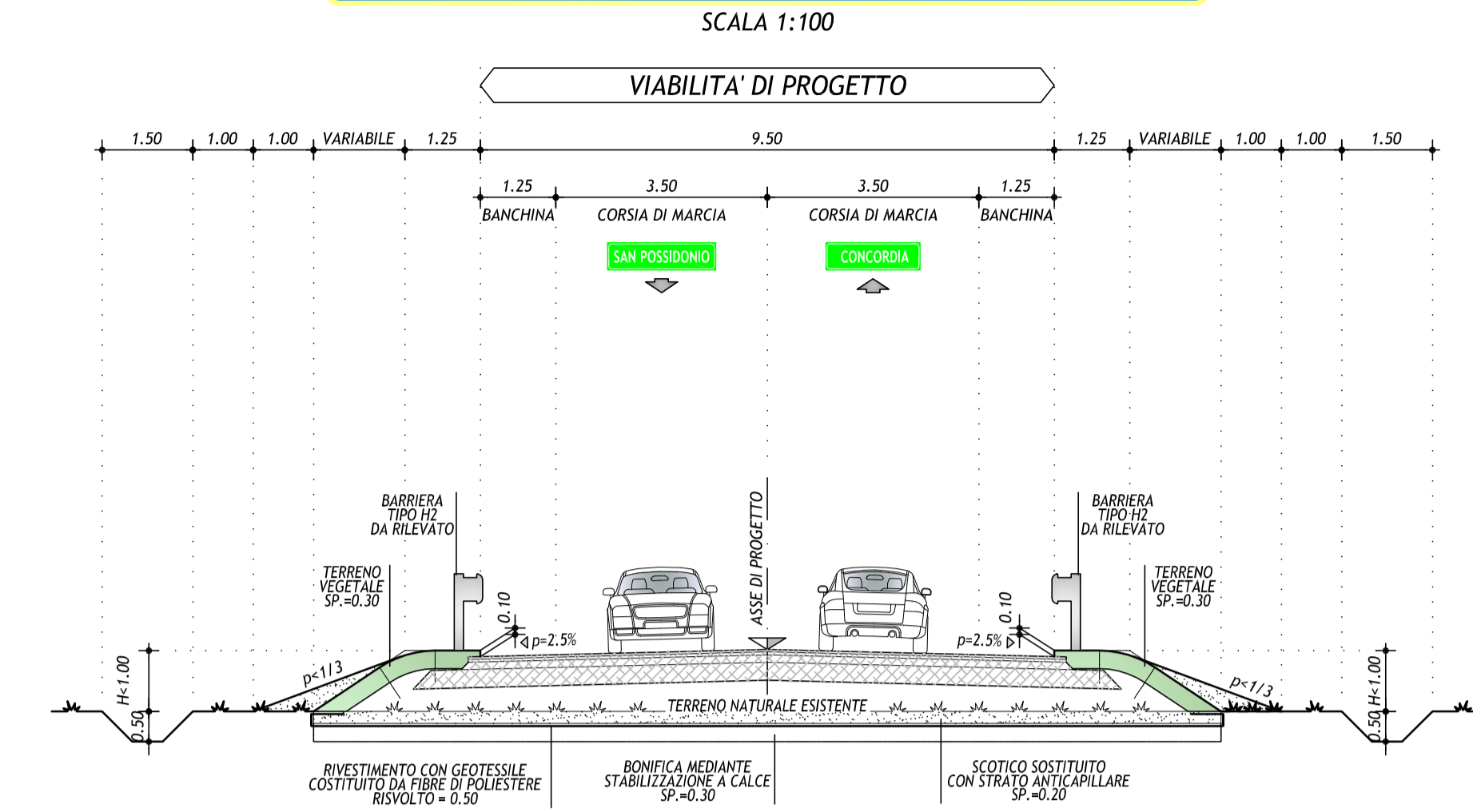
MIRABELLO  
 S. CARLO

VARIANTE S.P. 25  
 S. MATTEO DECIMA  
 PROFILO LONGITUDINALE  
 DI PROGETTO

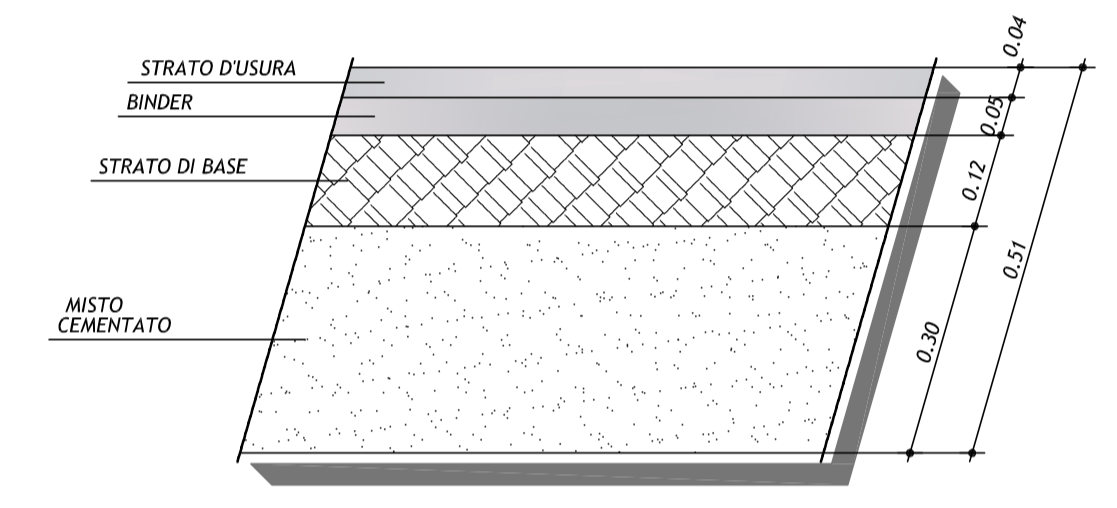
ANGOLI : CENTESIMALI  
 LUNGHEZZE: METRI LINEARI

SEZIONI	1 2 3 4 5 6 7 8 9 10 11 12 13 14 15 16 17 18 19																				
	PARZIALI	23.68	46.61	49.38	51.15	44.85	50.33	40.00	65.90	16.27	16.28	55.55	50.31	42.39	50.46	42.24	20.57	23.67			
DISTANZE	PROGRESSIVE	0.00	23.68	37.67	84.28	133.67	184.82	229.67	280.00	320.00	385.90	402.18	418.43	473.98	524.29	566.68	617.14	659.39	679.94	703.63	
ETTOMETRICHE		HM_0	HM_1	HM_2	HM_3	HM_4	HM_5	HM_6	HM_7	HM_8	HM_9	HM_10	HM_11	HM_12	HM_13	HM_14	HM_15	HM_16	HM_17	HM_18	HM_19
QUOTE	TERRENO	12.40	12.08	12.05	11.91	11.76	11.60	11.41	11.43	11.53	11.52	11.50	11.50	11.39	11.36	11.50	11.37	11.25	11.20	12.00	
	PROGETTO	12.40	12.37	12.35	12.30	12.23	13.02	15.14	18.08	20.18	21.77	21.79	21.66	20.12	17.27	14.55	12.53	12.11	12.06	12.00	
BONIFICA		-PROFONDITA' BONIFICA = 0.50m-																			

SEZIONE TIPO IN RETTIFILLO CON RILEVATO H<2.50m



PACCHETTO CORPO STRADALE



IL CONCEDENTE: Regione Emilia-Romagna

IL CONCESSIONARIO: ARC AUTOSTRADA REGIONALE CISPADANA

**AUTOSTRADA REGIONALE CISPADANA**  
 DAL CASELLO DI REGGIOLO-ROLO SULLA A22  
 AL CASELLO DI FERRARA SUD SULLA A13  
 CODICE C.U.P. E8180800060009

**PROGETTO DEFINITIVO**

**STUDIO DI IMPATTO AMBIENTALE**

QUADRO DI RIFERIMENTO PROGETTUALE

ALLEGATO B - DESCRIZIONE DELLE ALTERNATIVE DI PROGETTO PER LA DEFINIZIONE DEL TRACCIATO

ALLEGATO B3 - SOLUZIONI PLANOALTIMETRICHE ALTERNATIVE DEL TRATTO AUTOSTRADALE RICADENTE PRESSO I COMUNI DI S. AGOSTINO, POGGIO RENATICO E MIRABELLO - ALTERNATIVA D3

VARIANTE S.P. n°255 DI S. MATTEO DECIMA IN SOVRAPPASSO: PROFILO LONGITUDINALE DI PROGETTO E SEZIONE TIPO

IL PROGETTISTA: Arch. Sergio Beccarelli, Arch. Rino PR n. 377, BECCARELLI & C. s.p.a. (Ord. Ing. Prov. n. 751)

RESPONSABILE INTEGRAZIONE PRESTAZIONI SPECIALISTICHE: Ing. Emilio Salsi, Albo Ing. Reggio Emilia n° 945

IL CONCESSIONARIO: Autostada Regionale Cispadana S.p.A. IL PRESIDENTE: Graziano Pizzuzzi

IL PROGETTISTA DELLE OPERE STRADALI STRUTTURALI: Ing. Paolo Corbelli (Ord. Ing. Prov. n. 751)

DATA: MAGGIO 2012

REV.	DATA	DESCRIZIONE	REDAZIONE	CONTROLLO	APPROVAZIONE
A	17.04.2012	EMISSIONE	MONTACCHINI	BECCARELLI	SALSI

IDENTIFICAZIONE ELABORATO: NUM. PROJ. 0111, FASE P, LOTTO 0, GRUPPO A00, CODICE OPERA MES A0000, TESTO OPERA 0, ANNO 11A, TIPO ELABORATO PZ, PROGRESSO 70, REV. A

SCALE: VARIE