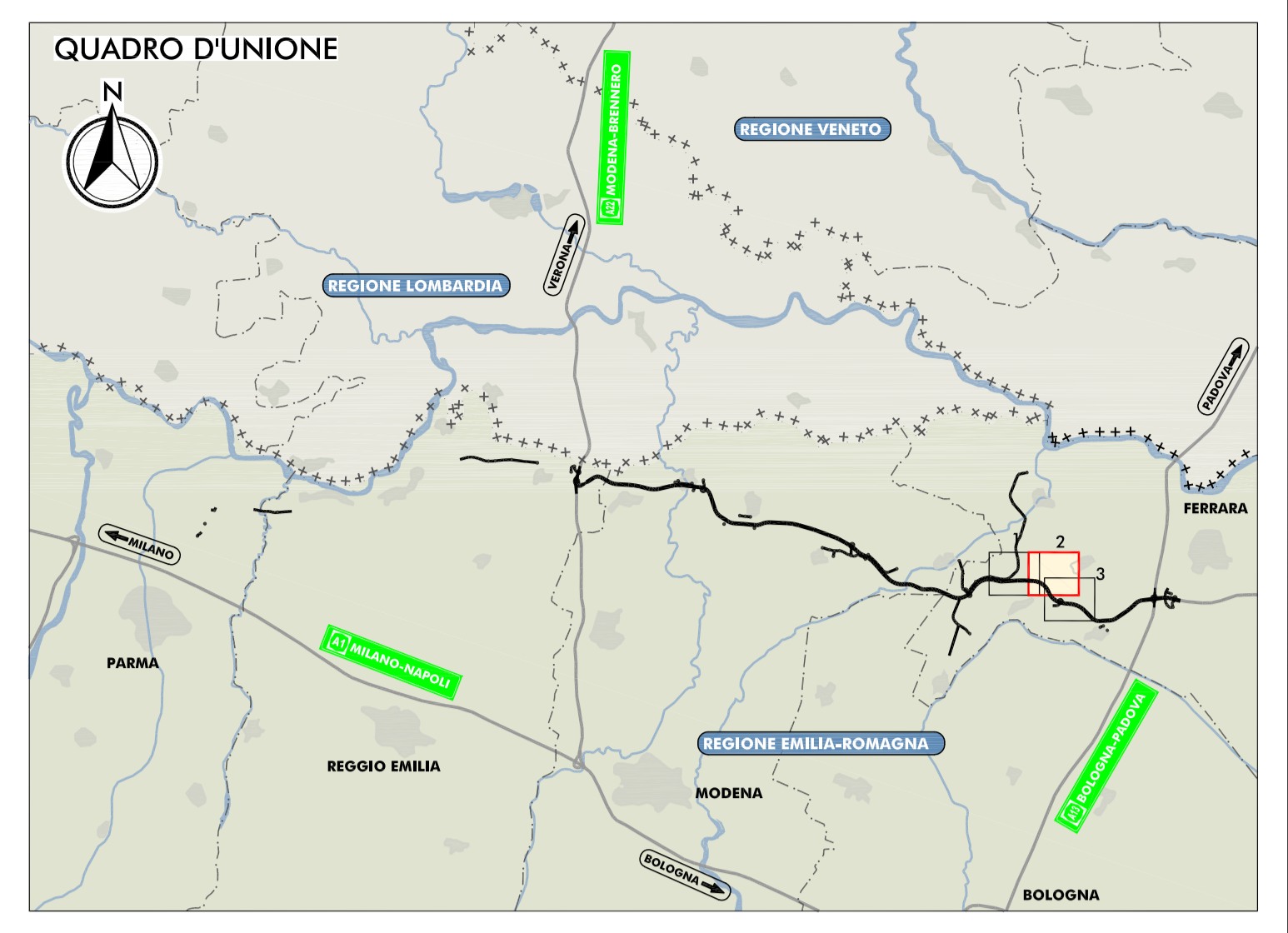
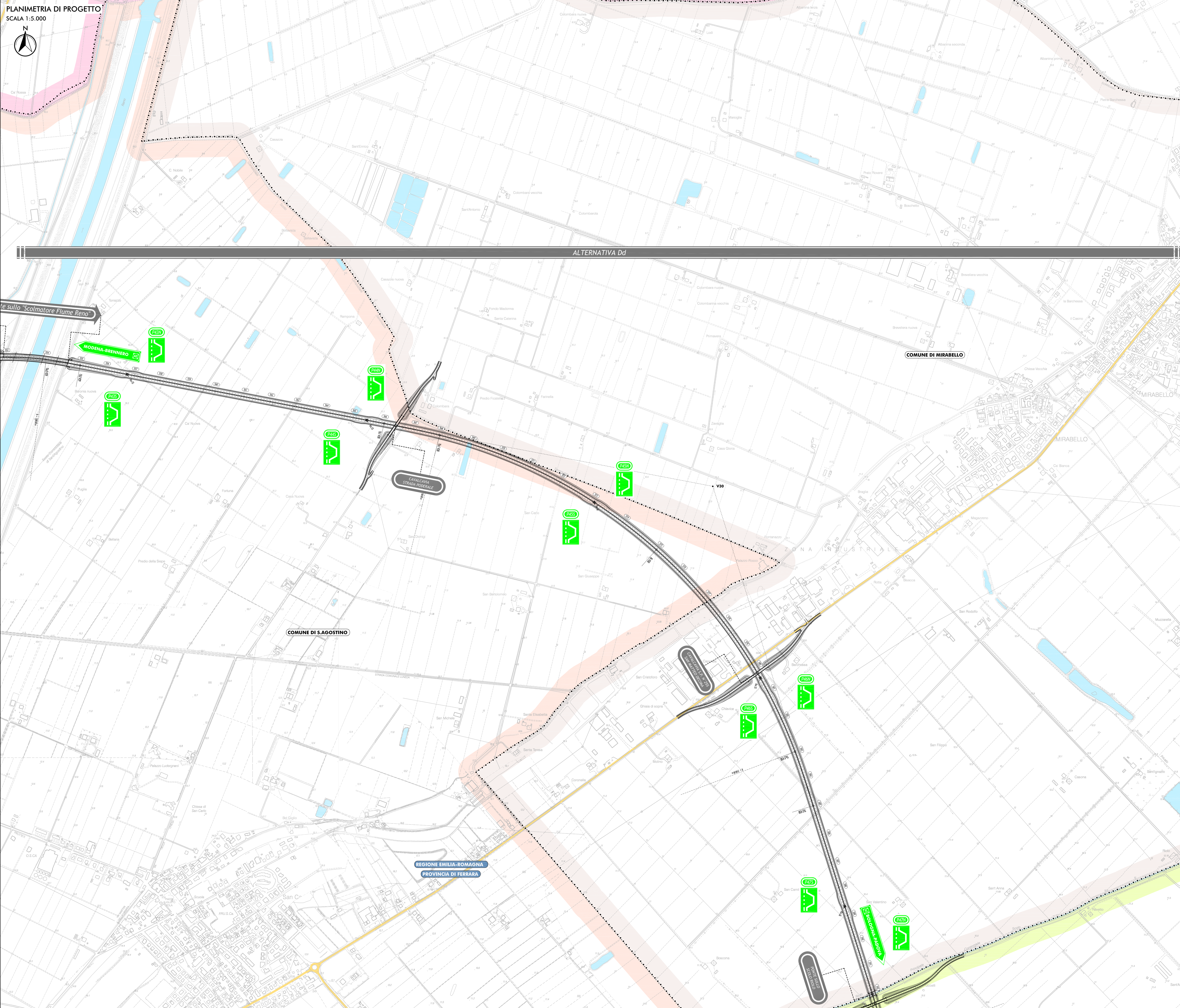
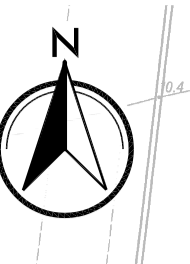


PLANIMETRIA DI PROGETTO  
SCALA 1:5.000



- LEGENDA**
- TERRITORIO**
- CONFINI REGIONALI
  - CONFINI PROVINCIALI
  - CONFINI COMUNALI
  - COMUNE DI MIRABELLO
  - COMUNE DI S. AGOSTINO
  - CORSI D'ACQUA E PRESENZE IDROGRAFICHE PRINCIPALI
- INFRASTRUTTURE DI PROGETTO**
- TRACCIATO AUTOSTRADALE DI PROGETTO
  - INTERVENTI LOCALI DI COLLEGAMENTO VIARIO AL SISTEMA AUTOSTRADALE
  - VIABILITA' DI ADDUZIONE AL SISTEMA AUTOSTRADALE
- INFRASTRUTTURE ESISTENTI**
- AUTOSTRADALE
  - FERROVIE
  - STRADE STATALI
  - STRADE PROVINCIALI

IL CONCESSIONARIO  
**ARC** AUTOSTRADA REGIONALE CISPADANA

IL CONCESSIONARIO  
**Autosole** AUTOSTRADA REGIONALE CISPADANA S.p.A.

**AUTOSTRADA REGIONALE CISPADANA**  
DAL CASELLO DI REGGIOLO-ROLO SULLA A22  
AL CASELLO DI FERRARA SUD SULLA A13  
CODICE C.U.P. E81B08000060009

**PROGETTO DEFINITIVO**

**STUDIO DI IMPATTO AMBIENTALE**

QUADRO DI RIFERIMENTO PROGETTUALE

ALLEGATO B - DESCRIZIONE DELLE ALTERNATIVE DI PROGETTO PER LA DEFINIZIONE DEL TRACCIATO

ALLEGATO B3 - SOLUZIONI PLANALTIMETRICHE ALTERNATIVE DEL TRATTO AUTOSTRADALE RICADENTE PRESSO I COMUNI DI S. AGOSTINO, POGGIO RENATICO E MIRABELLO - ALTERNATIVA DI PLANIMETRIA GENERALE DI PROGETTO (TAV. 213)

PROGETTISTA  
Ing. Fulvio Beccarelli  
Via S. Maria 10  
04100 Viterbo (VT)

RESPONSABILE INTEGRAZIONE PRESTAZIONI SPECIALISTICHE  
Ing. Emilio Solbi  
Alba Inp. Reggio Emilia n° 945

IL CONCESSIONARIO  
Autosole  
Caposera S.p.A.  
Via S. Maria 10  
04100 Viterbo (VT)

PRODOTTORE  
Ing. Fulvio Beccarelli  
Via S. Maria 10  
04100 Viterbo (VT)

17.04.2012 EMISSIONE

DESCRIZIONE

CANAL I

BECCARELLI SALS I

IDENTIFICAZIONE ELABORATO

DATA

DESCRIZIONE

REDAZIONE

APPROVAZIONE

SCALE 1:5.000