





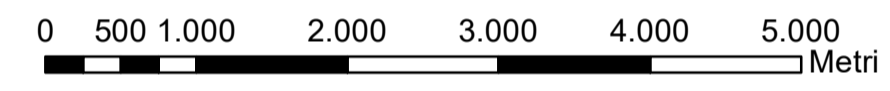


- LEGENDA**
-  Stazione Elettrica
  -  Sottostazione Elettrica 150/380 kV
  -  Cavidotto di connessione MT
  -  Cavidotto di connessione AT
  -  Limite catastale
  -  Confine comunale di Cerignola e Ascoli Satriano



**REGIONE PUGLIA**  
 Provincia di Foggia  
 COMUNE DI CERIGNOLA

**OGGETTO** PROGETTO PER LA REALIZZAZIONE DI UN IMPIANTO FOTOVOLTAICO  
 NEL COMUNE DI CERIGNOLA IN LOCALITÀ TOPPORUSSO

**COMMITTENTE** LIGHTSOURCE RENEWABLE  
 ENERGY ITALY SPV 1 S.R.L.  
 Via Giacomo Leopardi, 7 Milano (MI)  
 C.F./P.IVA: 11015550962

**PROGETTAZIONE**

Dot. Ing. Angelo Micolucci

ORDINE INGEGNERI PROVINCIA TARANTO  
 Sezione A  
 Dott. Ing. MICOLUCCI Angelo  
 n° 1851

**PROGETTAZIONE**

Dot. Ing. Ilario Morciano

SOUTHENERGY S.p.A. Via del Commercio, 66  
 72017 - Ostuni (BR)  
 Tel. 0881 331584  
 e-mail: info@southenergy.it  
 web: www.southenergy.it

Dot. Ing. Ilario MORCIANO  
 n° 1543

REV.	DATA	ATTIVITA'	REDATTO	VERIFICATO	APROVATO
1	Giugno 2020	PRIMA EMISSIONE	CD	AM	VS

**OGGETTO DELL'ELABORATO**

**INQUADRAMENTO GEOGRAFICO - IGM**

FORMATO	SCALA	CODICE DOCUMENTO					NOME FILE	FOGLI
	1:50.000	SOC	DISC	TIPO DOC	PROG	REV	CRN-CIV-TAV-002_01	
		CRNI	CIV	TAV	002	01		